



# 市役所窓口に行かなくても 道路の幅員を手元で確認



鹿児島市の地図情報システム『かごしまマップ』の『生活情報マップ』に道路台帳図を追加し、道路幅員を確認できるようになります。  
台帳のデータは、順次拡大の予定です。  
パソコンやスマートフォンから、お気軽にお試しください。



【公開日】令和4年10月3日(月)午前9時から  
【閲覧方法】

かごしまiマップ

「かごしまiマップ」のトップページから「生活情報マップ」を選択し、「生活情報マップ」の中から「道路台帳図」を選択。

## かごしまiマップへのアクセス方法

- ▶ 「かごしまiマップ」で検索
- ▶ URLを直接入力 <https://www2.wagmap.jp/kagoshima>
- ▶ スマートフォンで、上のQRコードを読み取る

かごしまiマップ 

【お問い合わせ】鹿児島市 道路管理課

〒892-8677 鹿児島市山下町11-1 Tel099-216-1354

# 【閲覧方法】

① 「かごしまiマップ」の  
トップページから  
「生活情報マップ」を選択する。



② 「生活情報マップ」の中から  
「道路台帳図」を選択する。



③ 希望の条件から  
目的地を検索する。

住所・郵便番号から

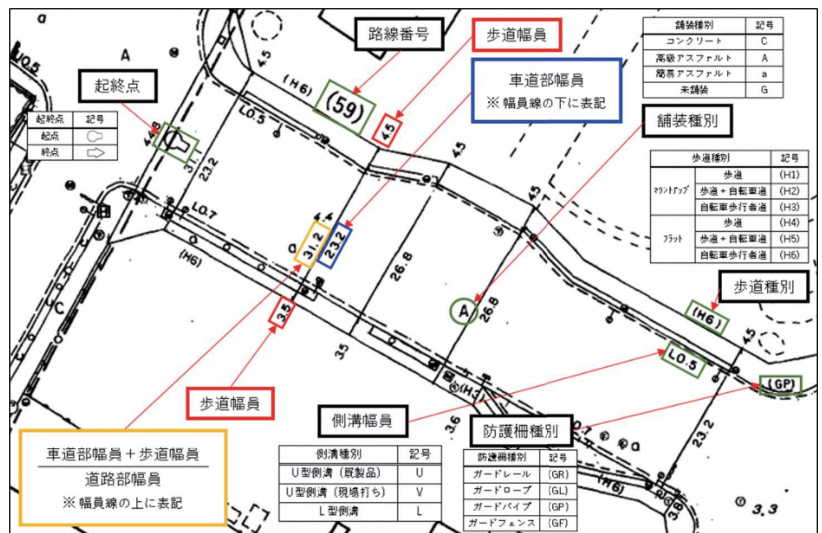
目的施設の名称から

路線名から

主要施設から



④ 目的地の道路幅員を  
確認する。



(道路台帳図を利用するにあたっての注意点)

- 表示している道路台帳図(本庁・谷山管轄のみ)は、内容を証明するものや申請その他の資料として用いることができません。参考図としてご利用ください。
- 記載している道路幅員・地形等は現況と異なる場合があります。境界や権利関係を表すものではありません。利用に当たってはご注意ください。
- 表示している図面情報は、令和3年度末時点の内容です。●提供する図面情報等はブラウザ、印刷機等の特性から正確な縮尺での表示、印刷ができない場合があります。
- 道路台帳図、道路網図は、鹿児島市が著作権を保有しています。