



◆鹿児島駅前広場・自由通路が事業認可されました！

鹿児島駅前広場及び自由通路について、都市計画法に基づく事業認可を平成30年3月に取得し、4月26日に住民説明会を開催しました。

事業認可の概要及び整備スケジュールについては、以下のとおりです。

〈概要〉

名称	鹿児島駅前広場	鹿児島駅自由通路
設計概要	面積 約10,000㎡	延長 約103m, 幅員 3m
事業費	約12.2億円	約21.5億円
施行期間	平成34年3月31日まで	平成33年3月31日まで
イメージ図		

〈整備スケジュール（H30.4 現在）〉

	平成30年度	平成31年度	平成32年度	平成33年度
鹿児島駅駅舎	仮駅舎 建築 ◎供用開始 現駅舎 撤去	新駅舎 建築 ◎供用開始 仮駅舎 撤去		
鹿児島駅自由通路		整備工事	◎供用開始 交通広場整備工事	
鹿児島駅前広場			鹿児島駅前停留場整備（交通局） （軌道変更・上屋工事）	整備工事 ◎供用開始

その他「鹿児島駅周辺地区のまちづくり」に関する詳しい情報は、鹿児島市ホームページをご覧ください。

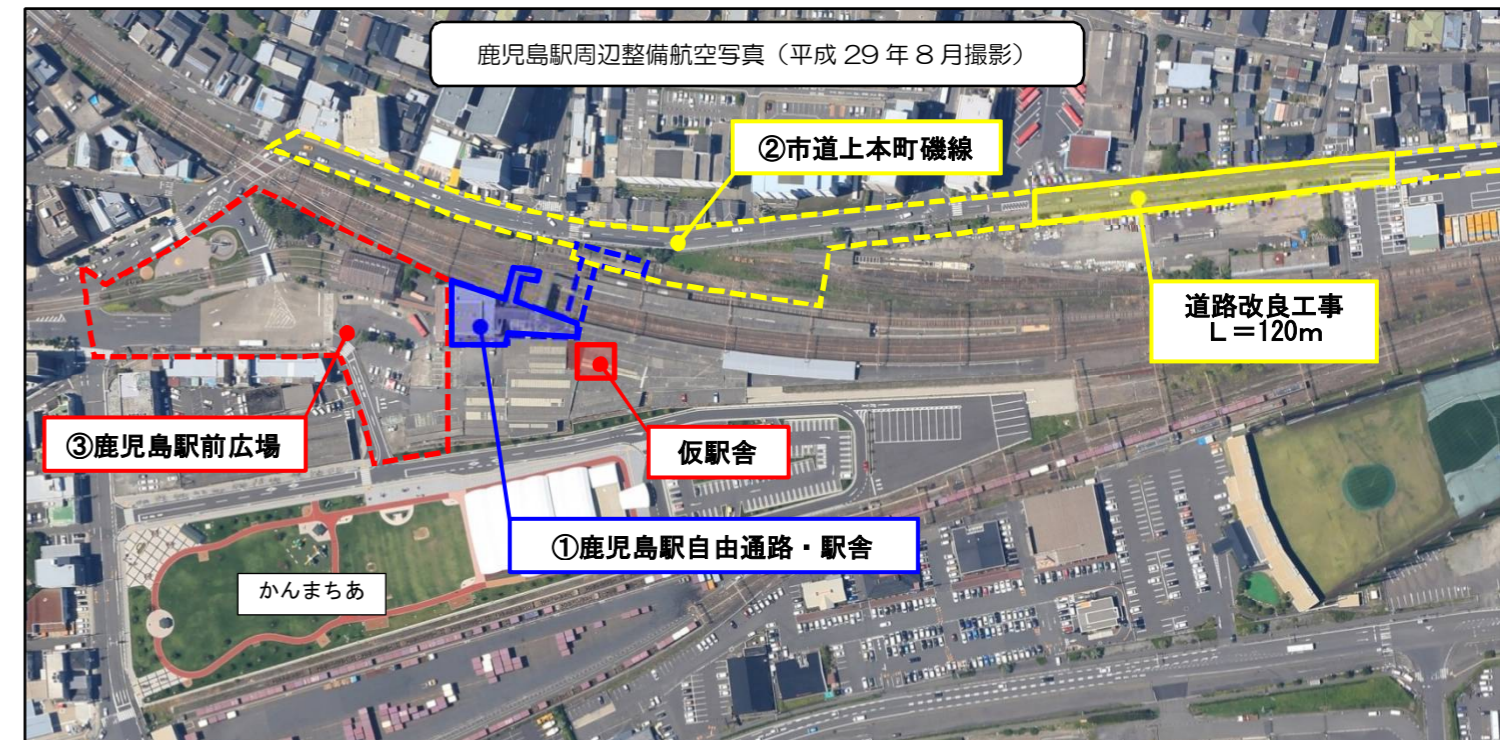


ホーム > 環境・まちづくり > 市街地まちづくり > 鹿児島駅周辺地区のまちづくり (QRコード)

◆鹿児島駅自由通路・駅舎等の整備に着手します！

〈平成30年度事業概要〉

- ① 鹿児島駅自由通路・駅舎
 - ・6月頃から仮駅舎の建築に着手し、9月頃に駅機能を移転した後、現駅舎等を撤去し、10月頃から自由通路と新駅舎の一体的な整備に着手します。
- ② 市道上本町磯線
 - ・10月頃から交通局浜町営業所前より駅方向へ約120mの道路改良工事に着手します。
- ③ 鹿児島駅前広場
 - ・歩行者用上屋等の詳細設計を行うとともに、整備に必要な用地を取得します。



〈鹿児島駅自由通路・駅舎イメージ図〉

鹿児島駅利用者や地域住民等の方からいただいた意見を踏まえ、大正時代の駅舎をモチーフとしたデザインとしました。



〈外観イメージ図〉



〈内観イメージ図〉