




鹿児島都市計画地区計画（シャイニーヒル魚見地区）計画図・・・壁面の位置の制限

S=1:500 (A1)
S=1:1,000 (A3)

| 凡 例 | |
|---|-------------------|
|  | 地区計画区域 (約2.2ha) |
|  | 地区整備計画区域 (約2.2ha) |
|  | 壁面の位置の制限 |

 地区の区分境界線

