




鹿児島都市計画地区計画（シャイニーヒル魚見地区）計画図・・・かき又はさくの構造の制限(道路)

S=1:500 (A1)  
S=1:1,000 (A3)

凡 例	
	地区計画区域 (約2.2ha)
	地区整備計画区域 (約2.2ha)
	かき又はさくの構造の制限

  地区の区分境界線

