

鹿児島都市計画地区計画(南栄一丁目地区) 位置図

南栄一丁目地区地区計画
約16.0ha





谷山中央5丁目

谷山中央1丁目

東谷山3丁目

東谷山4丁目

東谷山6丁目

谷山中央4丁目

和田1丁目

谷山中央2丁目

東谷山2丁目

谷山中央3丁目

谷山地蔵町

東谷山1丁目

卸本町

小松原2丁目

南栄1丁目

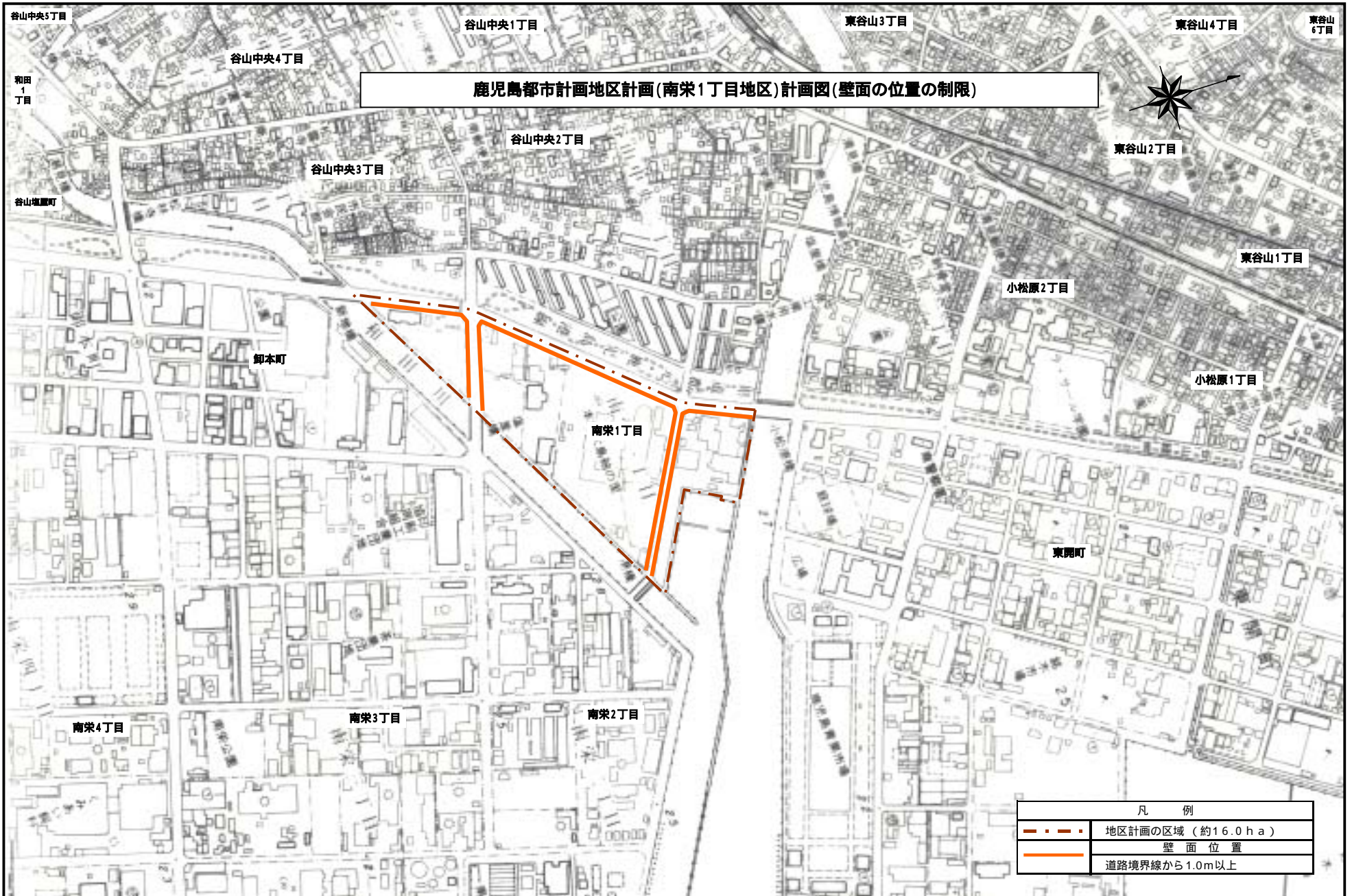
小松原1丁目

東開町



南栄4丁目

南栄3丁目

南栄2丁目



鹿児島都市計画地区計画(南栄1丁目地区)計画図(壁面の位置の制限)

| 凡 例 | |
|---|-------------------|
|  | 地区計画の区域 (約16.0ha) |
|  | 壁面位置 |
| | 道路境界線から1.0m以上 |