




鹿児島都市計画地区計画（桜ヶ丘ビュータウン地区）計画図—かき又は柵の構造の制限（道路） S=1:500

凡 例	
	地区計画区域 (約4.4ha)
	地区整備計画区域 (約4.4ha)
	かき又は柵の構造の制限 (道路)

