




鹿児島都市計画地区計画（シャイニーヒル広木地区）計画図 : かき又は柵の構造の制限（道路）S=1:500

----- 地区の区分境界線

| 凡 例 | | |
|-------------------------------------------------------------------------------------|-----------------|--------|
|  | 地区計画区域 | 約3.6ha |
|  | 地区整備計画区域 | 約3.6ha |
|  | かき又は柵の構造の制限（道路） | |

