

鹿児島都市計画地区計画（シャイニーヒル田上地区）計画図：区域

S=1:500

凡例

色別	種別	面積
	地区計画区域 地区整備計画区域	約3.1ha
	町界	



調整池

たがみだいさんちょうめ
田上台三丁目

たがみちょう
田上町

公園

田上広木トンネル





デザイナーズみんなの家

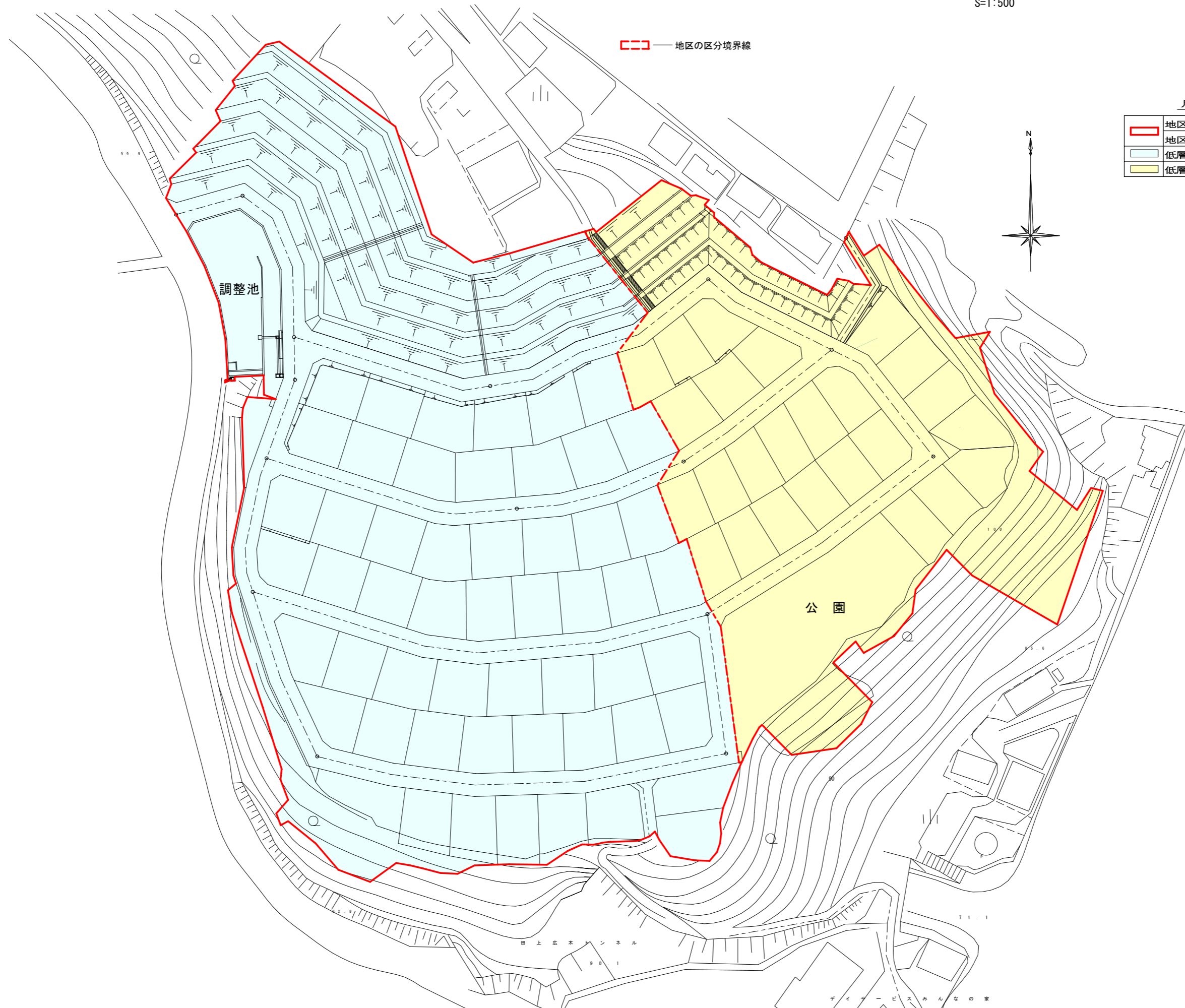
鹿児島都市計画地区計画（シャイニーヒル田上地区）計画図：区域

S=1:500

地区の区分境界線

凡 例

	地区計画区域	約3.1ha
	地区整備計画区域	約3.1ha
	低層戸建住宅地区	約2.1ha
	低層住宅地区	約1.0ha



調整池

公園

田上広木トンネル

デザイナーズみんなの家