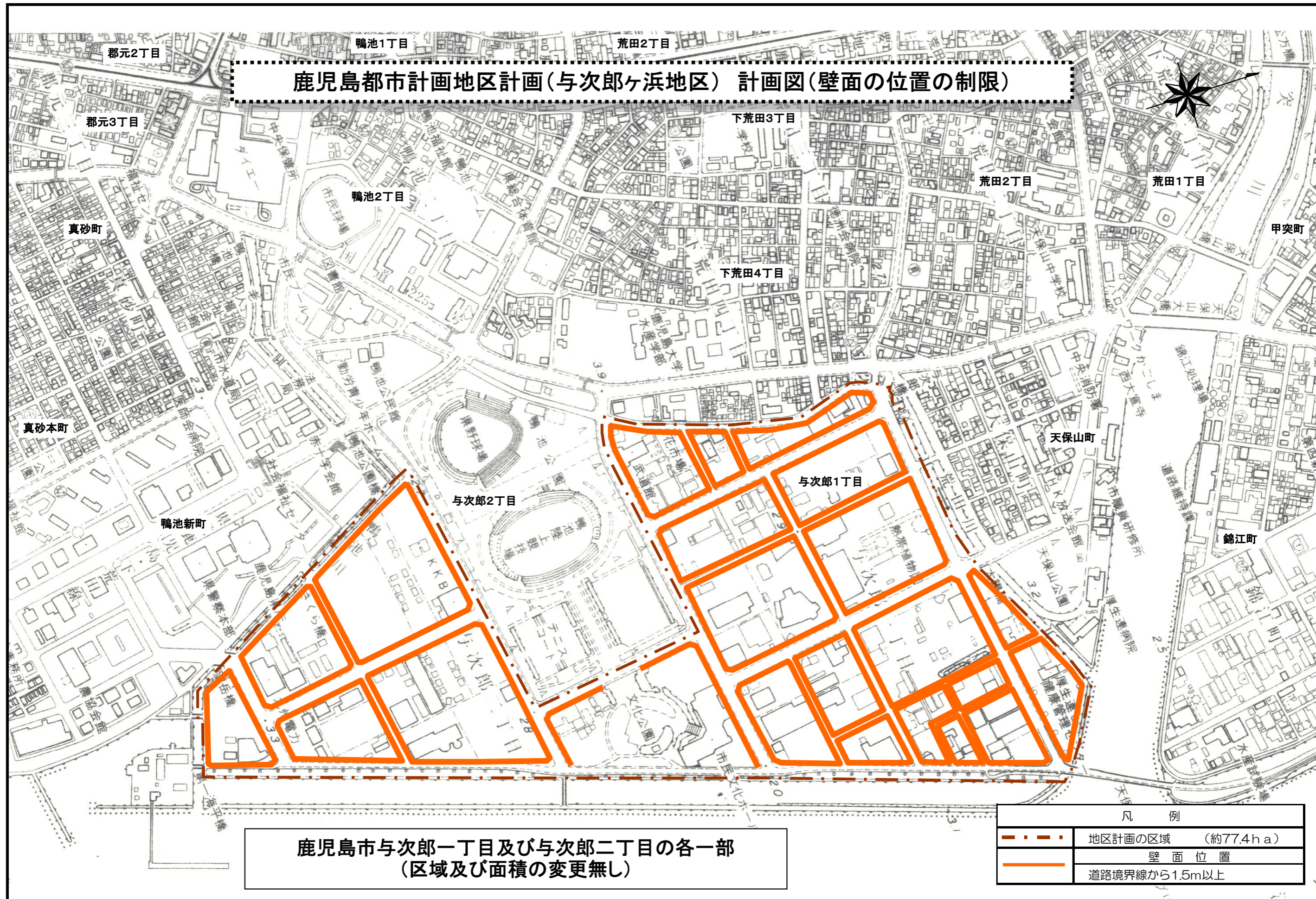




鹿児島都市計画地区計画(与次郎ヶ浜地区) 計画図(壁面の位置の制限)



鹿児島市与次郎一丁目及び与次郎二丁目の各一部  
(区域及び面積の変更無し)

凡 例	
	地区計画の区域 (約77.4ha)
	壁面位置
	道路境界線から1.5m以上