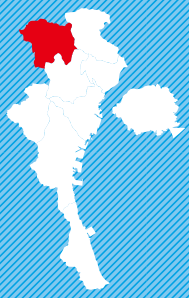

郡山地域

KORIYAMA AREA

郡山地域の自然百選

- 007 八重山
- 008 甲突池
- 009 八重の棚田
- 010 千年の森
- 011 伊良ヶ谷の滝と下流石畳の清流
- 012 郡山花尾神社周辺の森林
- 013 岳の池
- 014 常盤親水緑地
- 015 近都宮神社周辺の森林
- 016 三重岳自然遊歩道
- 017 郡山の轟の滝
- 018 一之宮神社（東俣）の樹林
- 019 川田神社と南方神社周辺の森林

自然百選
007

かごしまで登山ができる最高峰

八重山

薩摩川内市との境に位置する標高677mの山で、登山ができる鹿児島市の山としては最高峰となります。高標高地にはアカガシが自生し、それを食樹とする県の準絶滅危惧種に選定されたキリシマミドリシジミ（チョウ類）の生息が確認されています。令和2年に開設された自然遊歩道の途中では、石造りの炭焼き窯跡を見ることができ、山頂からは桜島を一望することができます。

アクセス※

◉JR九州バス「入来峠」バス停から遊歩道入口（八重山公園側）まで徒歩約10分
◉あいばす「八重山公園」バス停から遊歩道入口（八重山公園側）まで徒歩約1分

DATA
囮 鹿児島市郡山町

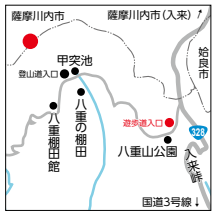

自然百選
008

甲突川の源流となる水がめ



甲突池

八重山の中腹にあるこの池は、甲突川の源流となっていて、環境省の「平成の名水百選」に選定されています。

絶え間なく湧き出す水は、周辺の八重の棚田を潤しながら市内を悠々と流れ、水道水源として利用されるなど市民生活を支えています。毎年、春には豊かな水と自然のめぐみに感謝する神事や踊りを奉納する祭りが行われています。

アクセス※

◉JR九州バス「入来峠」バス停から徒歩約30分
◉あいばす「甲突池」バス停下車すぐ

DATA
所 鹿児島市郡山町5290

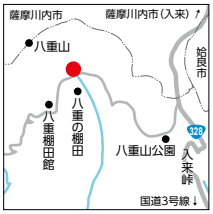

自然百選
009

四季折々の美しい景観

八重の棚田

八重山の裾野の標高約400mの傾斜地に、階段状に石を積んで形成された水田が約240枚、12.4haにわたって広がり、畦や石積み、土手のヒガンバナなどとあいまって四季折々に美しい景観を形成しています。地域住民等によって保全活動や農業体験、農村交流が行われ、市の景観形成重点地区に指定されています。県の準絶滅危惧種に選定されたアカハライモリやトノサマガエルなどの生息が確認されています。

アクセス※

◉JR九州バス「入来峠」バス停から徒歩約30分
◉あいばす「甲突池」バス停から徒歩約1分

DATA
所 鹿児島市郡山町

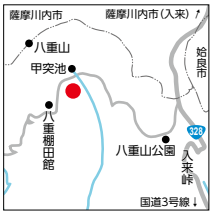

自然百選
010

悠久の森として育み、つなぐ森



千年の森

貴重な森林を自然の形で後世に残し、多くの人々の学習の場として生かしてほしいとの思いで寄贈された広さ71,534㎡、自生樹と外来樹の230余種が混成する森林で、「千年の森」と名づけられ、市で管理しています。散策しながら山並みの眺望を楽しむことができ、錦江湾に流れ込む甲突川と東シナ海に流れ込む神之川との分水嶺になっています。県の準絶滅危惧種に選定されたトノサマガエルなどの生息が確認されています。

アクセス※

◉あいばす「平原峠」バス停から徒歩約20分

DATA
所 鹿児島市西俣町1973番
交 県道36号線沿いに案内板あり

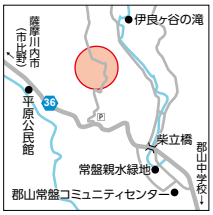

※ ダイヤ改正等により、バス停の名称等が変更される場合もあります。
※ 表記の行程時間は目安です。

自然百選
011
森のなかの水中散歩

伊良ヶ谷（イラガヤ）の滝と下流石畳の清流

上常盤、雪元地区から甲突川の上流域は、水量が少なく流れは緩やかです。川底は一枚の大きな平たい岩からなる石畳などで形成され、森林のなかを木漏れ日を浴びながら川歩きや生き物観察を楽しむことができます。

伊良ヶ谷の滝は、幅は約3m、落差は約9mで、甲突川本流で唯一の滝と言われています。雑木林の隙間を白い水しぶきをあげながら岩壁を滑り落ちる光景は見どころです。

アクセス※

◉あいばす「柴立」バス停から徒歩約 20 分

DATA

所 鹿児島市郡山町
注 伊良ヶ谷の滝は川歩きのイベント等で見学できる場所で、道沿いから見ることはできません。安全のため、個人での見学はお控えください。

自然百選
012
歴史と文化が薫る空間

郡山花尾神社周辺の森林

標高540mの花尾山には登山道が整備され、その麓に花尾神社があります。田園にそびえたつ大鳥居をくぐり進むと石碑や石塔群が並んでいます。市の指定文化財にもなっているスギ、イチイガシなどの森林の中には、「薩摩日光」と称される美しい社殿が建ち、神聖な雰囲気を味わうことができます。神社社殿や墓石塔群は県や市の文化財に指定され、秋の大祭では、市の文化財に指定される郷土芸能の太鼓踊りが奉納され、境内には太鼓や鉦の音が響きわたります。

アクセス※

◉JR九州バス「花尾神社前」バス停から徒歩約10分
◉あいばす「宮脇下」バス停から徒歩約5分

DATA

所 鹿児島市花尾町

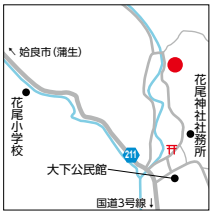

自然百選
013
休耕田を活用したビオトープ

岳（タケ）の池

休耕田を活用した自然観察池です。

メダカのほか、県の準絶滅危惧種に選定されたアカハライモリ、トノサマガエルなどが生息し、ここで四季折々に見られる動植物については、現地案内板等で紹介されています。

アクセス※

◉あいばす「平下」バス停から徒歩約5分

DATA

所 鹿児島市郡山岳町

自然百選
014
農村地域の連帯感の醸成

常盤親水緑地（トキワ）

農村地域住民の連帯感の醸成を図り、活気に満ちたむらづくりを進めるため、市が設置したものです。水田を囲むように石積みで作られた堤防が設置され、川の水が入り込む親水緑地となっています。周囲の森林からはウグイスなどの野鳥のさえずりが聞こえ、近くの甲突川の巨石の間では、渓流に多いサワガニやカゲロウ類が、早瀬では県の準絶滅危惧種に選定されたオオヨシノボリの生息が確認されています。

アクセス※

◉あいばす「上常盤」バス停から徒歩約1分

DATA

所 鹿児島市郡山町
注 常盤親水緑地は、上常盤橋近くにあります。

自然百選
015
地域の憩いの空間

近都宮神社周辺の森林（チカツミヤ）

杉の木を中心とした森林の中にひっそりと社殿があります。以前は山の上にあったものが明治7年に現在地に移転されました。

苔むした階段奥の社殿の上にだけ木漏れ日が差し込む光景は、厳かな雰囲気を醸し出し、穏やかな気持ちにさせてくれます。

神社入口の広場は、地域の運動公園として整備され、カエデやサクラが季節の移ろいを感じさせてくれる憩いの広場となっています。

アクセス※

◉JR九州バス・あいばす「油須木」バス停から徒歩約10分

DATA

所 鹿児島市油須木町

自然百選
016
森林浴を楽しめる遊歩道

三重岳自然遊歩道

市の北西部に位置する標高486mの山岳で、川田町と皆与志町を入口とする2コースの自然遊歩道が開設されています。山麓から中腹にかけては舗装路沿いに田園、竹林、スギ・ヒノキ林が広がり、途中の駐車場の広場からは桜島を望むことが出来ます。鳥居をくぐり進むと牧神が祀られていて、スギ林、照葉樹林のなかを野草や野鳥のさえずりを楽しみながら山歩きすることができます。

アクセス※

◉JR九州バス「南方校前」バス停から遊歩道入口（南方コース）まで徒歩約10分
◉あいばす「県住入口」バス停から遊歩道入口（南方コース）まで徒歩約5分
◉あいばす「皆与志農協前」バス停下車すぐ遊歩道入口（皆与志コース）
◉鹿児島交通「皆与志小学校前」バス停下車すぐ遊歩道入口（皆与志コース）

DATA

所 鹿児島市川田町、皆与志町ほか

※ ダイヤ改正等により、バス停の名称等が変更される場合もあります。
※ 表記の行程時間は目安です。

自然百選 017

潤いと安らぎの親水公園

郡山の轟（トドロキ）の滝

神之川の上流域に幅広い滝があります。大きな淵に流れ落ちる滝の姿が水面に映しだされる光景は見どころです。川の流れは緩やかで、夏には子どもたちが川遊びを楽しむ姿が見られます。

サクラが植樹された親水公園になっていて、水際で飛び交うトンボの姿や白いしぶきをあげる滝を眺めながら、サクラの花見を楽しむことができます。

アクセス※

◉あいばす「轟ヶ滝」バス停から徒歩約1分

DATA

所 鹿児島市郡山岳町、西俣町

自然百選 018

田園に茂る巨木の樹林

一之宮神社（東俣）の樹林

川田川沿いに広がる田園にこんもりとした神社の樹林があります。クスノキやイチイガシなどの巨木が生い茂り、左右に広がる枝ぶりは生命力を感じさせます。

木漏れ日が差し込む参道は、社殿まで吸い込まれるような雰囲気を醸し出しています。ここは市の保存樹林に指定されています。

アクセス※

◉JR九州バス・あいばす「白石」バス停から徒歩約1分

DATA

所 鹿児島市東俣町74

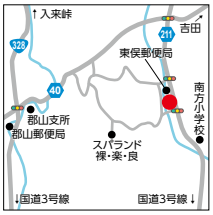

自然百選 019

歴史を感じる心落ち着く空間

川田神社と南方（ミナミカタ）神社周辺の森林

川田川左岸の小高い丘に、道をはさんで川田神社と南方神社があります。川田神社の周辺はイチョウ、サクラ、竹などが植えられた明るい空間となっている一方で、南方神社の周辺はスギ、ヒノキの高木の薄暗い空間となっていて、その対比が趣深いです。

市の文化財に指定されている墓石塔群や廃仏毀釈で破損した仁王像は歴史を感じさせ、心落ち着く空間となっています。

アクセス※

◉JR九州バス・あいばす「川田中」バス停から徒歩約5分

DATA
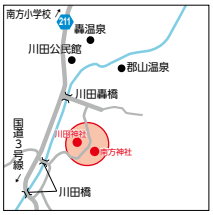
所 鹿児島市川田町