

伊敷地域



伊敷地域の水辺スポット

- 1 小山田水力発電所
- 2 比志島の滝
- 3 かごしま健康の森公園
- 4 都市農業センター
- 5 七窪水源池付近
- 6 犬迫の滝
- 7 石井手用水跡
- 8 明ヶ窪湧水
- 9 新村橋付近
- 10 幸加木神社の滝
- 11 ハートピアかごしま前(甲突川)

伊敷地域-1 親水スポット

小山田水力発電所

こやまだ
すいりょくはつでんしょ



明治31年九州で最初に建設された水力発電所で、伊敷にあった旧陸軍や市の中心街の電灯約830灯をはじめに、大正元年に開通した電車にも、電力を供給していました。建物は昭和3年に落雷で焼失しましたが、再建され、現在も電力を供給しています。近くの諏訪滝公園からは発電所の水路や諏訪滝を眺めることができます。

所在地
鹿児島市小山田町3452
※諏訪滝公園近く。

この水辺で
できること

歴史を実感
景観がGood!



マップは
ココから! →

伊敷地域-2 滝

比志島の滝

ひしじまのたき

比志島川の滝は、甲突川水系で最も落差のある滝です。静かな木立ちの中の清流に、約17mの高さから勢いよく水しぶきをあげて流れこんでいます。滝壺に流れ落ちる大きな音や水しぶきなど滝の迫力を間近に感じることができます。

※滝付近では、安全上、遊ばないでください。滝までの歩道などは整備されていないので、訪れる場合は注意してください。

所在地
鹿児島市皆与志町



大人と
いっしょに
行ってね



マップは
ココから! ←

この水辺で
できること

景観がGood!
滝の音が聞ける



伊敷地域-3
親水スポット

かごしま健康の森公園

かごしま
けんこうのもりこうえん



かごしま健康の森公園には、体育館、多目的広場などのほか、自然観察園、噴水などの親水スポットがあります。自然観察園には散策用デッキが整備され、ゲンジボタル、ベニトンボ、メダカなどを近くで観察することができます。毎年5月にはホタル観賞会が開催されています。噴水周辺の水路では、桜島を背景に水遊びを楽しむ子どもたちの姿が見られます。

所在地
鹿児島市犬迫町825番地

マップは
ココから!



この水辺で
できること

散策
水遊び
生きものさがし
景観がGood!

伊敷地域-4
親水スポット

都市農業センター

としのうぎょうせんたー

都市農業センターの一角に親水スポット「水生植物園」があります。大賀ハス、スイレン、ハナショウブなどが植えられていて、開花の時期には色鮮やかな花が水面を彩っています。オタマジャクシやトンボなど様々な生きものも見ることができ、市民の憩いと安らぎの空間となっています。

所在地
鹿児島市犬迫町4705



マップは
ココから!

この水辺で
できること

散策
植物観賞
生きものさがし
景観がGood!



伊敷地域-5
親水スポット
湧水

七窪水源地付近

ななくぼすいげんちふきん



七窪水源地の湧水は、大正8年から水道水として利用されています。水源地の外側に流れ出す湧水は、農作業を行う地域住民等が利用するほか、辺りを潤し、生きものたちのすみかとなっています。この付近では、初夏の夜にはホタルが舞い、幻想的な光景を楽しむことができます。

所在地
鹿児島市伊敷町、下田町

マップは
ココから!



この水辺で
できること

湧水に触れる
歴史を実感
景観がGood!
ホタル観賞

伊敷地域-6
滝

犬迫の滝

いぬざこのたき

甲突川水系犬迫川の久木田橋付近にある滝群です。大正12年～昭和29年まで水力発電に利用され、発電所の滝とも言われています。白い水しぶきをあげながら水が岩盤を滑り落ちる光景を間近に見ることができます。

所在地
鹿児島市犬迫町



※国道3号花野口交差点から犬迫方面に約1.6km進んだ久木田・下門公民館近く。



マップは
ココから!

この水辺で
できること

景観がGood!
滝の音が聞ける
歴史を実感



伊敷地域-7
親水スポット

石井手用水跡

いしいで
ようすいあと

甲突川の飯山橋付近に石井手水路の堰の跡があります。1806年、薩摩藩は甲突川に堰を築いて用水路を開き、用水路は甲突川右岸の山すそにそって、永吉、原良、武に至り約120haの新田のかんがい用水として利用されたと言います。現在は宅地化により各所に水門・水神碑や用水路にかけられた太鼓橋を残すだけで、側溝や雨水路となっています。

所在地
鹿児島市伊敷7丁目ほか

※甲突川の飯山橋から上流方向に約200m。



マップは
ココから!

この水辺で
できること

散策
歴史を実感
川のせせらぎが聞ける



伊敷地域-8
湧水

明ヶ窪湧水

みょうがくぼ
ゆうすい



明ヶ窪湧水は明ヶ窪町内会が管理している湧水で、水くみ場と駐車場が整備されています。豊富な水量で4か所の蛇口からは水が絶えず流れ続けていて、自由にくむことができます(維持管理費として100円が必要(令和5年1月時点))。昔から地域の人々に大切にされている湧水で、水くみ場の奥には水神が祀られています。

所在地
鹿児島市伊敷台7丁目
※伊勢神社近く。

マップは
ココから!

この水辺で
できること

飲んでもOK!
湧水に触れる



伊敷地域-9
親水スポット

新村橋付近

しんむらばし
ふきん

甲突川の新村橋付近は、階段が整備された親水護岸となっています。イベントなどで魚釣りや川の生きものさがしが行われていて、様々な生きものとふれあいを楽しむことができます。また、川の両岸では、川のせせらぎを聞きながら、散策を楽しむ人の姿が見られます。

所在地
鹿児島市伊敷5丁目ほか

※伊敷公民館近くの甲突川の新村橋付近。



マップは
ココから!

この水辺で
できること



散策
景観がGood!
生きものさがし



伊敷地域-10
滝

幸加木神社の滝

こうかきじんじやの
たき



幸加木川沿いに幸加木神社があります。社殿の奥には、岩壁を静かに流れる滝と水量が多く流れる滝の2つの滝を見ることができます。社殿や滝などが木漏れ日に照らされ静寂に包まれた空間は、周囲とは少し違った独特の雰囲気を感じ出しています。

所在地
鹿児島市小野町、小野3丁目
※幸加木神社内。

マップは
ココから!

この水辺で
できること

景観がGood!
滝の音が聞ける



ハートピアかごしま前(甲突川)

はーとぴあかごしままえ
(こうつきがわ)



ハートピアかごしま前は、スロープが整備された親水護岸となっていて、水際に簡単に降りられます。甲突川には飛び石が配置されていて、川を渡ることが出来ます。川沿いにはベンチが設けられ、川の風景を楽しみながら、のんびりと時間を過ごすことができます。また、散策やジョギングを楽しむ人の姿が多く見られます。

所在地
鹿児島市小野1丁目1-1付近

この水辺で
できること

散策
景観がGood!


マップは
ココから!



水辺のつらら

⑤ 水辺の生きもの図鑑 ～鳥類～

鹿児島市では、セキレイ類やカワラヒワ、スズメ、キジバト、カラス類などが市街地でよく見られます。一方、川幅の広い、甲突川や永田川では、人目にふれにくいいため、サギ類を中心に多くの鳥類が見られます。特に永田川はセイタカヨシなどの植物が大きな群落をつくっており、鳥たちが安心して休める空間となっています。



キセキレイ

水辺にすむセキレイ類で、黄色い腹が特徴。



ハクセキレイ

冬に見られ、道路の街路樹で休むことが多い。



カワラヒワ

スズメとよく似ているため間違われるが、カワラヒワは翼に黄色い帯がある。



ムクドリ

くちばしと足が黄色い。数万羽の群れをつくることもある。



カワセミ

市街地の川でも見られることがある。水中にダイビングし、魚を捕らえる。



アオサギ

大きいためツルと間違われるが、アオサギは首を曲げて飛ぶ。




コサギ

川や田んぼでよく見られる。くちばしが黒く、足先の黄色が特徴。



ヒドリガモ

鹿児島県では冬に見られる。数百羽以上の大きな群れをつくる。



バン

くちばし付近の赤と黄色が目立つ。植物の多い川や池に生息する。