Let's walking

鹿児島市
自然遊歩道
イラストマップ

自然遊歩道によせて

鹿児島市長

鹿児島市は、雄大な桜島と錦江湾、美しい山々に囲まれており、そこには緑豊かな美しい自然と、優しく息づく生物との出会いがあります。

鳥のさえずり、風のささやき、緑の輝きなど季節の移り変わりの中に身を置き、自然と共に過ごすひとときは、何ものにもかえがたい時間だと思います。

市内には９ヶ所の自然遊歩道を設置しています。

ご家族やグループでこの自然遊歩道を散策していただき、自然に親しむなかで、自然の大切さや生物多様性を学び感じながら、皆様の健康づくりに大いにご活用いただきたいと思います。

自然遊歩道を利用する皆さんへ

1. 歩行中は禁煙です。
2. 植物や動物を傷つけないようにしましょう。
3. 史跡、歩道施設、標識などを大切にしましょう。
4. 歩道以外の土地にみだりに入らないようにしましょう。
5. 紙くず、空き缶などは必ず持ち帰りましょう。
6. 熱中症対策のため、こまめに水分補給をしましょう。
7. ハチやヘビなどには十分気をつけましょう。
8. 悪天候の場合は利用を控えましょう。

目　次

◆ 自然遊歩道位置図 ・・・・・・・・・・・・ 3ページ
◆ 八重山自然遊歩道 ・・・・・・・・・・・・ 5ページ
◆ 三重岳自然遊歩道（南方コース） ・・・・・ 7ページ
◆ 三重岳自然遊歩道（皆与志コース） ・・・・ 7ページ
◆ 牟礼岡自然遊歩道 ・・・・・・・・・・・・ 9ページ
◆ 寺山自然遊歩道 ・・・・・・・・・・・・・11ページ
◆ 城山自然遊歩道 ・・・・・・・・・・・・・13ページ
◆ 慈眼寺自然遊歩道 ・・・・・・・・・・・・15ページ
◆ 錫山自然遊歩道 ・・・・・・・・・・・・・17ページ
◆ 烏帽子岳自然遊歩道（登山コース）・・・・・19ページ
※烏帽子岳自然遊歩道（平川動物公園コース）については遊歩道が崩落のため閉鎖中です
◆ グリーンファーム自然遊歩道 ・・・・・・21ページ
◆ 「生物多様性」と「かごしま自然百選」 ・・・23ページ
◆ かごしま生きものラボ ・・・・・・・・・26ページ

自然遊歩道位置図

鹿児島市内に設置してある自然遊歩道は9ヶ所！

ハイキング気分で散策できるお手軽コースから上級者向けの登山コースまで、多種多様な自然遊歩道が鹿児島市にはあります。それぞれの自然遊歩道ならではの特色を肌で感じながら、自然遊歩道散策を楽しみつつ、健康づくりに生かしていきましょう！

鹿児島市 北部

鹿児島市 南部

完全制覇を目指してみてはいかがでしょうか？

倒木などがあった場合、安全が確認されるまでは遊歩道の利用を制限することがあります。事前に市ホームページ等で確認をお願いします。

八重山（やえやま）自然遊歩道

八重山自然遊歩道は、登山が可能な山としては市内で最高峰の八重山の山頂までの約 2.8キロメートルのコースです。急勾配が少なく、コース沿いでは石造りの炭焼き窯跡を見ることができます。

標高の高い場所にはアカガシが自生し、それを食樹とする県の準絶滅危惧種のキリシマミドリシジミ（チョウ類）の生息が確認されています。

山頂は、錦江湾、桜島、開聞岳、金峰山などを一望することができる絶好のロケーションです。

高低差 高 ― 低　**自然遊歩道**

所　在　地：郡山町
コース全長：山頂まで約2.8キロメートル
開設年月日：令和２年８月２日
所 要 時 間：山頂まで約１時間10分

交　通

JR九州バス：宮之城行・入来峠降車徒歩10分
コミュニティバスあいばす：八重山公園降車徒歩１分

みどころなど

山頂からの展望

難易度レベル 1 2 3 4 5

八重山、甲突池と八重の棚田は、桜島・錦江湾ジオパークのジオサイトに指定されています。

山頂からの展望

山頂（一等三角点）

八重山自然遊歩道入口

三重岳（みえだけ）自然遊歩道

三重岳自然遊歩道には、南方小側から三重岳山頂まで約 4.5 キロメートルの南方コースと皆与志小側から三重岳山頂まで約４キロメートルの皆与志コースがあります。

三重岳は標高が 486 メートルあり、周辺の山々と調和した風光明媚な自然が楽しめます。

高低差　高　低　　自然遊歩道

牧　神

南方コース

所　在　地：川田町、東俣町、本名町
コース全長：山頂まで約4.5キロメートル
開設年月日：平成21年５月30日
所 要 時 間：山頂まで約１時間40分

交　通

JR九州バス：郡山行・南方校前降車徒歩10分
コミュニティバスあいばす：県住入口降車徒歩5分

みどころなど

広場からの展望、山頂からの展望など

難易度レベル

1　2　3　4　5

皆与志コース

所　在　地：皆与志町、東俣町、本名町
コース全長：山頂まで約４キロメートル
開設年月日：昭和47年４月29日
所 要 時 間：山頂まで約１時間30分

交　通

鹿児島交通バス：丸岡行・皆与志小学校前降車
コミュニティバスあいばす：皆与志農協前降車

みどころなど

広場からの展望、山頂からの展望など

難易度レベル

1　2　3　4　5

広場からの展望

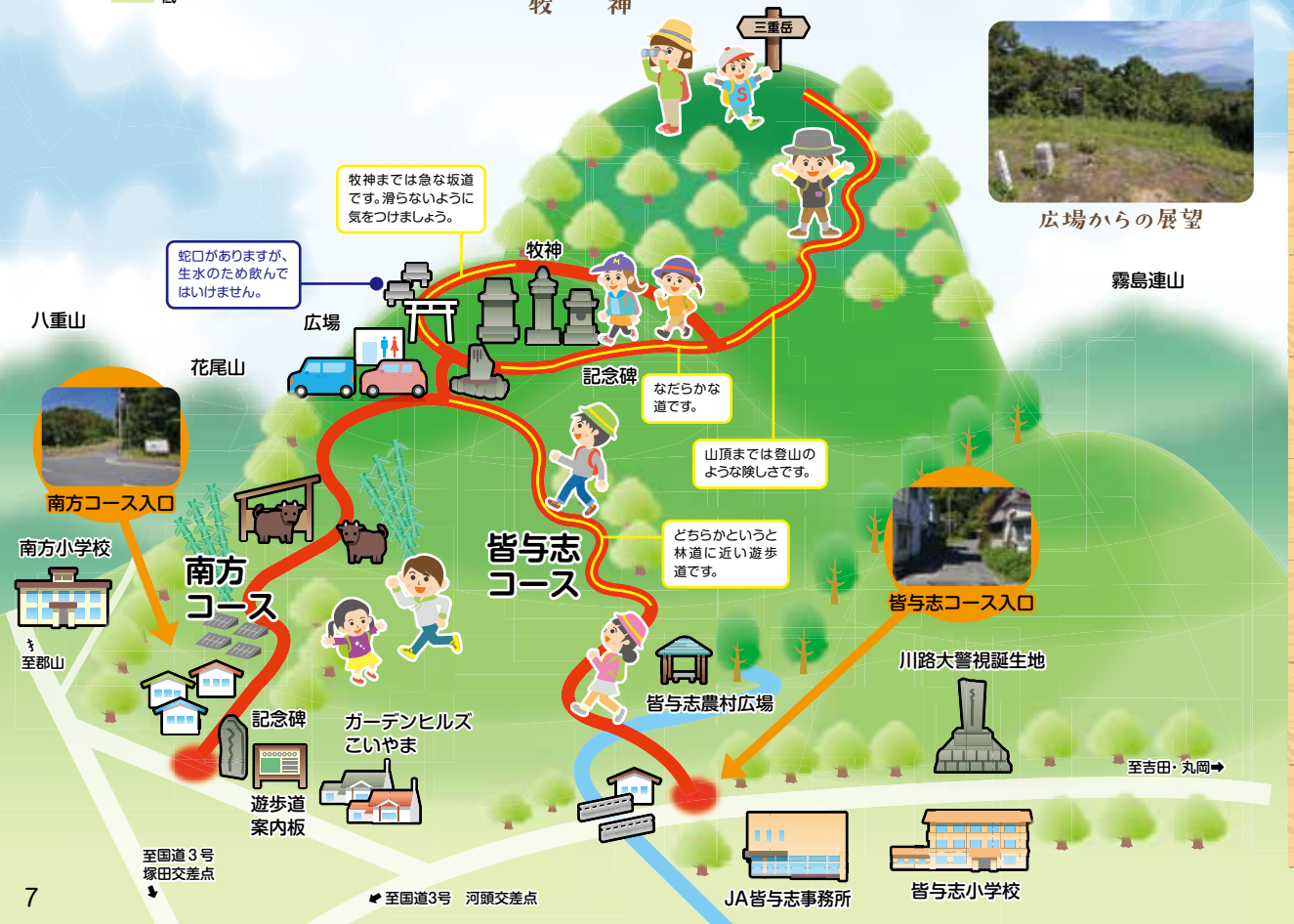

牟礼岡（むれがおか）自然遊歩道

牟礼岡自然遊歩道は、鹿児島市北部に位置する標高552メートルの牟礼岡の山頂までの約1.2キロメートルのコースです。

スギ、ヒノキなどの常緑針葉樹林やスダジイなど常緑広葉樹林を散策することができます。

また、頂上の牧神周辺からは、錦江湾や周辺の街並みを一望することができます。

所　在　地：宮之浦町、吉野町
コース全長：山頂まで約1.2キロメートル
開設年月日：平成18年４月22日
所 要 時 間：山頂まで約40分

交　通

南国交通バス：宮之浦団地行・三州原学園前降車徒歩20分
コミュニティバスあいばす：寺山方面行・優和の里前降車徒歩１分

みどころなど

牧神、山頂からの展望など

難易度レベル　1　2　3　4　5

牧　神

山頂からの展望

高低差　高　低　　自然遊歩道

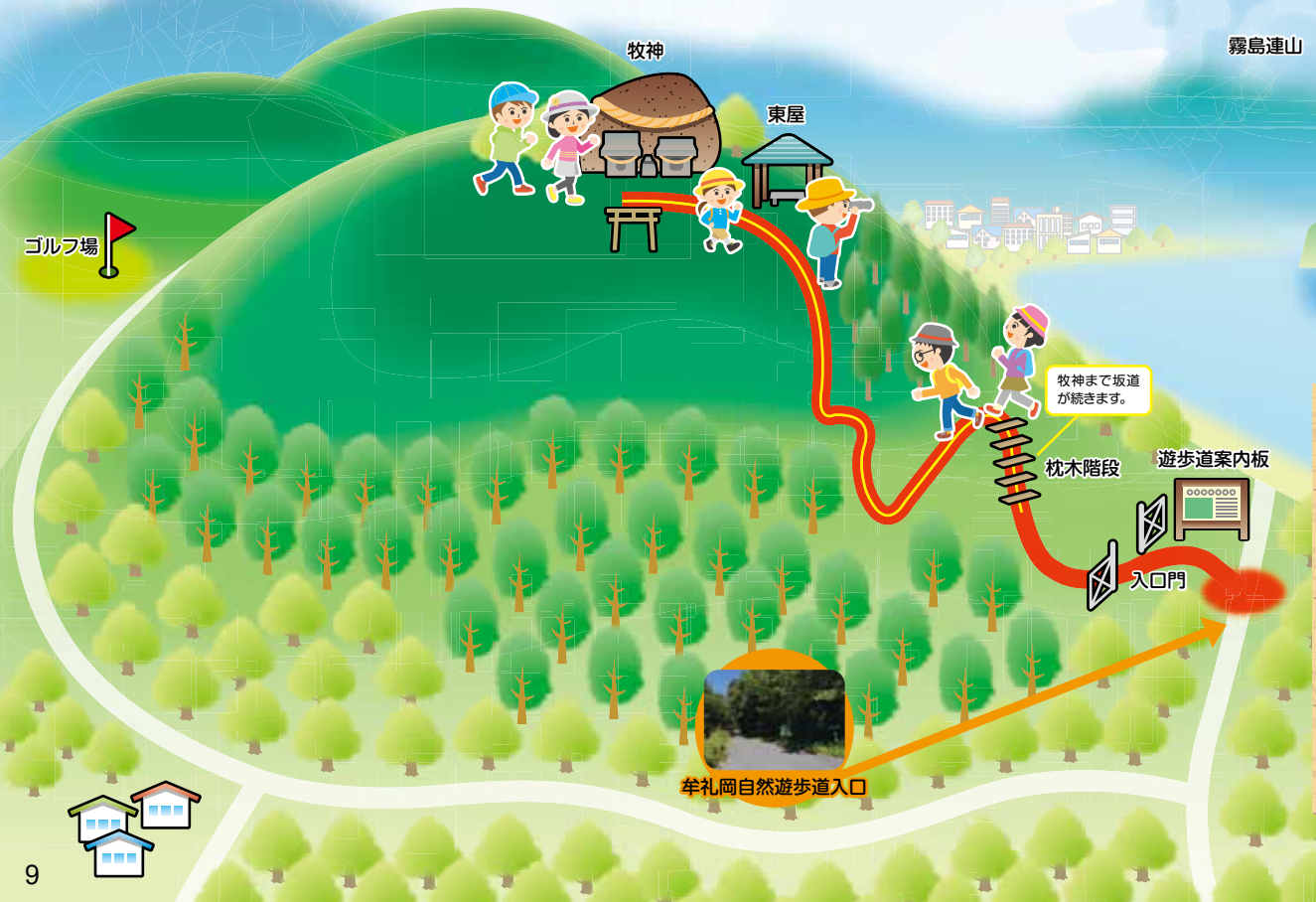

寺山（てらやま）自然遊歩道

寺山自然遊歩道は、市街地の北東に位置する吉野台地にあり、霧島錦江湾国立公園の一部となっています。全長約2.5キロメートルのコースは起伏が少なく、途中には、南洲翁開墾地遺跡や水源地などがあります。

また周辺の寺山展望台からは、眼下に錦江湾、眼前に桜島を望むことができ、遠く霧島連山や大隅半島、薩摩半島を一望することができます。

寺山公園は、桜島・錦江湾ジオパークのジオサイトに指定されています。

所　在　地：吉野町
コース全長：約2.5キロメートル
開設年月日：昭和48年12月16日
所 要 時 間：約1時間

交　通

コミュニティバスあいばす：寺山方面行・寺山ふれあい公園降車徒歩約3分
コミュニティバスあいばす：寺山方面行・きすな学園前降車徒歩約3分
南国交通バス：宮之浦団地行・三州原学園前降車徒歩10分

みどころなど

南洲翁開墾地遺跡、錦江湾・桜島の展望など

難易度レベル　1　2　3　4　5

南洲翁開墾地遺跡

水源地

高低差　高　低　　自然遊歩道

世界文化遺産　JAPAN'S MEIJI INDUSTRIAL REVOLUTION

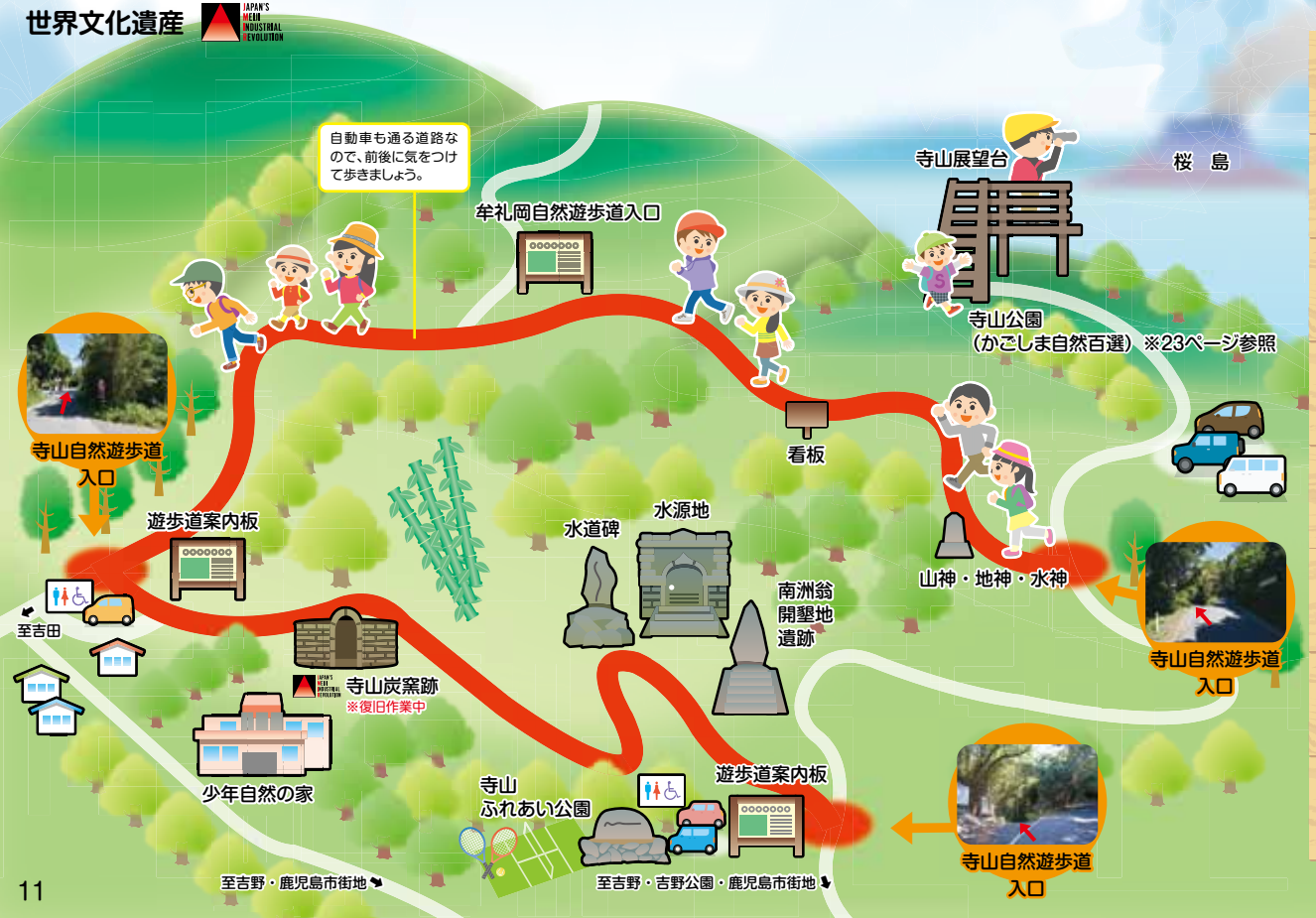

寺山自然遊歩道入口

寺山自然遊歩道入口

城山（しろやま）自然遊歩道

城山自然遊歩道は、照国神社横の探勝園と、岩崎谷の薩摩義士碑の2ヵ所の入口から遊歩道に入り、展望台へ至る約2キロメートルのコースです。城山は、昭和6年、国の文化財として、天然記念物及び史跡に指定されており、樹齢およそ400年ともいわれるクスの大木をはじめ、常緑広葉樹やシダ類、亜熱帯性植物など600種以上あり、市街地の中にあって南九州特有の林相を保ち、数多くの野鳥や昆虫が生息する自然の宝庫です。

所　在　地：城山町
コース全長：約2キロメートル
開設年月日：昭和47年12月16日
所 要 時 間：約30分

みどころなど

鶴丸城跡、西郷隆盛銅像、照国神社、探勝園、薩摩義士碑、私学校跡、市街地展望など

難易度レベル 1 2 3 4 5

城山は、桜島・錦江湾ジオパークのジオサイトに指定されています。

展望台からの眺め

薩摩義士碑

高低差 高 低　自然遊歩道

水飲み場

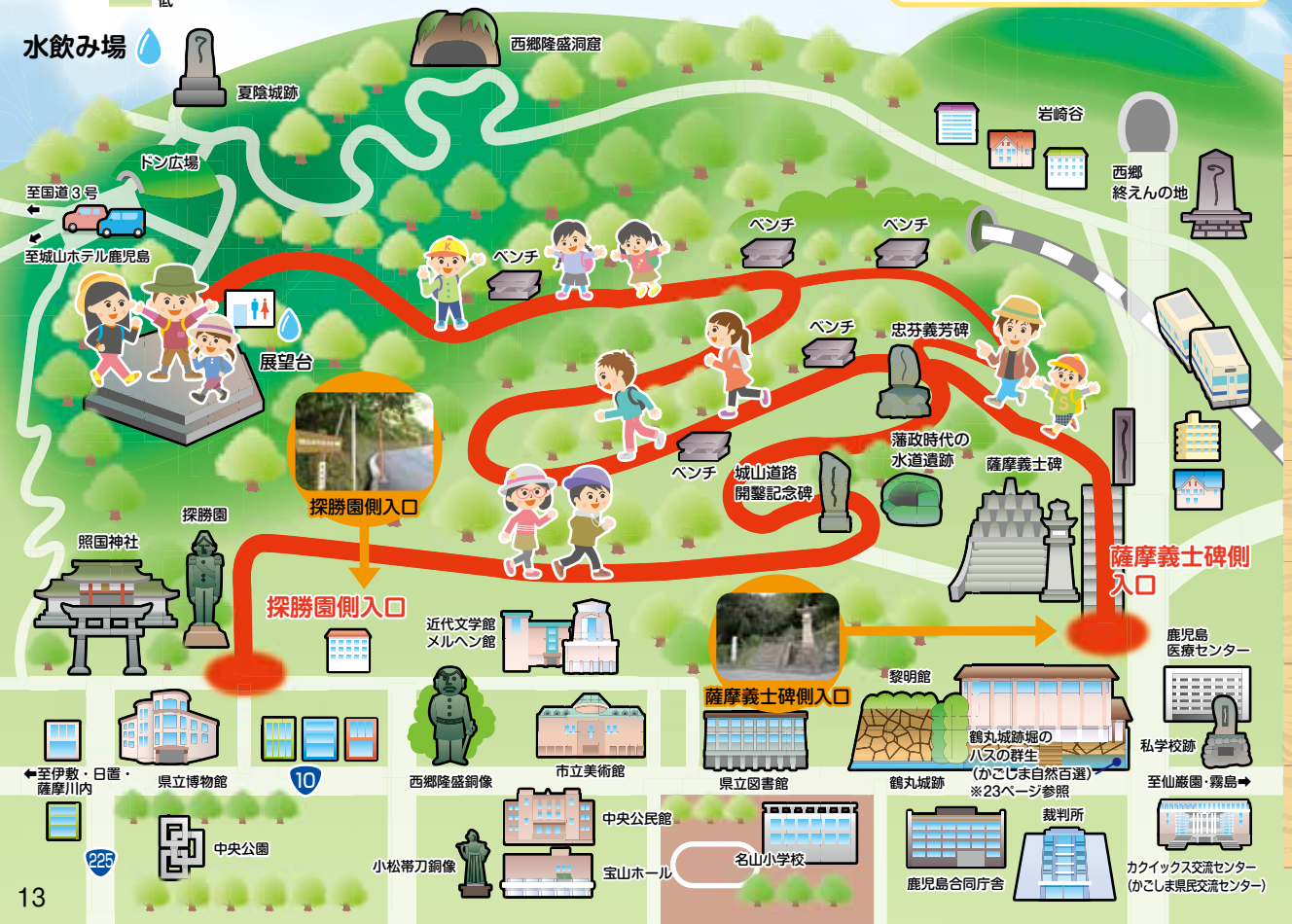

慈眼寺（じげんじ）自然遊歩道

慈眼寺自然遊歩道は、全長約3キロメートルのコースで、慈眼寺公園のバス停留所近くの入口から公園に入り、清水の流れる和田川づたいに稲荷神社や慈眼寺12世・大雲白峯老和尚の供養塔などの史跡を見ることができ、また、紅葉や桜など四季折々の彩りや野鳥、昆虫、植物などの自然を楽しむことができます。

コース沿いの酒水の井戸では、森が育みあふれ出しているわき水をくみに来る市民の姿も多く見られます。

所　在　地：下福元町
コース全長：約３キロメートル
開設年月日：昭和47年５月28日
所 要 時 間：約１時間

交　通

市営バス：谷山（14番）線・慈眼寺公園前降車
コミュニティバスあいばす：慈眼寺公園前降車
鹿児島交通バス：慈眼寺団地行・慈眼寺公園前降車
JR指宿枕崎線：慈眼寺駅降車徒歩10分

みどころなど

清流、さくら広場、もみじ谷、コスモス園、谷山神社など

難易度レベル　1　2　3　4　5

稲荷神社

展望台からの眺め

慈眼寺公園は、桜島・錦江湾ジオパークのジオサイトに指定されています。

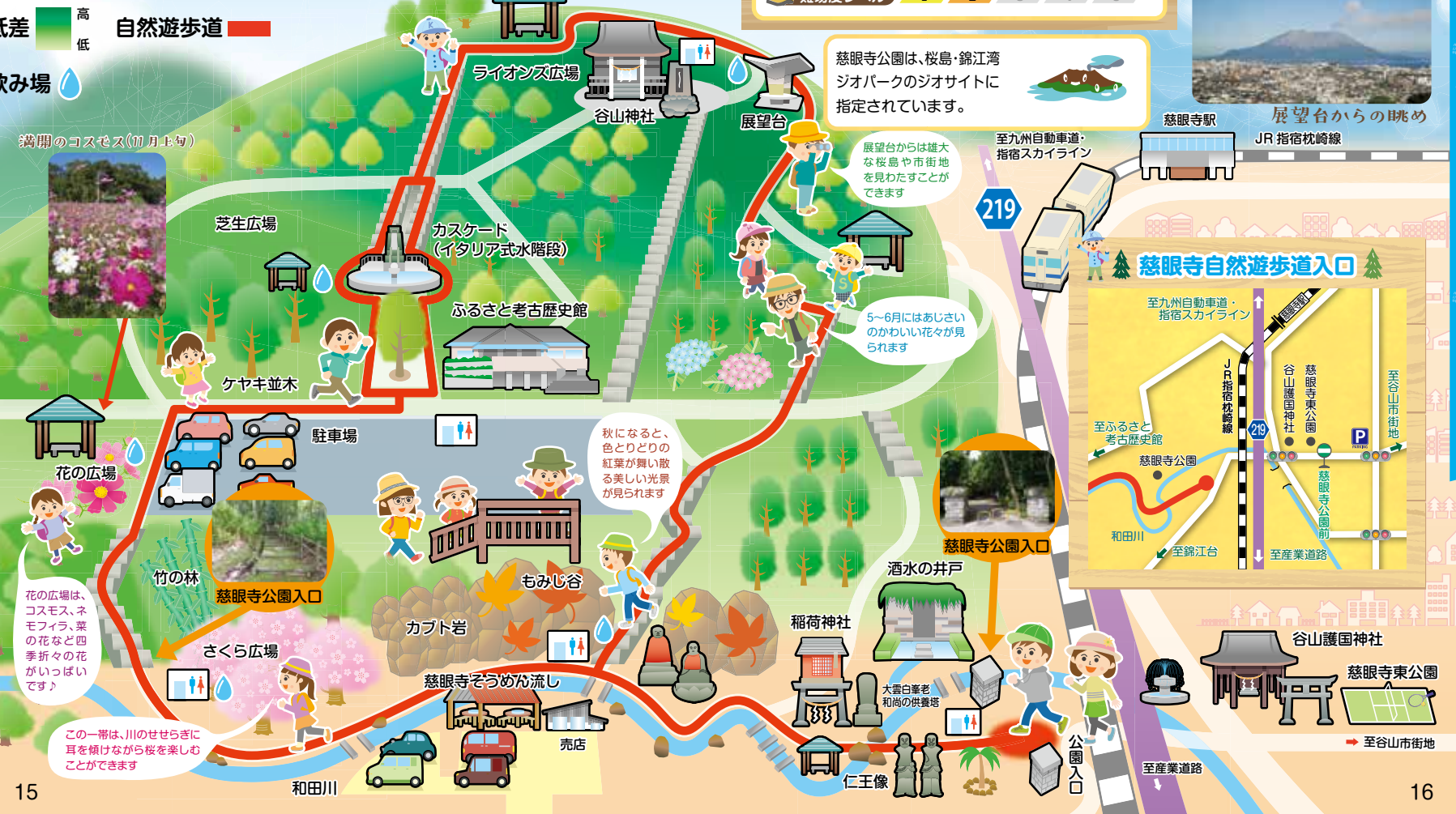

錫山（すずやま）自然遊歩道

錫山自然遊歩道は、下福元町錫山地区を巡る全長約 9.3 キロメートルのコースです。

コース沿いでは、錫山地区のシンボルとして親しまれている標高478メートルの立神岳の美しい姿や稚児の滝、城水渓谷、観音菩薩像などを見ることができ、緑の中の清流・田園風景など豊かな自然に接することができます。

所　在　地：下福元町
コース全長：約 9.3 キロメートル
開設年月日：昭和 51 年 3 月 28 日
所 要 時 間：約 3 時間

交　通

コミュニティバスあいばす：野頭公民館入口降車徒歩50分

※車で訪れる際には、地域の方や通行する車に支障のないところに駐車するようにしてください。

みどころなど

観音菩薩像、稚児の滝、錫鉱発見の地など

難易度レベル　1　2　3　4　5

観音菩薩像

稚児の滝

錫山地区は、桜島・錦江湾ジオパークのジオサイトに指定されています。

高低差　高　低　　自然遊歩道

烏帽子岳（えぼしだけ）自然遊歩道

烏帽子岳自然遊歩道には、平川駅から烏帽子岳山頂まで約4.5キロメートルの登山コースがあります（平川動物公園コースは、遊歩道崩落のため閉鎖中）。

烏帽子岳は標高が 564 メートルあり、登山をしながら豊かな山の緑、わき出る清水、野鳥のさえずりや飛びかう昆虫などを楽しめます。山頂には烏帽子嶽神社（祭神 建速須佐之男命（たけはやすさのおのみこと）、天之手力男命（あめのたぢからおのみこと））があり、昔からお嶽（たけ）めいといって参拝者が多く、彼岸の中日には夜に参拝する人もいます。

登山コース

所　在　地：平川町
コース全長：山頂まで約4.5キロメートル
開設年月日：昭和47年10月10日
所 要 時 間：山頂まで約２時間

交　通

JR指宿枕崎線：平川駅降車
鹿児島交通バス：喜入/知覧方面行・平川降車徒歩３分

みどころなど

烏帽子嶽神社、鳥居、季節の花々など
第二鳥居から約500メートルは急な坂道です。

難易度レベル　1　2　3　4　5

烏帽子嶽神社

緑の散歩道

ツワブキの花（11月頃）

高低差　高　低　　自然遊歩道

グリーンファーム自然遊歩道

グリーンファーム（鹿児島市観光農業公園）自然遊歩道は、豊かな自然の中で川のせせらぎを聞いたり、森林浴をしながら、散策を楽しむことができます。また、標高約 385 メートルの牧神山山頂へ続く遊歩道の途中には錦江湾やENEOS喜入基地をはじめ、桜島から知林ヶ島まで一望できる展望所があり、第１展望所の近くにはハートの形をしたハート石もあります。

所　在　地：喜入一倉町
コース全長：約２キロメートル（第一駐車場出発コース）
開設年月日：平成 29 年３月 31 日
所 要 時 間：約１時間

交　通

JR 指宿枕崎線：喜入駅降車・鹿児島交通喜入駅東バス停徒歩５分
鹿児島交通バス：知覧・武家屋敷入口行・観光農業公園降車
コミュニティバスあいばす：観光農業公園降車

みどころなど

山頂からの展望、サクラ並木、ツワブキ、
喜入牧のオロ跡、第１展望所近くのハート石など

難易度レベル　1　2　3　4　5

第一展望所からの眺め

ハート石

高低差　高　低　　自然遊歩道

行ってみよう！グリーンファーム

ファムじい

旬の野菜の収穫体験をはじめ、黒豚ウインナーづくりやピザづくりなどの多彩なプログラムが体験できるほか、農園レストランや農産物直売所、バンガローも備えたキャンプ場、木製遊具などもあり、日帰りから宿泊まで楽しみ方いろいろです。

グリーンファーム自然遊歩道入口

「生物多様性」と「かごしま自然百選」

多くの生き物が自然の中でつながり、影響しあって個性豊かに生命を育む状態を「生物多様性」と呼びます。「かごしま自然百選」は、現在の自然を見つめなおし、その魅力を広く発信することで、生物多様性への理解を深め、保全活動へとつなげることを目的として、100箇所選定しました。

「かごしま自然百選」のご紹介

イラストマップ内にある「かごしま自然百選」

●八重山自然遊歩道

甲突川の源流となる水がめ

甲突池

四季折々の美しい景観

八重の棚田

●寺山自然遊歩道

多様な景色を楽しめる展望台

寺山公園

●城山自然遊歩道

初夏を彩る街なかのオアシス

鶴丸城跡堀のハスの群生

●錫山自然遊歩道

観音菩薩がたたずむ清流

城水渓谷（ジョウスイケイコク）

●烏帽子岳自然遊歩道

自然豊かな水辺空間

平川動物公園内の五位野川（ゴイノガワ）

イラストマップ周辺にある「かごしま自然百選」

●八重山自然遊歩道

潤いと安らぎの親水公園

郡山の轟（トドロキ）の滝

●三重岳自然遊歩道

歴史と文化が薫る空間

郡山花尾神社周辺の森林

●牟礼岡自然遊歩道

江戸時代に思いをはせる街道

石畳（オオクチスジ）の残る大口筋（シラカネザカ）白銀坂

●城山自然遊歩道

海を楽しむふれあいの空間

磯海岸

イラストマップ周辺にある「かごしま自然百選」

●慈眼寺自然遊歩道

谷山市街地を望む中世の山城跡

谷山城跡の森林

●錫山自然遊歩道

かごしまの桃源郷

火の河原（ヒノコラ）の里地里山

●烏帽子岳自然遊歩道

四季折々の美しい景観

児玉美術館の森林

●グリーンファーム自然遊歩道

巨木が立ち並ぶ境内

喜入南方（キイミナカタ）神社周辺の森林

かごしま

生きものラボ

鹿児島市の生物多様性について学べるウェブサイト

魅力ある自然の紹介や、生きもの図鑑、クイズなど、
楽しみながら学べるコンテンツがたくさん！ぜひご覧ください!!

生物多様性ってなに??

生物多様性がもたらす恵みや、つながりについて、わかりやすく解説！

かごしま自然百選

鹿児島市の魅力ある自然を地図とリンクして紹介！

生きもの図鑑

身近な生きものや植物を解説とともに掲載！

レベルアップクイズ

3択クイズにチャレンジ！

生きものや自然、イベント情報等を写真や動画で発信中!!
鹿児島市の生きものや自然を
「#かごしま生きものラボ」
をつけて投稿してください！

検索 かごしま　生きものラボ

https://kagoshima-ikimonolabo.jp/

公式 Instagram
@kagoshima.ikimono.lab

あなたとわくわく

マグマシティ
鹿児島市

自然遊歩道に
ついての
お問い合わせは

鹿児島市環境保全課 099-216-1298

リサイクル適正の表示：紙へリサイクル可

R7.3 月作成