


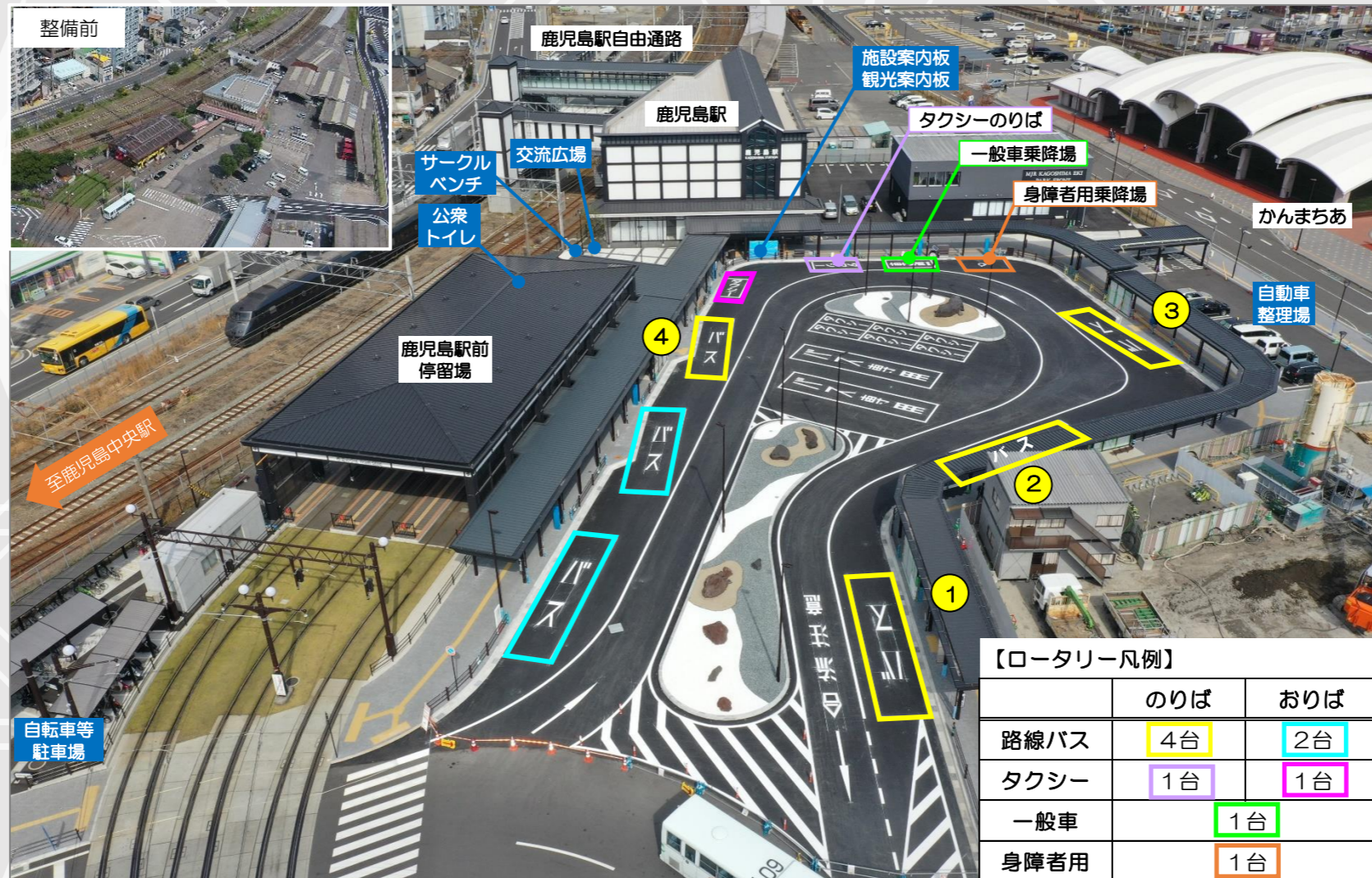

### 鹿児島駅前広場の整備が完了しました！

これまで工事にご理解とご協力を頂き、ありがとうございました。



#### 鹿児島駅前広場の主な施設

- ローターリー部  
路線バス のりば4台、おりば2台、待機場2台  
タクシー のりば1台、おりば1台、待機場6台  
一般車乗降場1台、身障者用乗降場1台
- 自動車整理場（一般車8台、身障者用1台）
- 自転車等駐車場（自転車102台、原付18台、自動二輪2台）
- 公衆トイレ 1箇所 施設案内板 1基  
観光案内板 1基 ベンチ 7基 サークルベンチ 1基 等



#### バス行き先

- ① 県庁・谷山方面  
経由地：市役所前・金生町・大門口・天保山
- ② 鹿児島中央駅終点  
経由地：市役所前・金生町・天文館・高見馬場・加治屋町
- ③ 鹿児島中央駅経由各方面  
経由地：市役所前・金生町・天文館・田上・都通り  
西田橋・鹿大正門前・郡元
- ④ 国道3号経由各方面  
経由地：市役所前・金生町・天文館・中草牟田  
下伊敷・小山田・明和中之平・アリーナ

「鹿児島駅周辺地区のまちづくり」に関する詳しい情報は、  
鹿児島市ホームページをご覧ください。  
ホーム > 環境・まちづくり > 市街地まちづくり >  
鹿児島駅周辺地区のまちづくり



(QRコード)



鹿児島市