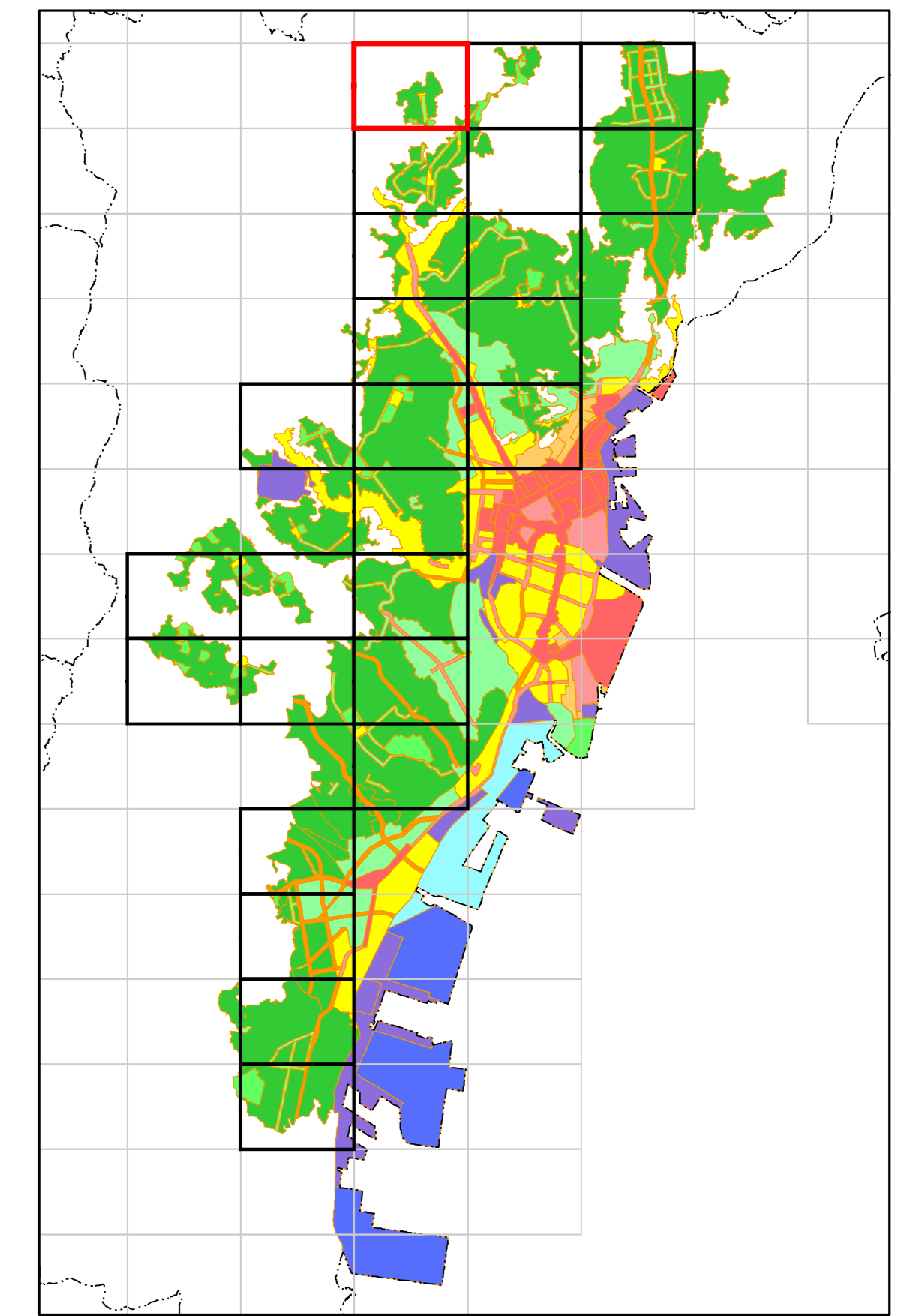
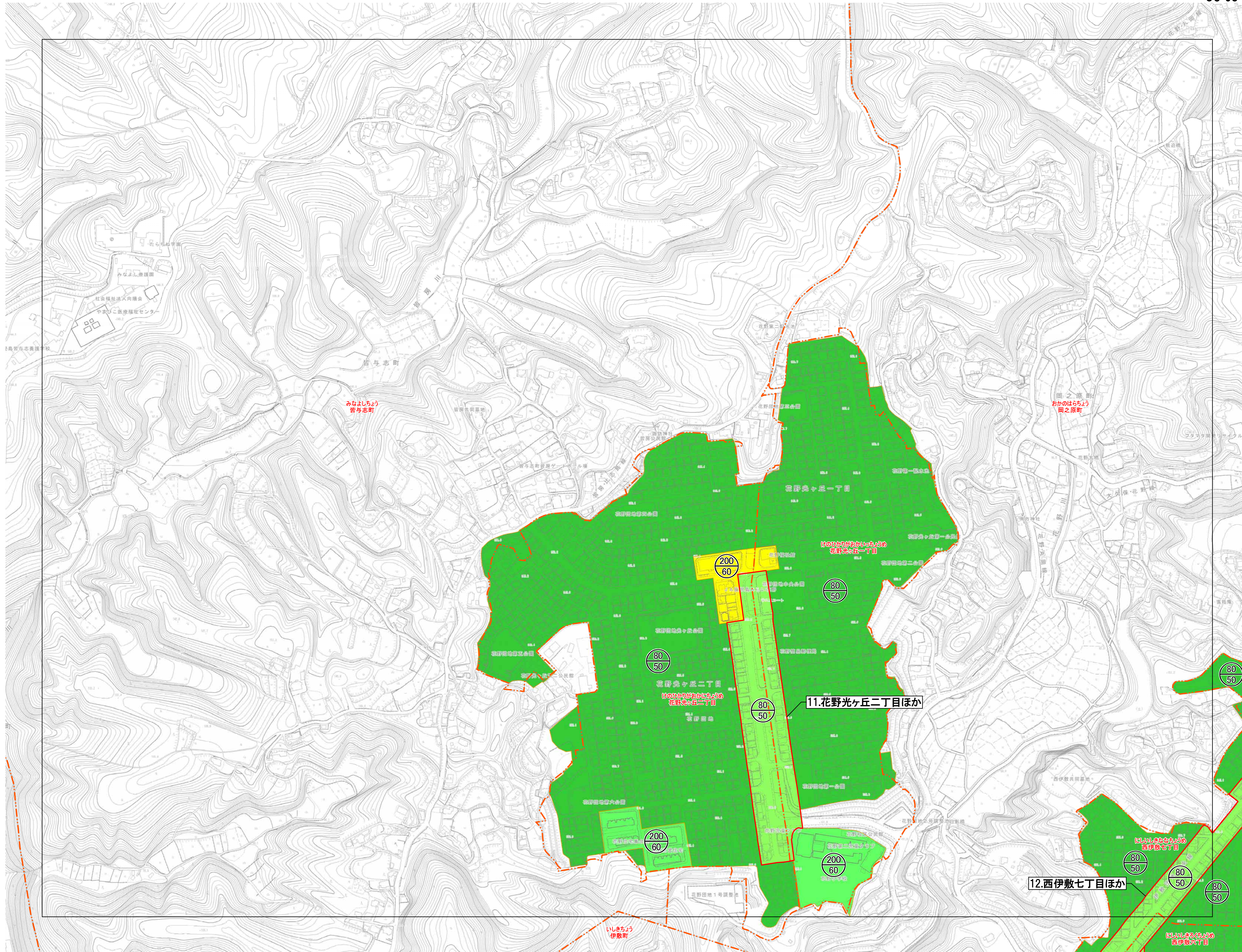


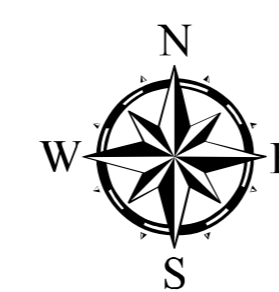
鹿児島都市計画 居住環境向上用途誘導地区の決定
 〈鹿児島市決定〉
 【計画図】 1/2, 500

OC-98-4



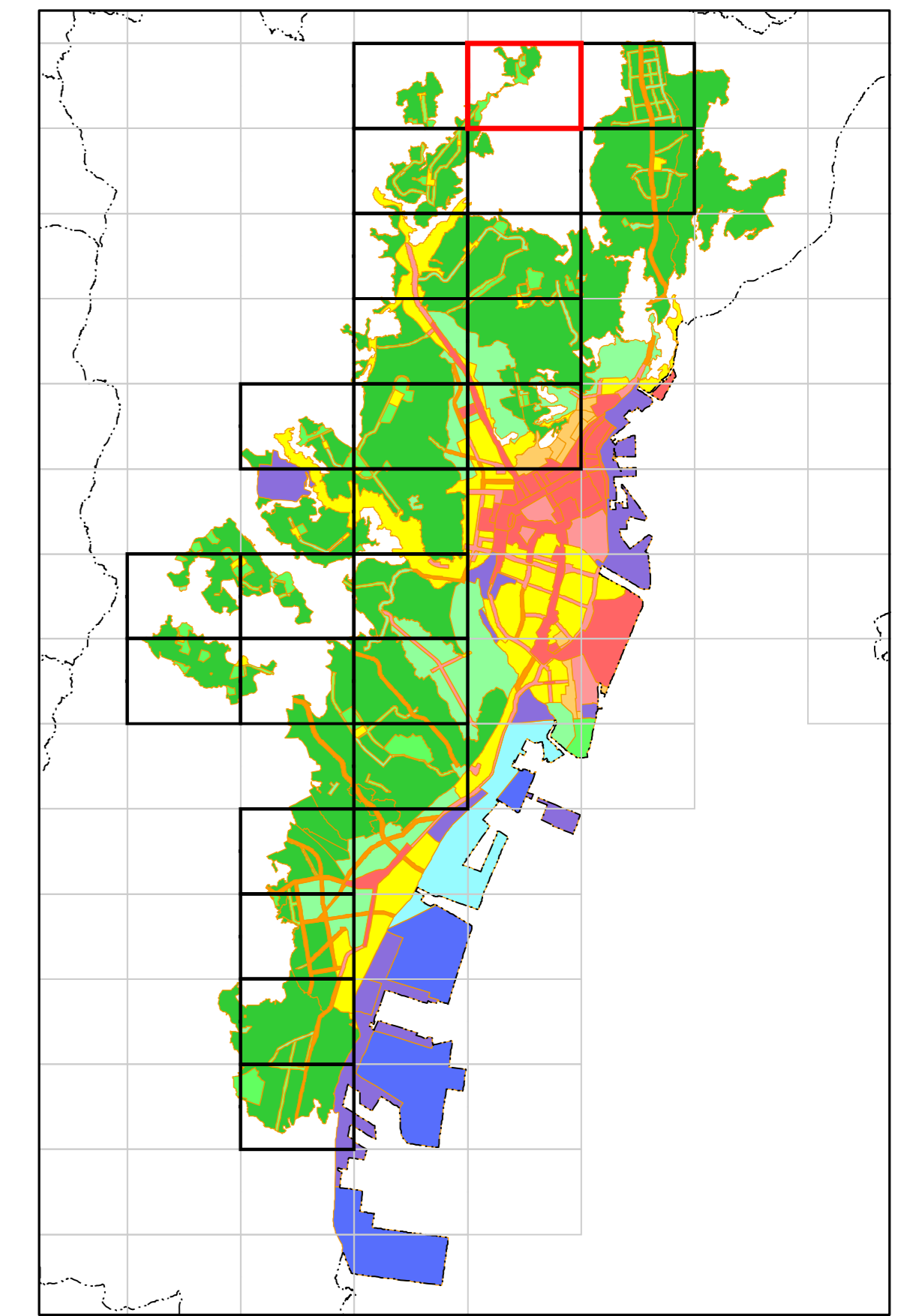
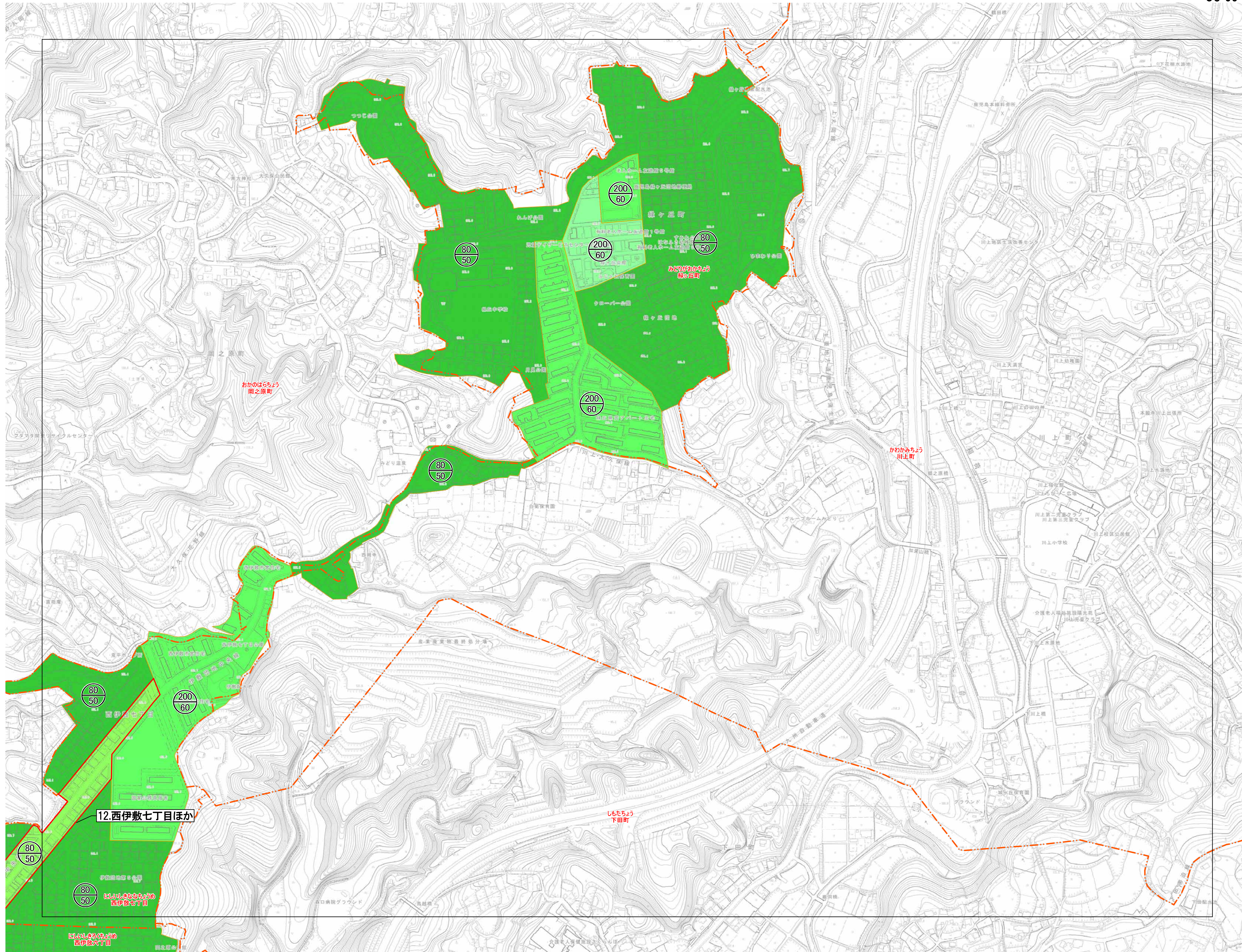
- 居住環境向上用途誘導地区を決定する区域
- 大字界
- 用途地域
 - 第一種低層住居専用地域
 - 第二種低層住居専用地域
 - 第一種中高層住居専用地域
 - 第一種住居地域

1:2,500



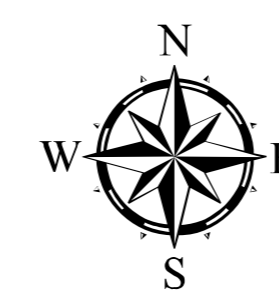
鹿児島都市計画 居住環境向上用途誘導地区の決定 (鹿児島市決定) 【計画図】 1/2, 500

OC-99-3



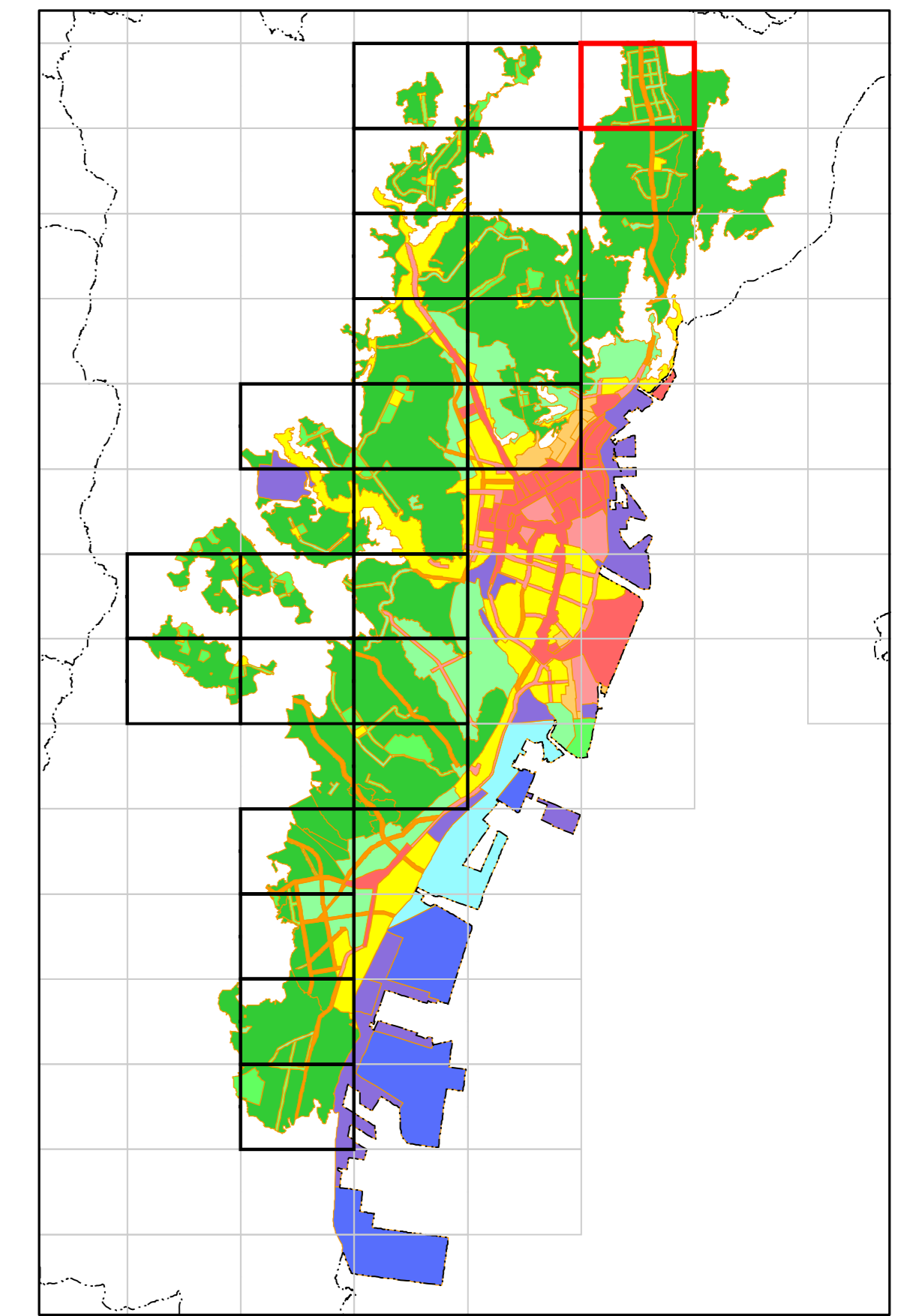
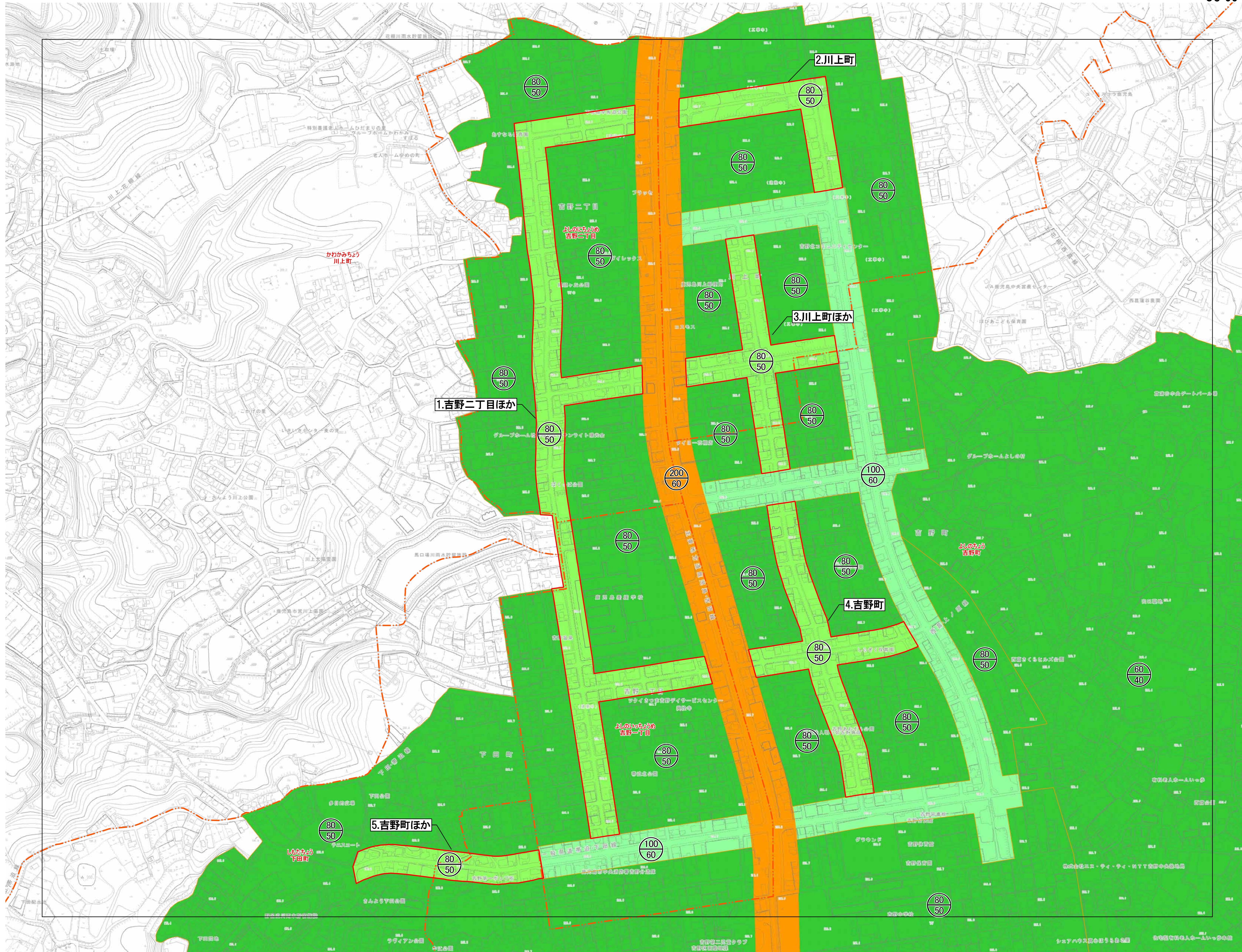
- 居住環境向上用途誘導地区を決定する区域
- 大字界
- 用途地域
- 第一種低層住居専用地域
- 第二種低層住居専用地域
- 第一種中高層住居専用地域
- 第二種中高層住居専用地域

1:2,500



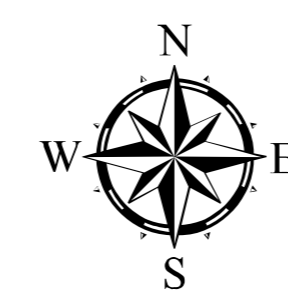
鹿児島都市計画 居住環境向上用途誘導地区の決定 (鹿児島市決定) 【計画図】 1/2, 500

OC-99-4



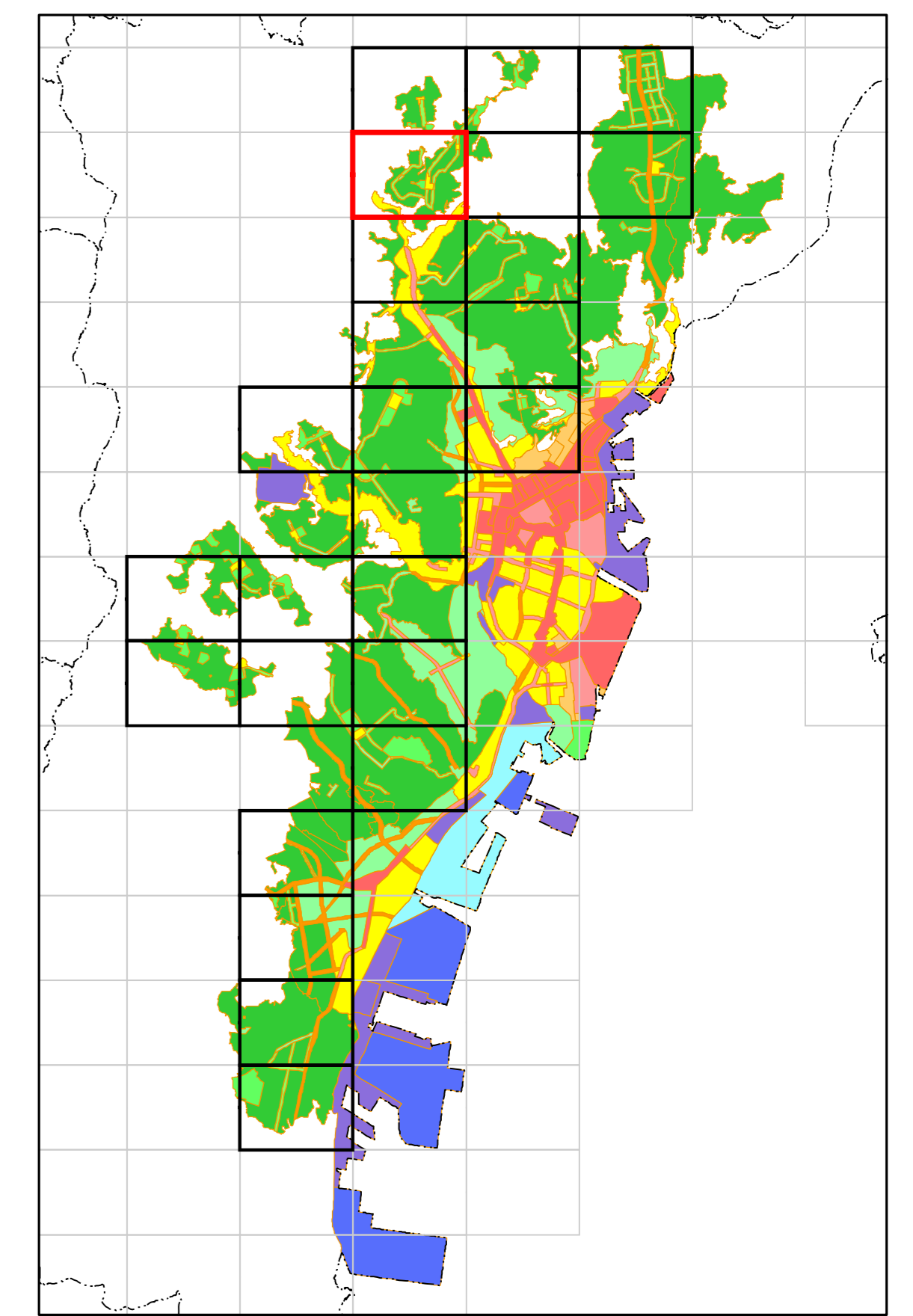
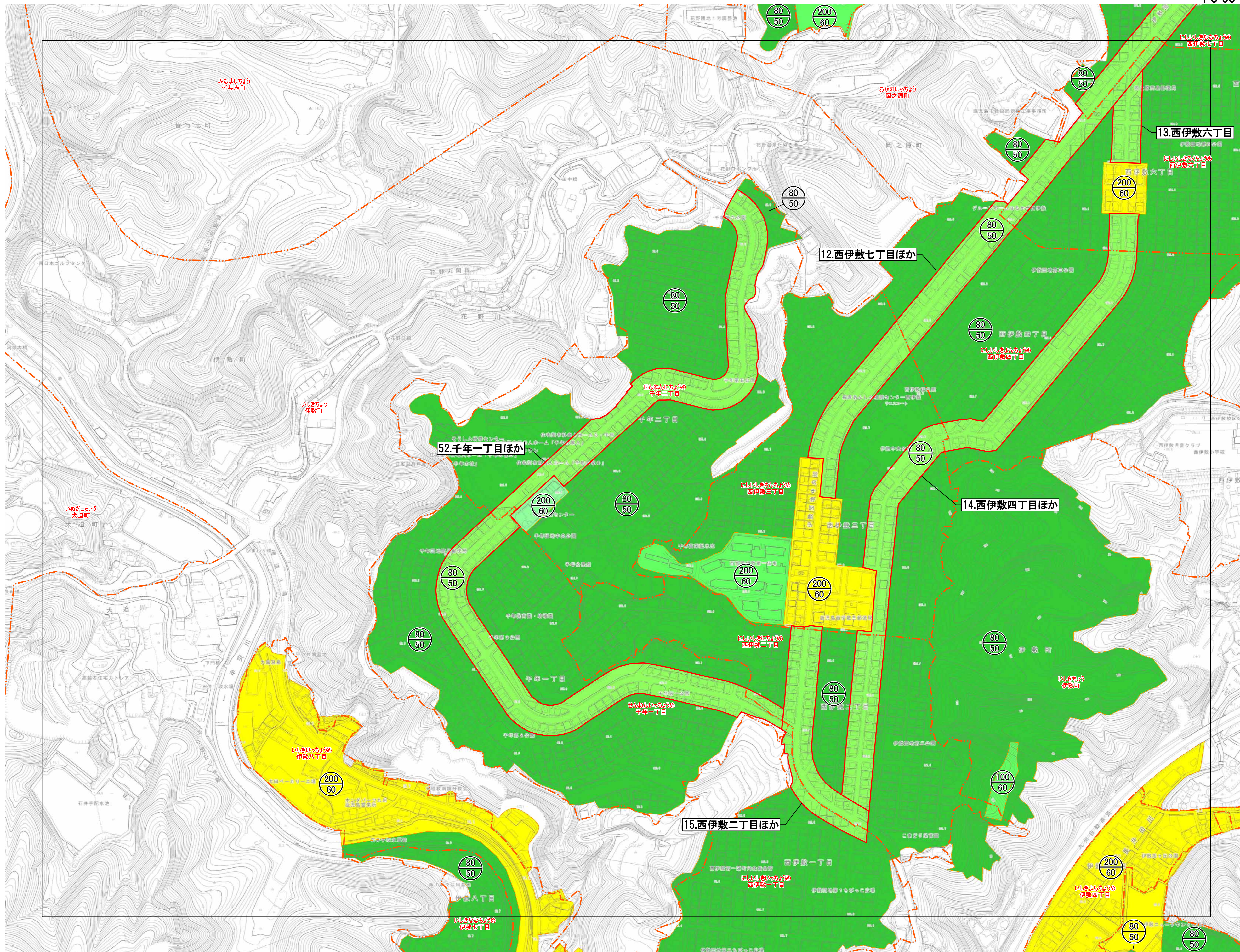
- 居住環境向上用途誘導地区を決定する区域
- 大字界
- 用途地域
- 第一種低層住居専用地域
- 第二種低層住居専用地域
- 第二種中高層住居専用地域
- 準住居地域

1:2,500



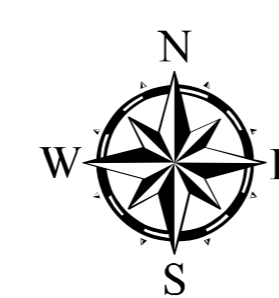
鹿児島都市計画 居住環境向上用途誘導地区の決定 (鹿児島市決定) 【計画図】 1/2, 500

PC-08-2



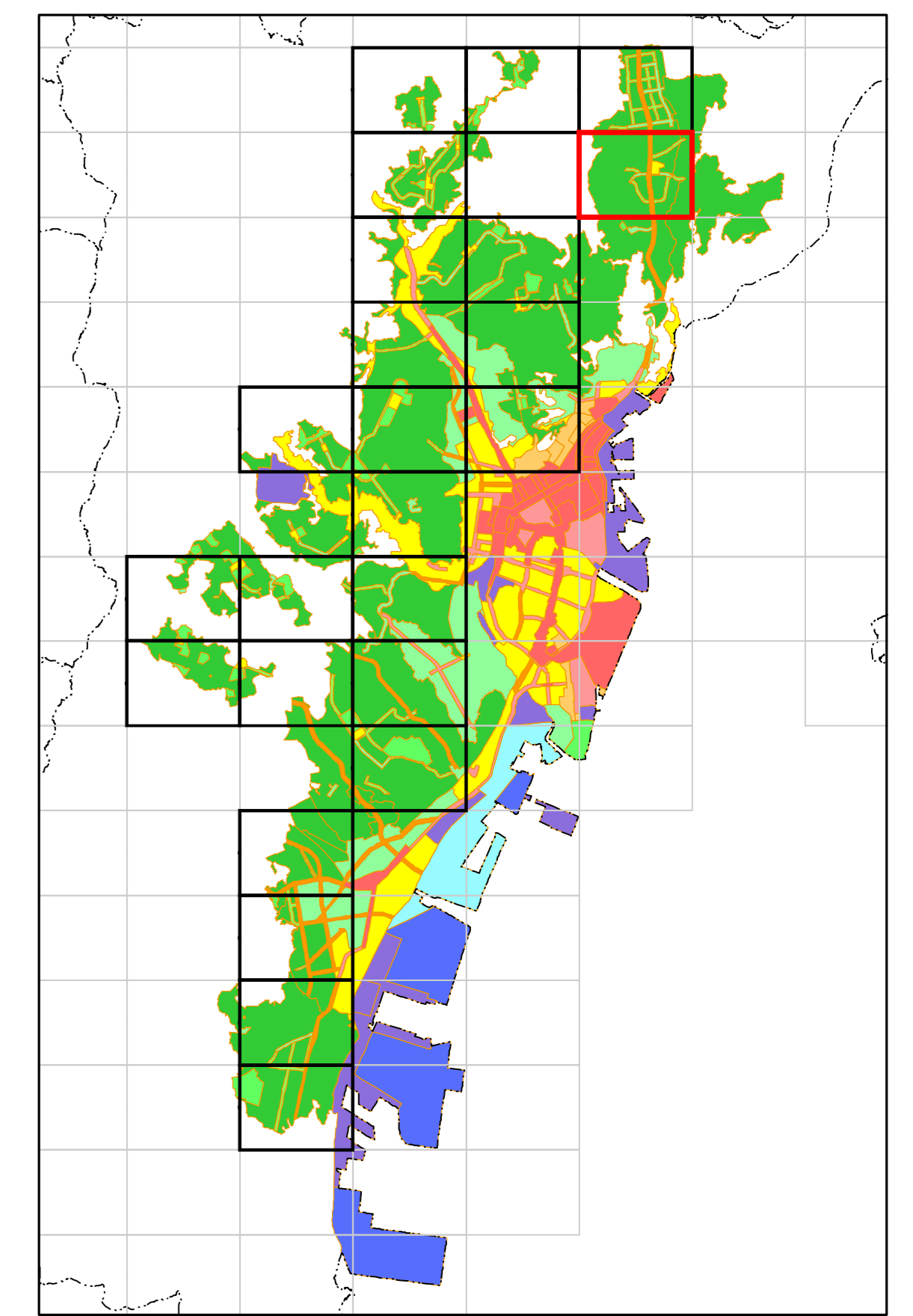
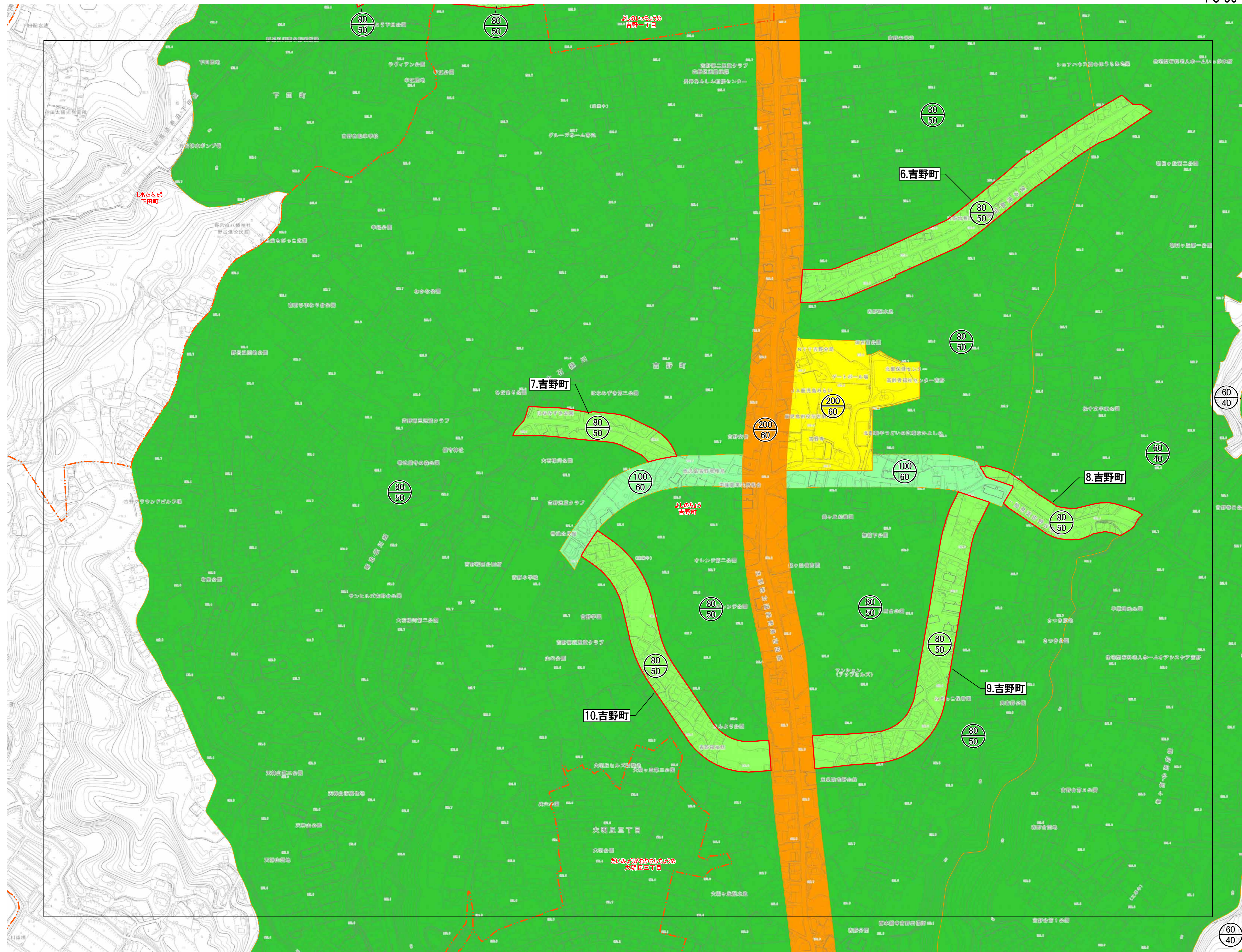
- 居住環境向上用途誘導地区を決定する区域
- 大字界
- 用途地域
- 第一種低層住居専用地域
- 第二種低層住居専用地域
- 第一種中高層住居専用地域
- 第二種中高層住居専用地域
- 第一種住居地域

1:2,500



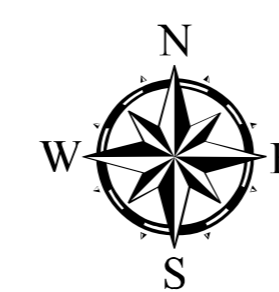
鹿児島都市計画 居住環境向上用途誘導地区の決定
 〈鹿児島市決定〉
 【計画図】 1/2, 500

PC-09-2



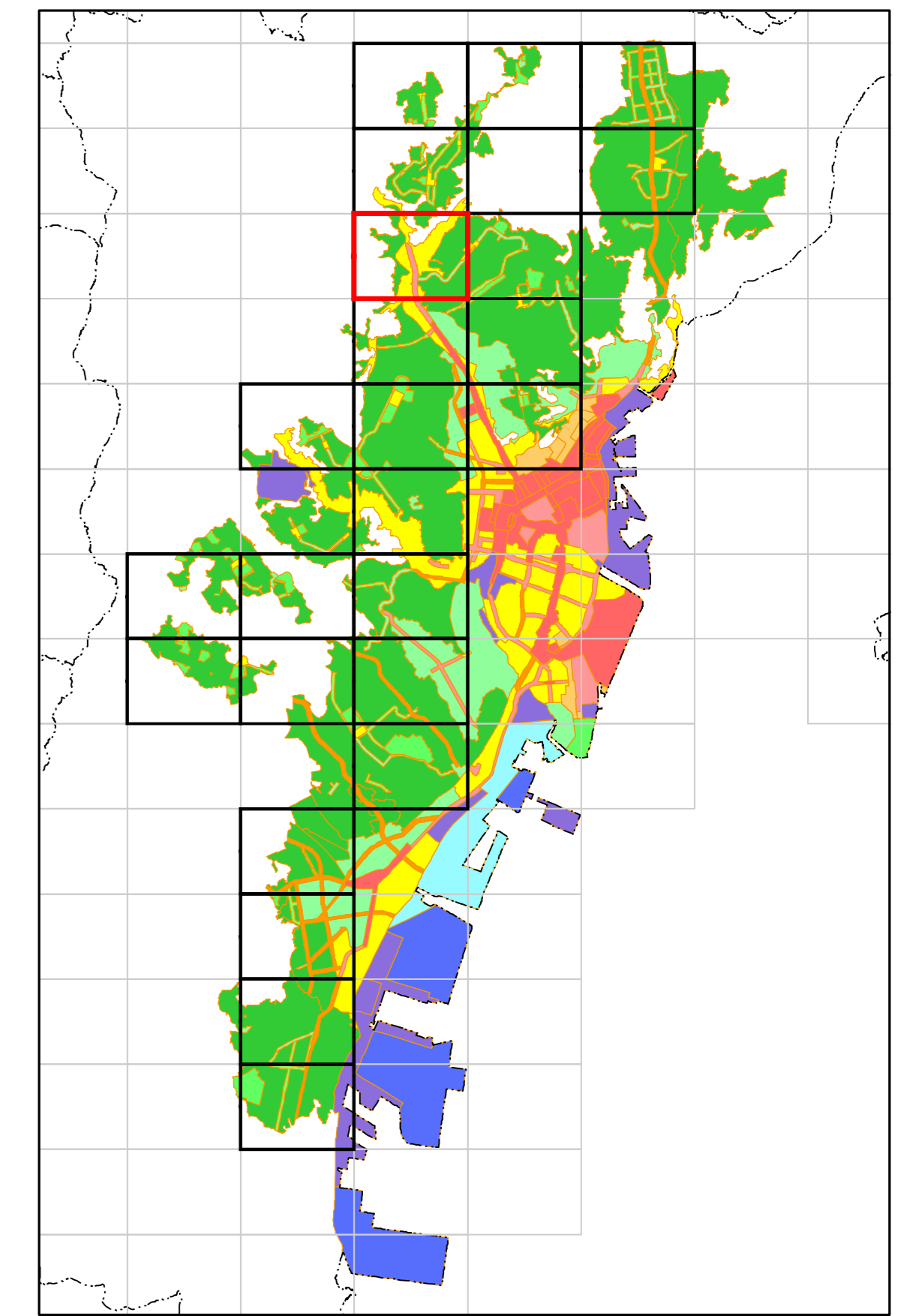
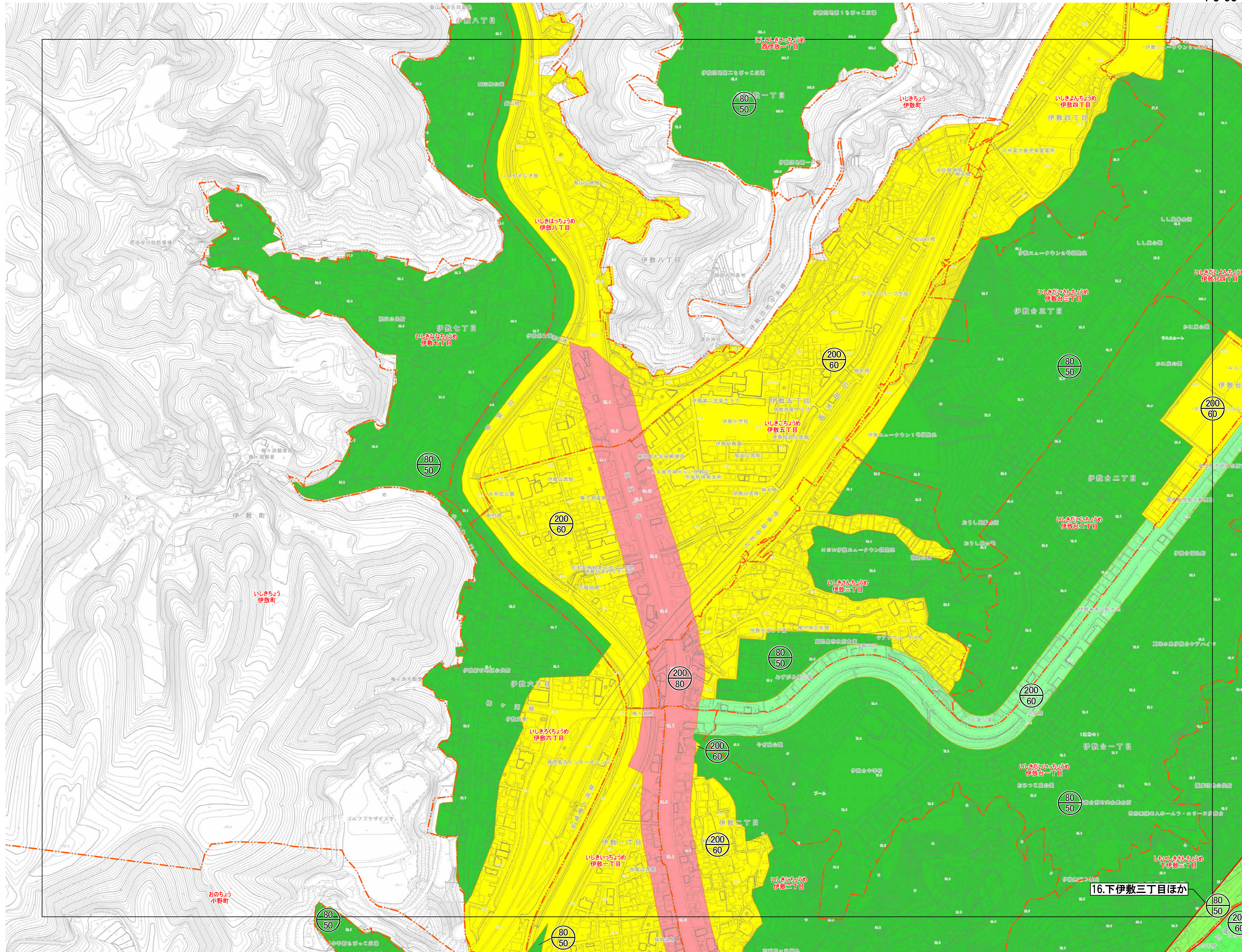
- 居住環境向上用途誘導地区を決定する区域
- 大字界
- 用途地域
- 第一種低層住居専用地域
- 第二種低層住居専用地域
- 第二種中高層住居専用地域
- 第一種住居地域
- 準住居地域

1:2,500



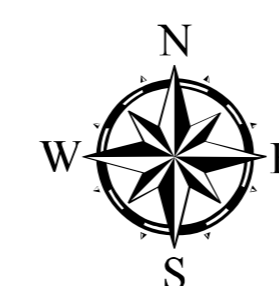

鹿児島都市計画 居住環境向上用途誘導地区の決定 (鹿児島市決定) 【計画図】 1/2, 500

PC-08-4



- 居住環境向上用途誘導地区を決定する区域
- 大字界
- 用途地域
- 第一種低層住居専用地域
- 第二種低層住居専用地域
- 第一種中高層住居専用地域
- 第二種中高層住居専用地域
- 第一種住居地域
- 近隣商業地域

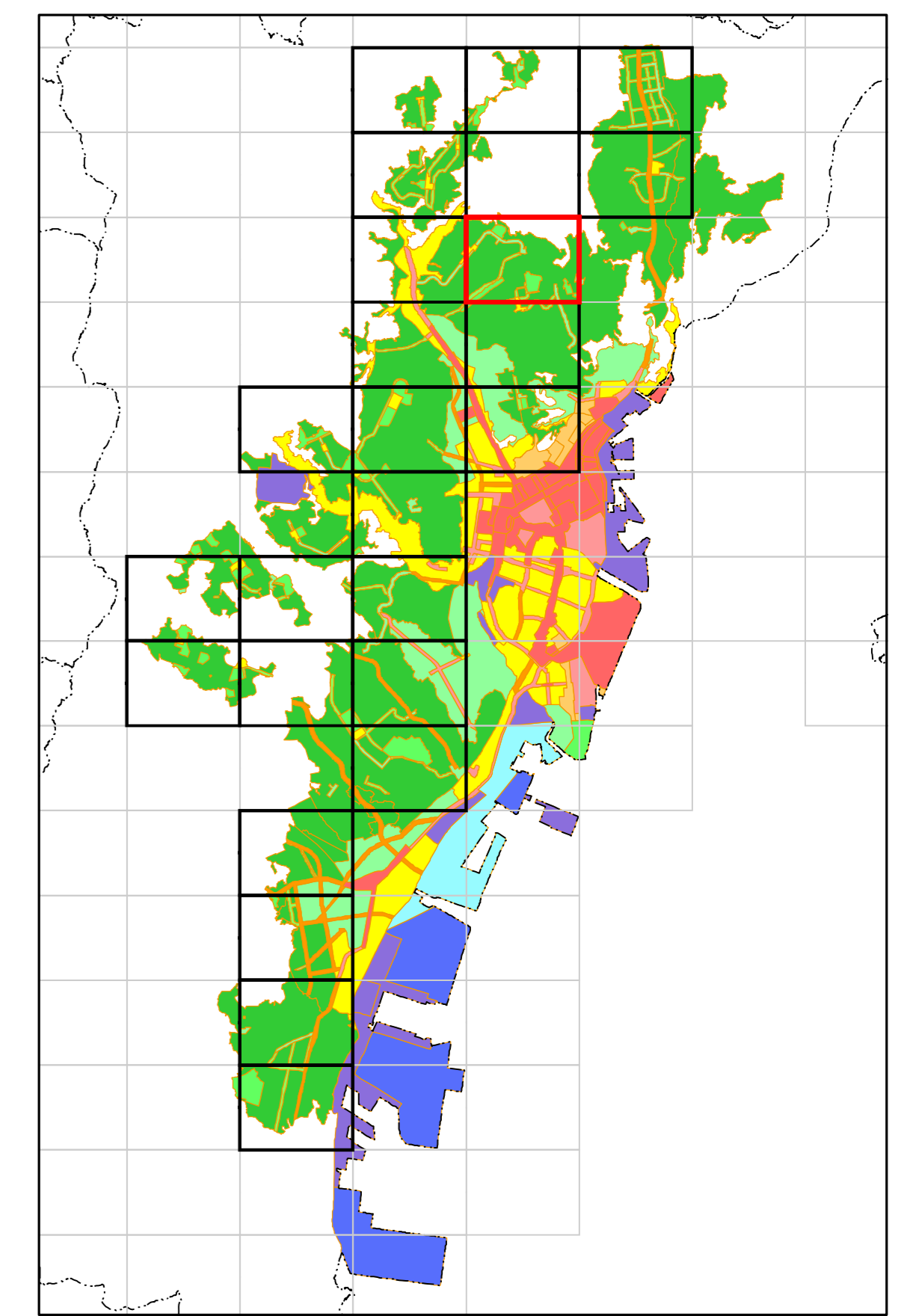
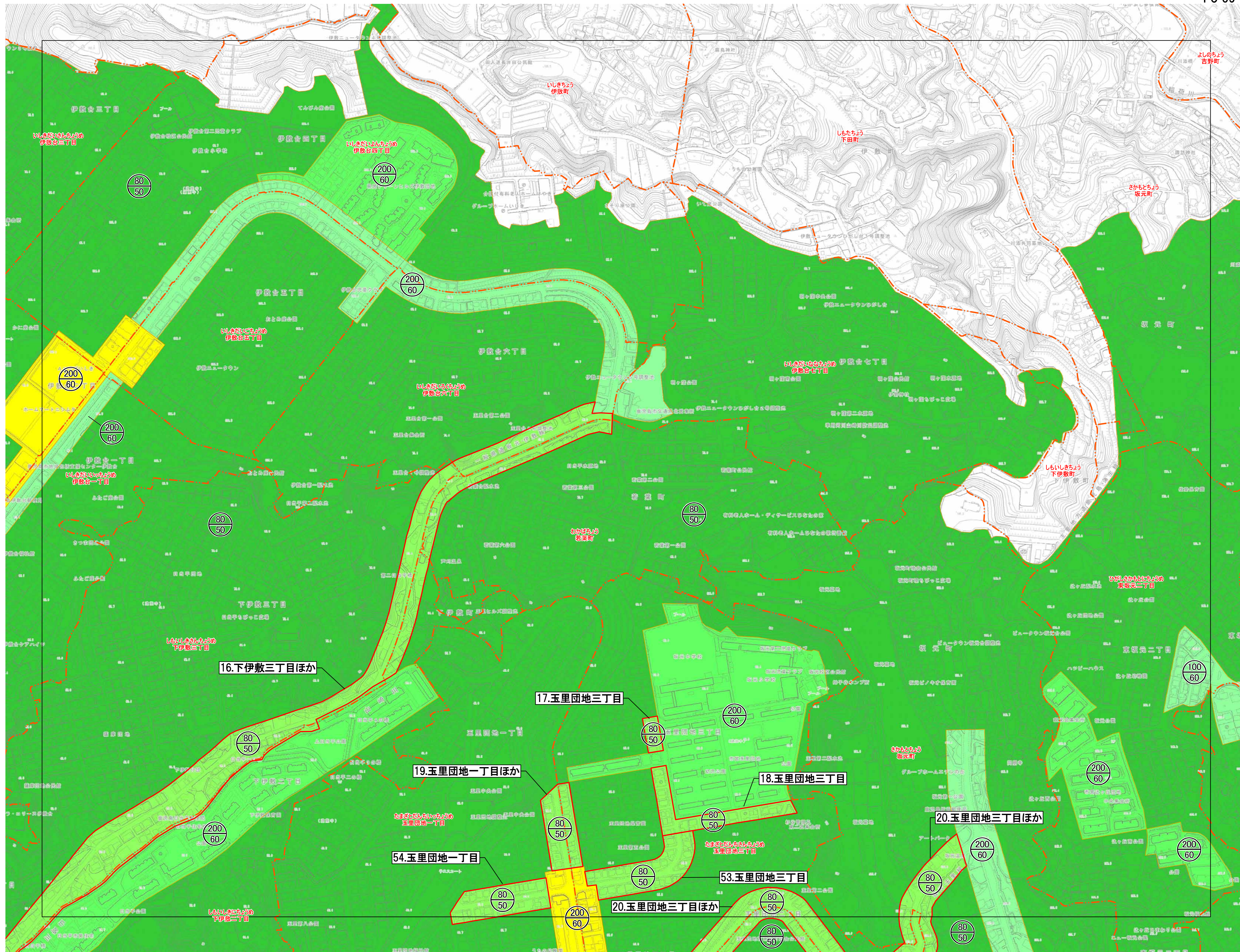
1:2,500



16.下伊敷三丁目ほか

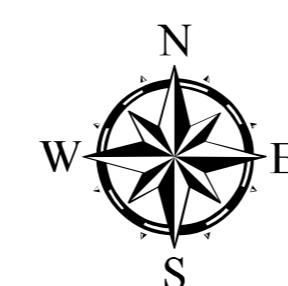

鹿児島都市計画 居住環境向上用途誘導地区の決定 (鹿児島市決定) 【計画図】 1/2, 500

PC-09-3



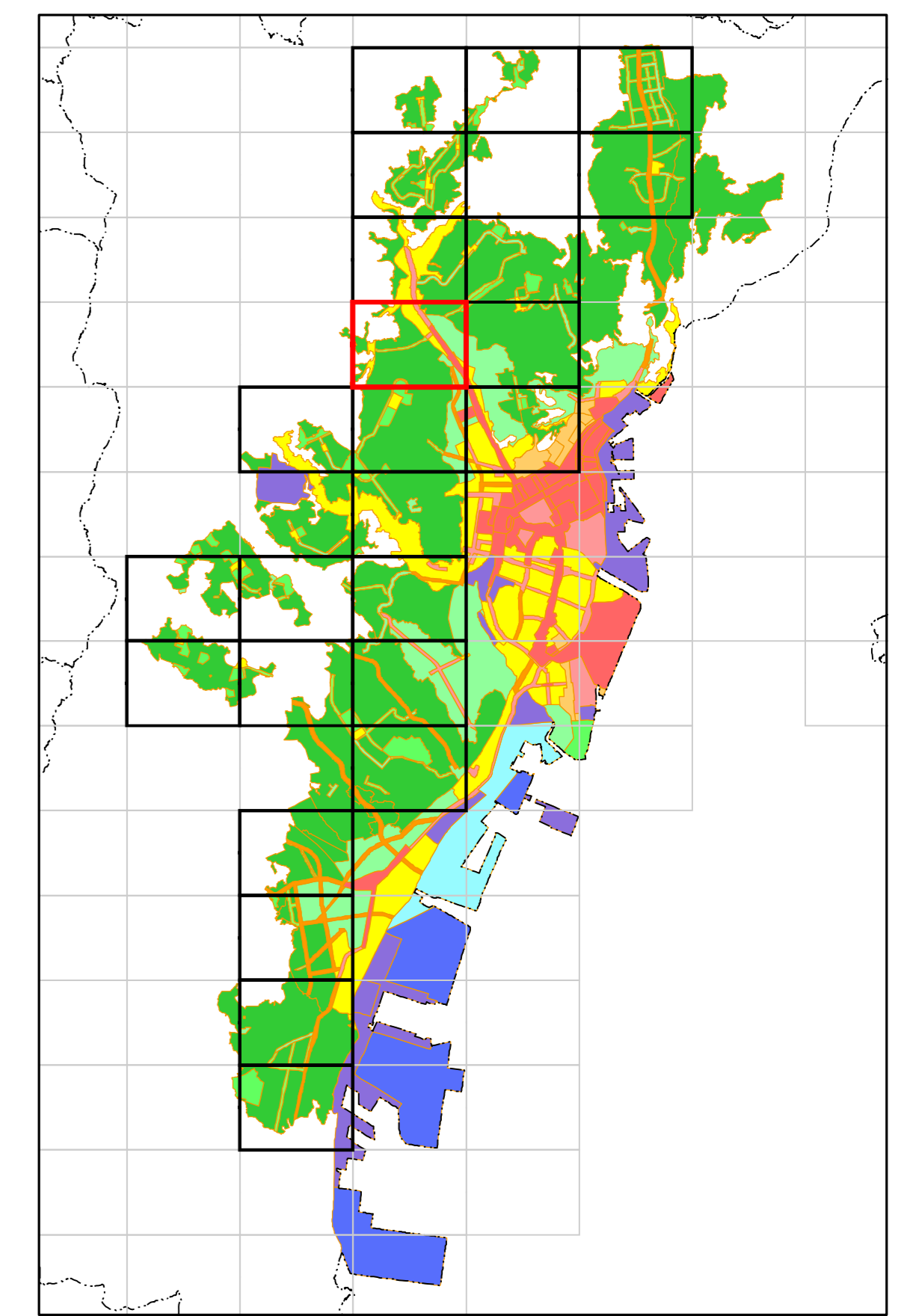
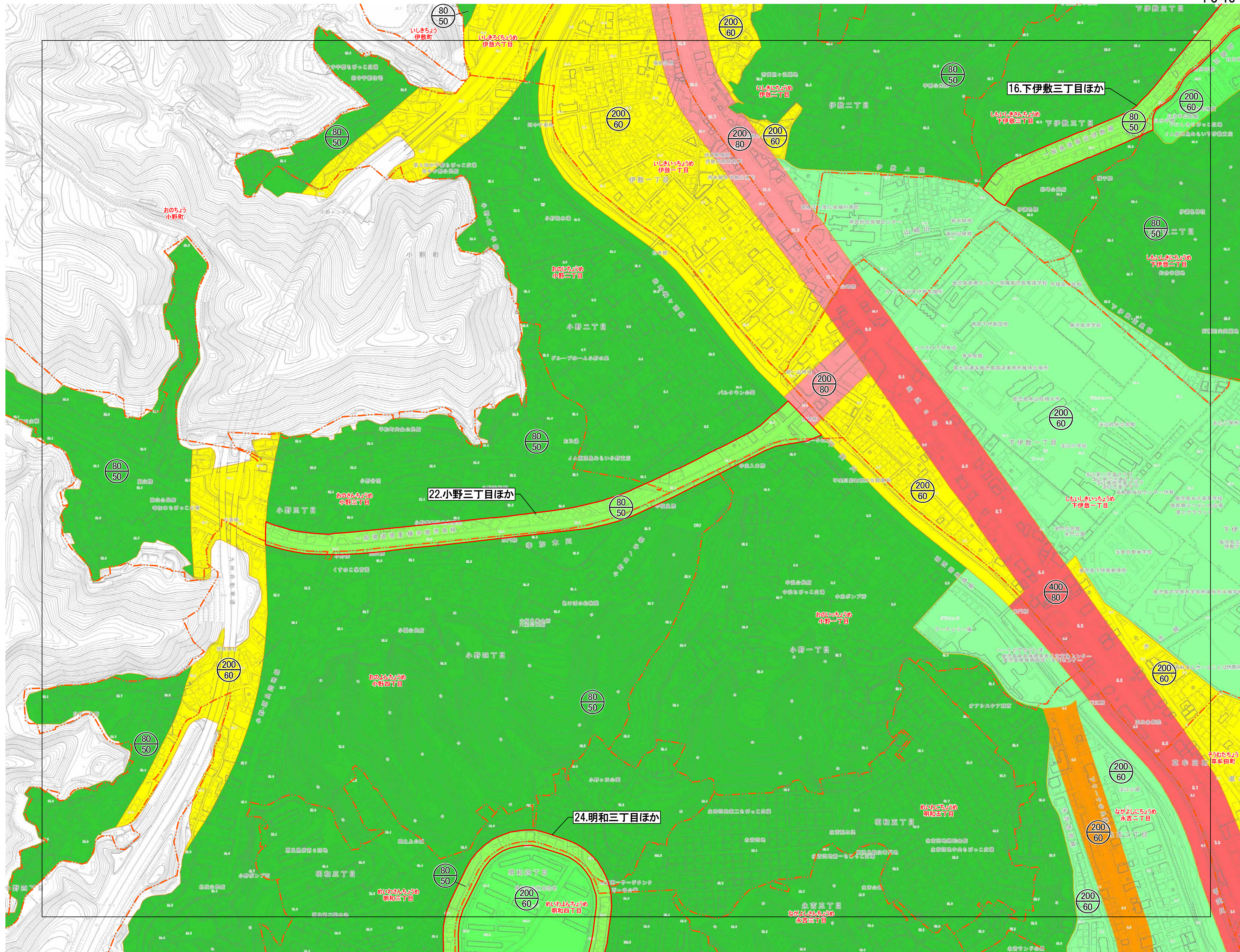
- 居住環境向上用途誘導地区を決定する区域
- 大字界
- 用途地域
- 第一種低層住居専用地域
- 第二種低層住居専用地域
- 第一種中高層住居専用地域
- 第二種中高層住居専用地域
- 第一種住居地域

1:2,500



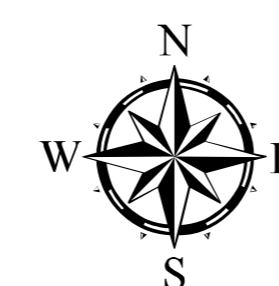

鹿児島都市計画 居住環境向上用途誘導地区の決定 (鹿児島市決定) 【計画図】 1/2, 500

PC-18-2



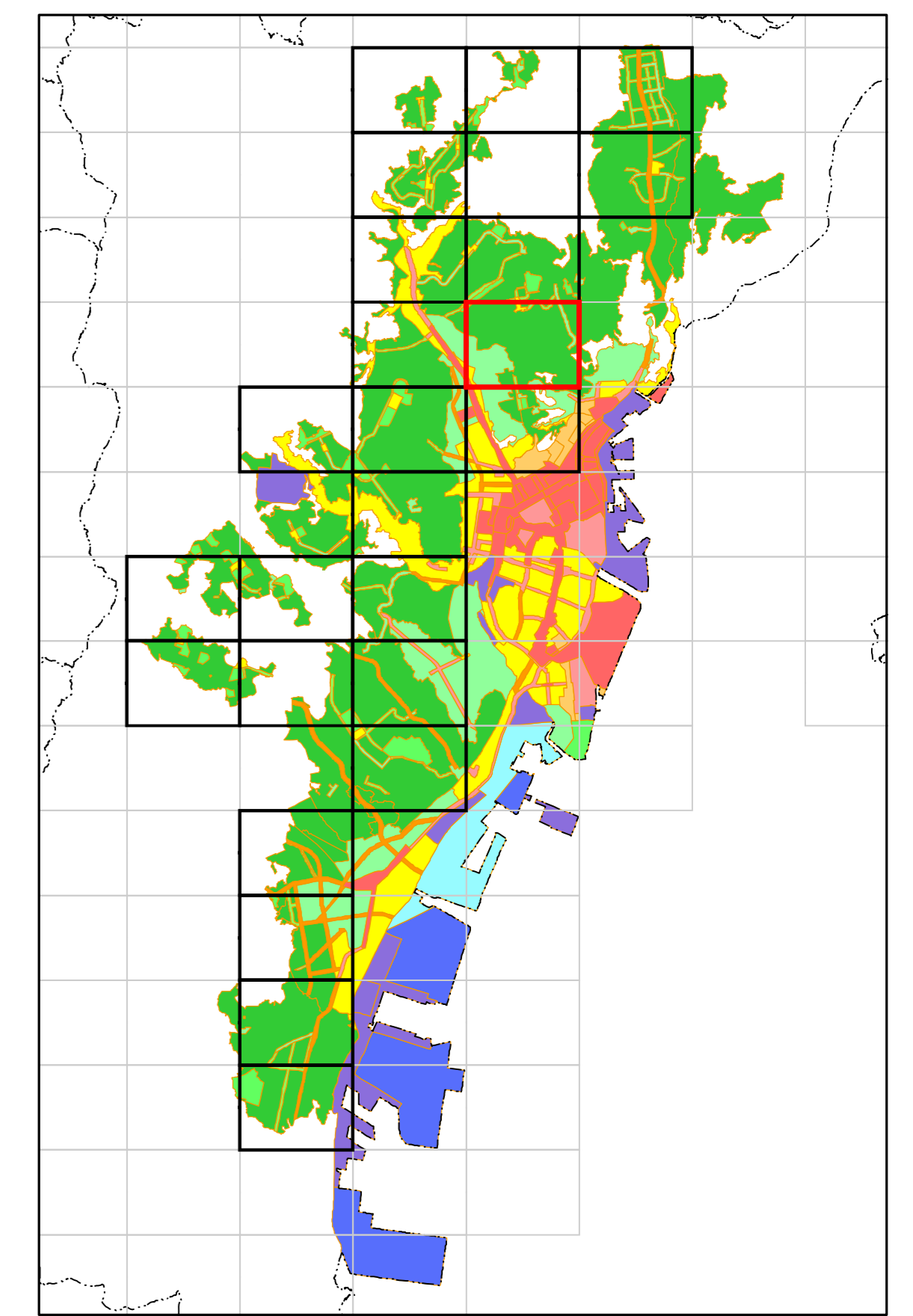
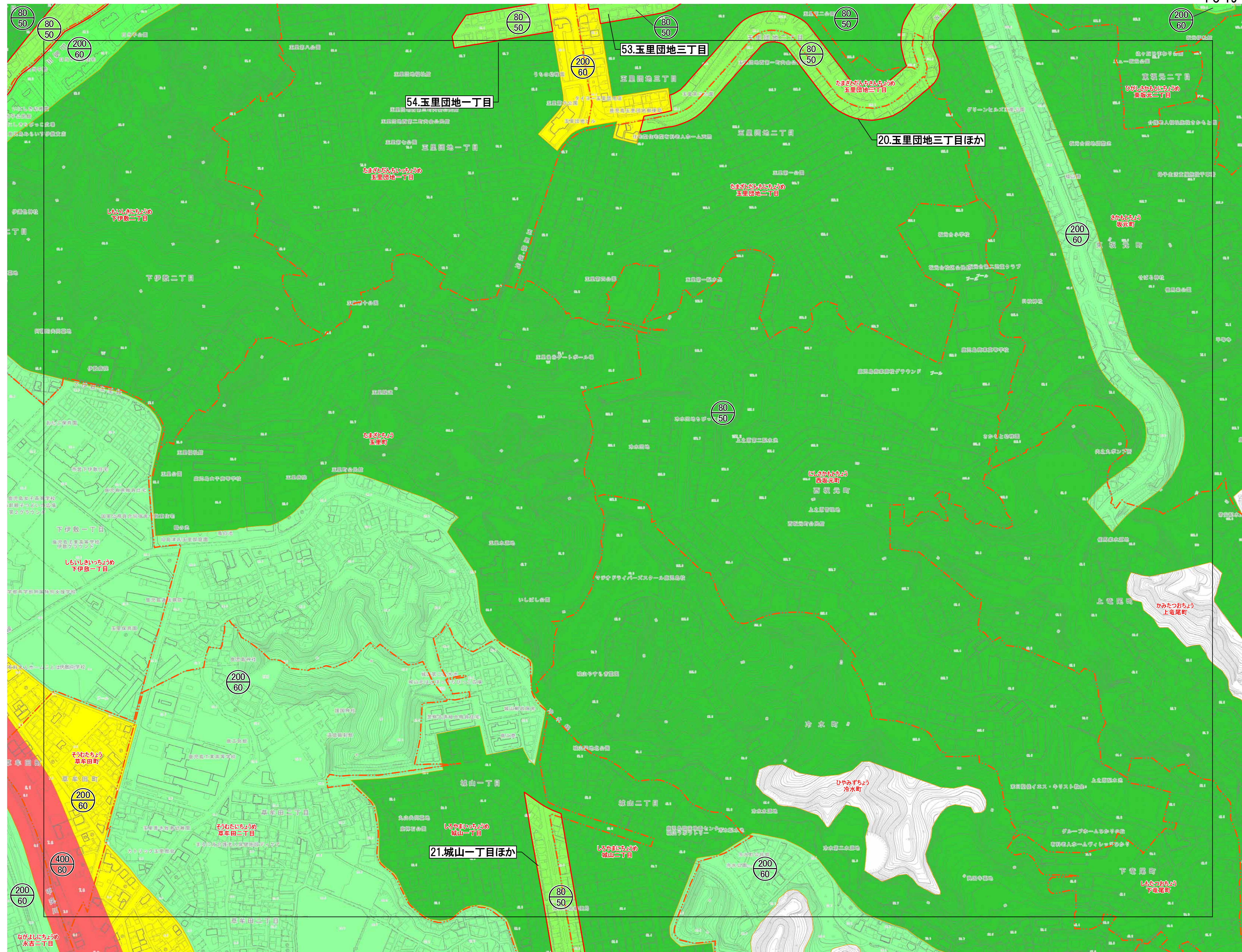
- 居住環境向上用途誘導地区を決定する区域
- 大字界
- 用途地域
 - 第一種低層住居専用地域
 - 第二種低層住居専用地域
 - 第一種中高層住居専用地域
 - 第二種中高層住居専用地域
 - 第一種住居地域
 - 準住居地域
 - 近隣商業地域
 - 商業地域

1:2,500



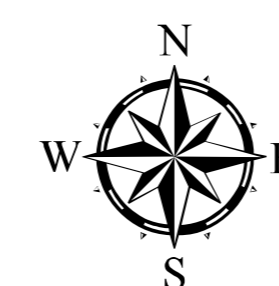

鹿児島都市計画 居住環境向上用途誘導地区の決定 〈鹿児島市決定〉 【計画図】 1/2, 500

PC-19-1



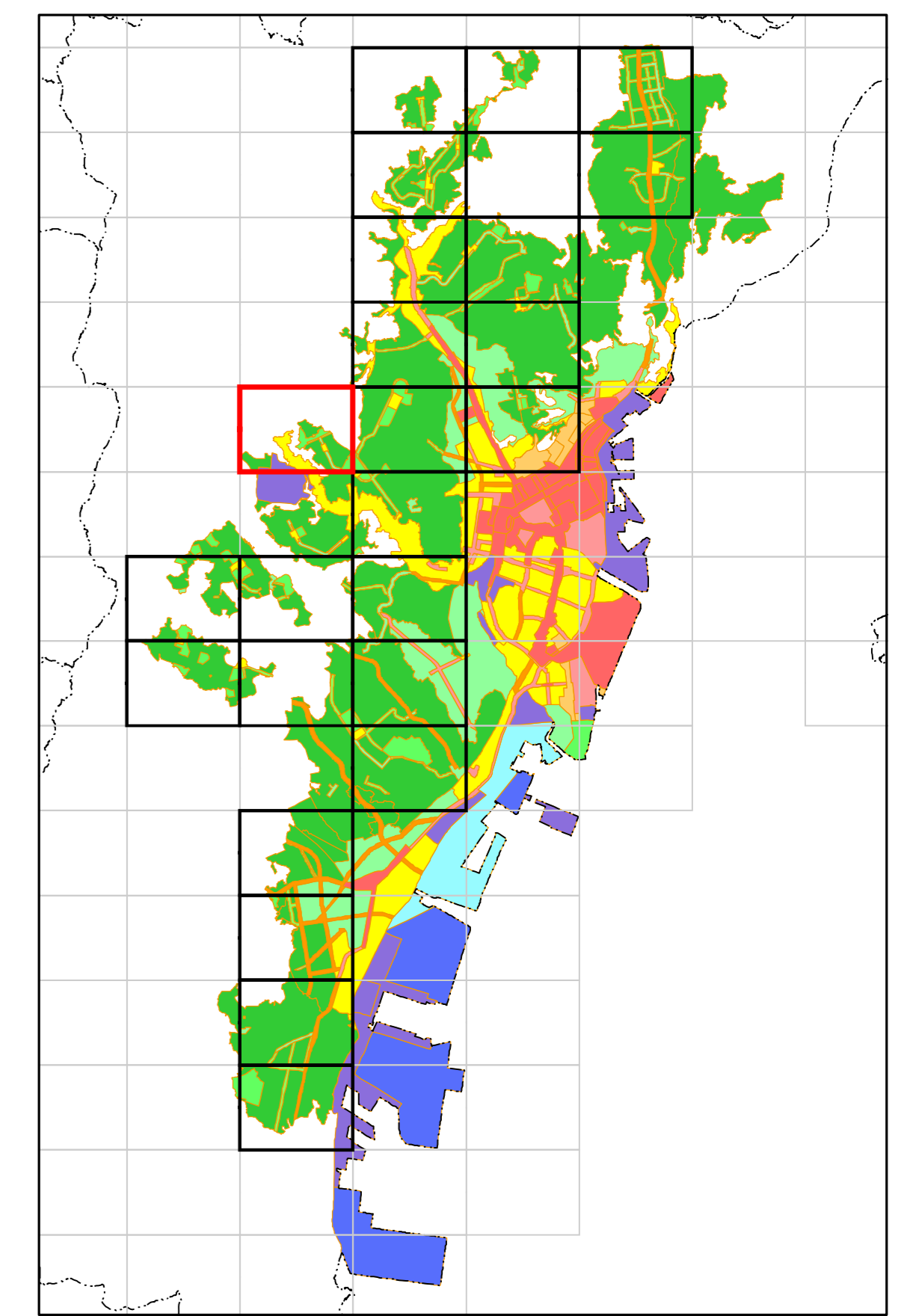
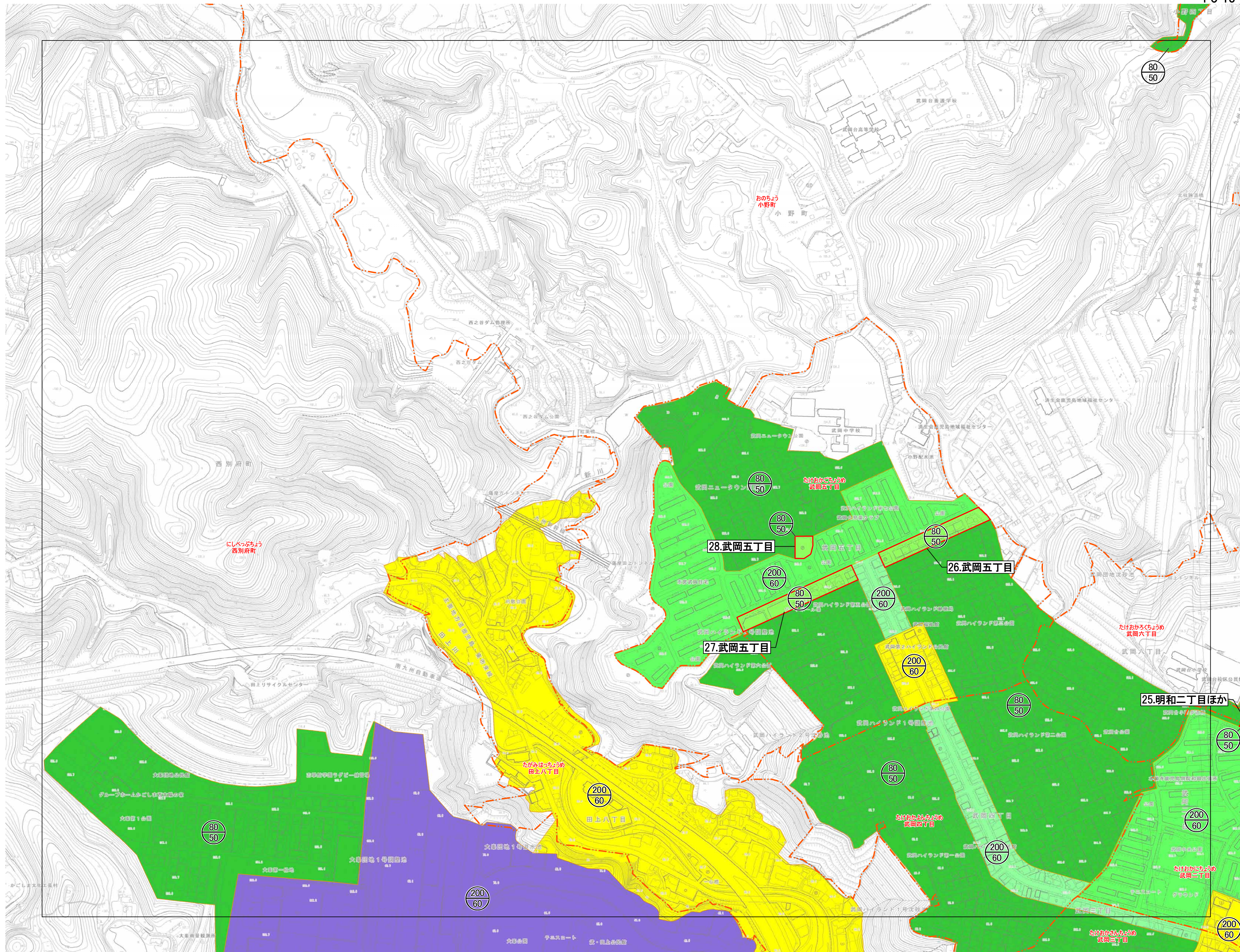
- 居住環境向上用途誘導地区を決定する区域
- 大字界
- 用途地域
 - 第一種低層住居専用地域
 - 第二種低層住居専用地域
 - 第一種中高層住居専用地域
 - 第二種中高層住居専用地域
 - 第一種住居地域
 - 商業地域

1:2,500



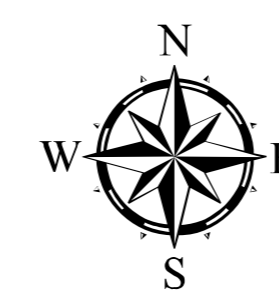
鹿児島都市計画 居住環境向上用途誘導地区の決定 〈鹿児島市決定〉 【計画図】 1/2, 500

PC-18-3



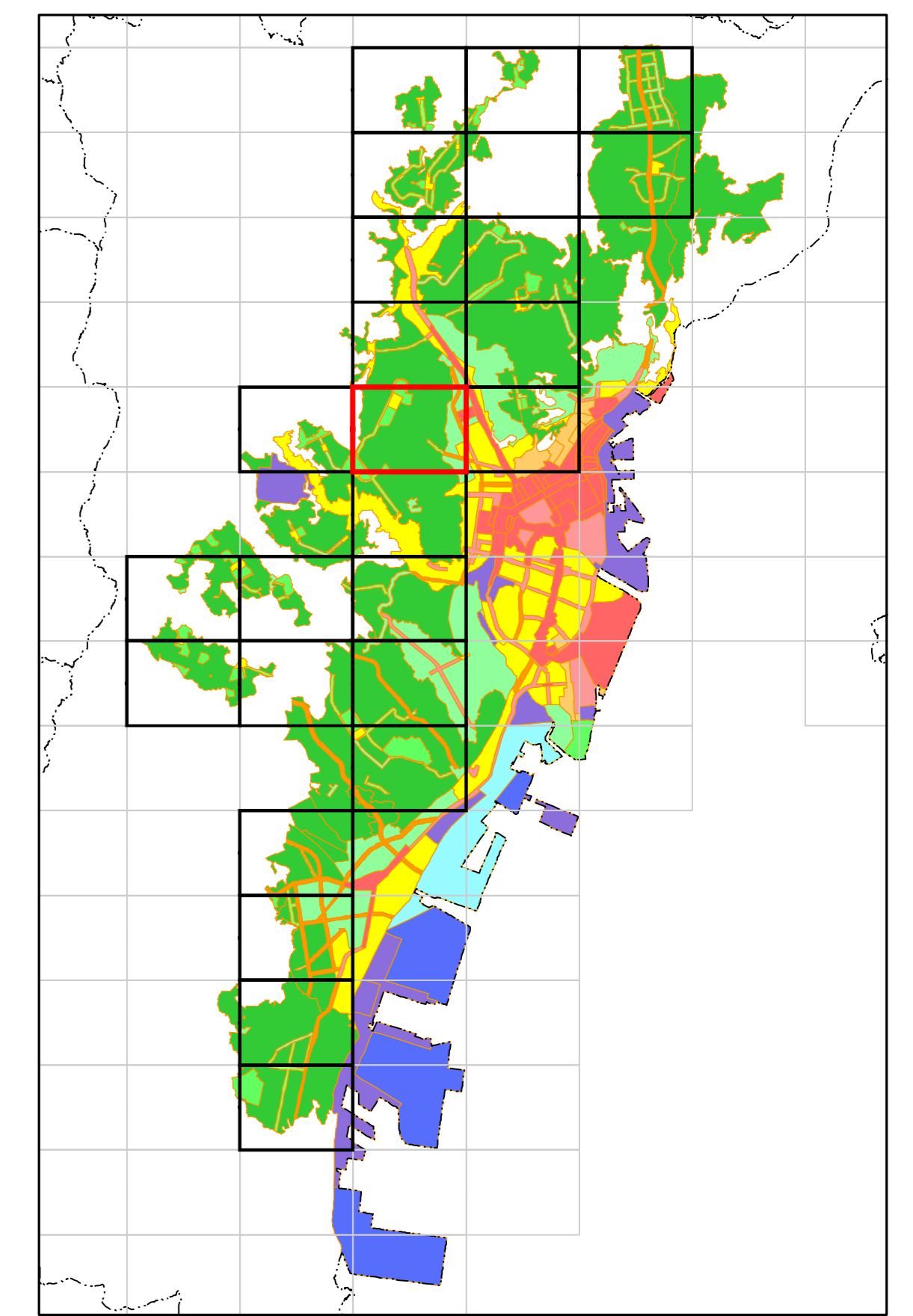
- 居住環境向上用途誘導地区を決定する区域
- 大字界
- 用途地域
- 第一種低層住居専用地域
- 第二種低層住居専用地域
- 第一種中高層住居専用地域
- 第二種中高層住居専用地域
- 第一種住居地域
- 準工業地域

1:2,500



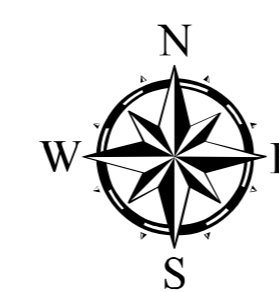
鹿児島都市計画 居住環境向上用途誘導地区の決定 〈鹿児島市決定〉 【計画図】 1/2, 500

PC-18-4



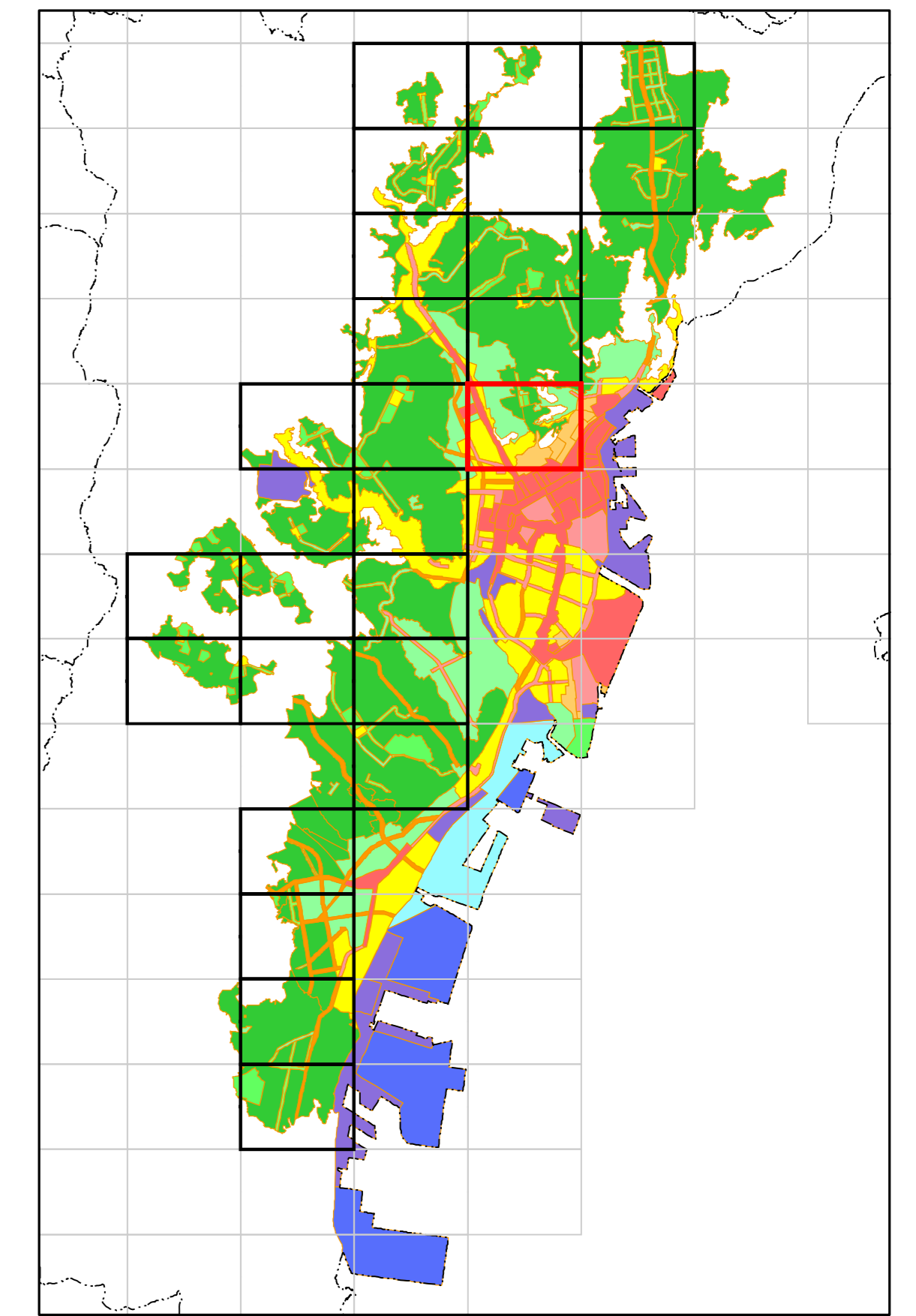
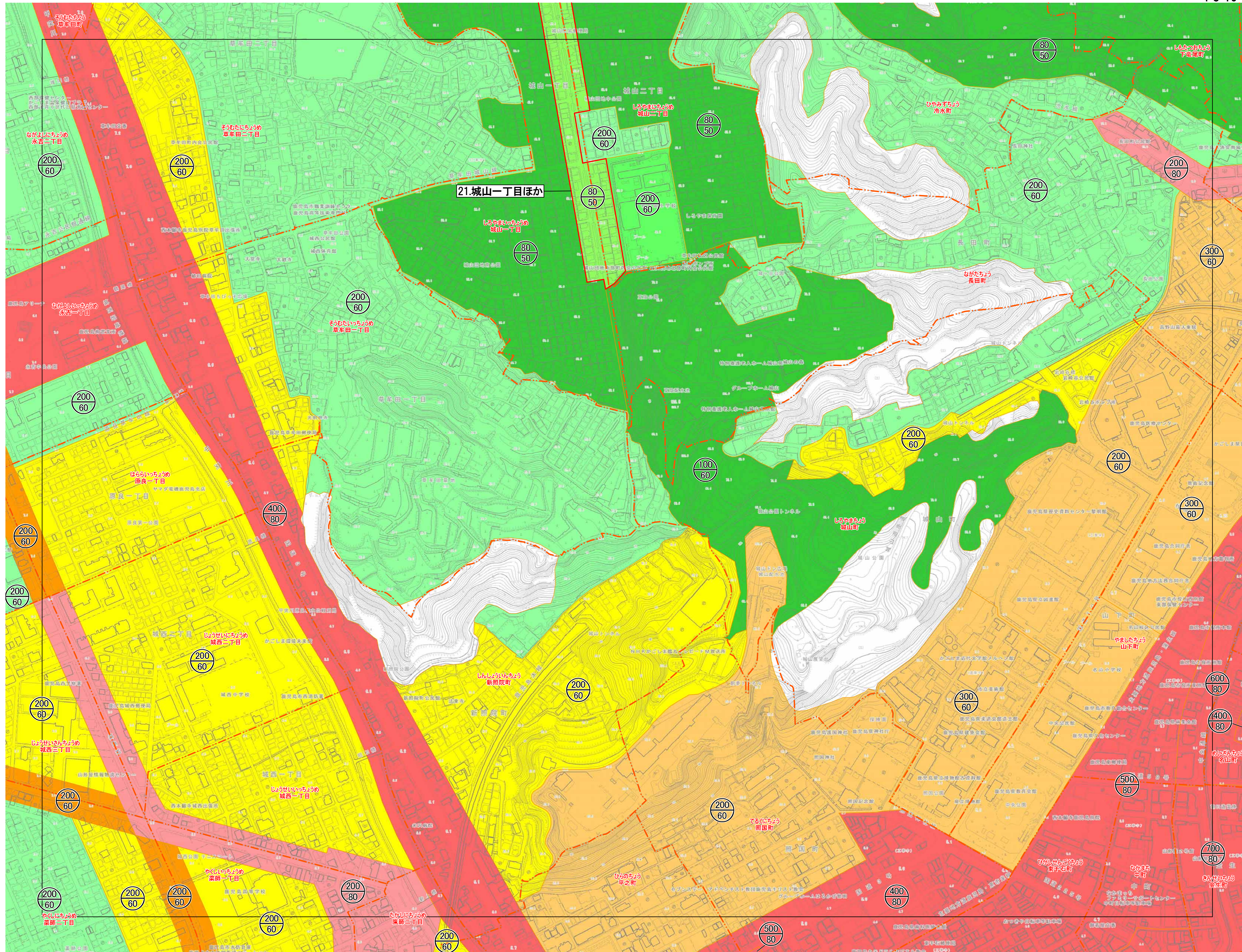
- 居住環境向上用途誘導地区を決定する区域
- 大字界
- 用途地域
- 第一種低層住居専用地域
- 第二種低層住居専用地域
- 第一種中高層住居専用地域
- 第二種中高層住居専用地域
- 第一種住居地域
- 準住居地域
- 近隣商業地域
- 商業地域

1:2,500



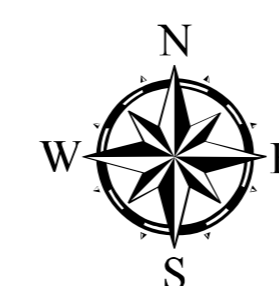

鹿児島都市計画 居住環境向上用途誘導地区の決定 〈鹿児島市決定〉 【計画図】 1/2, 500

PC-19-3



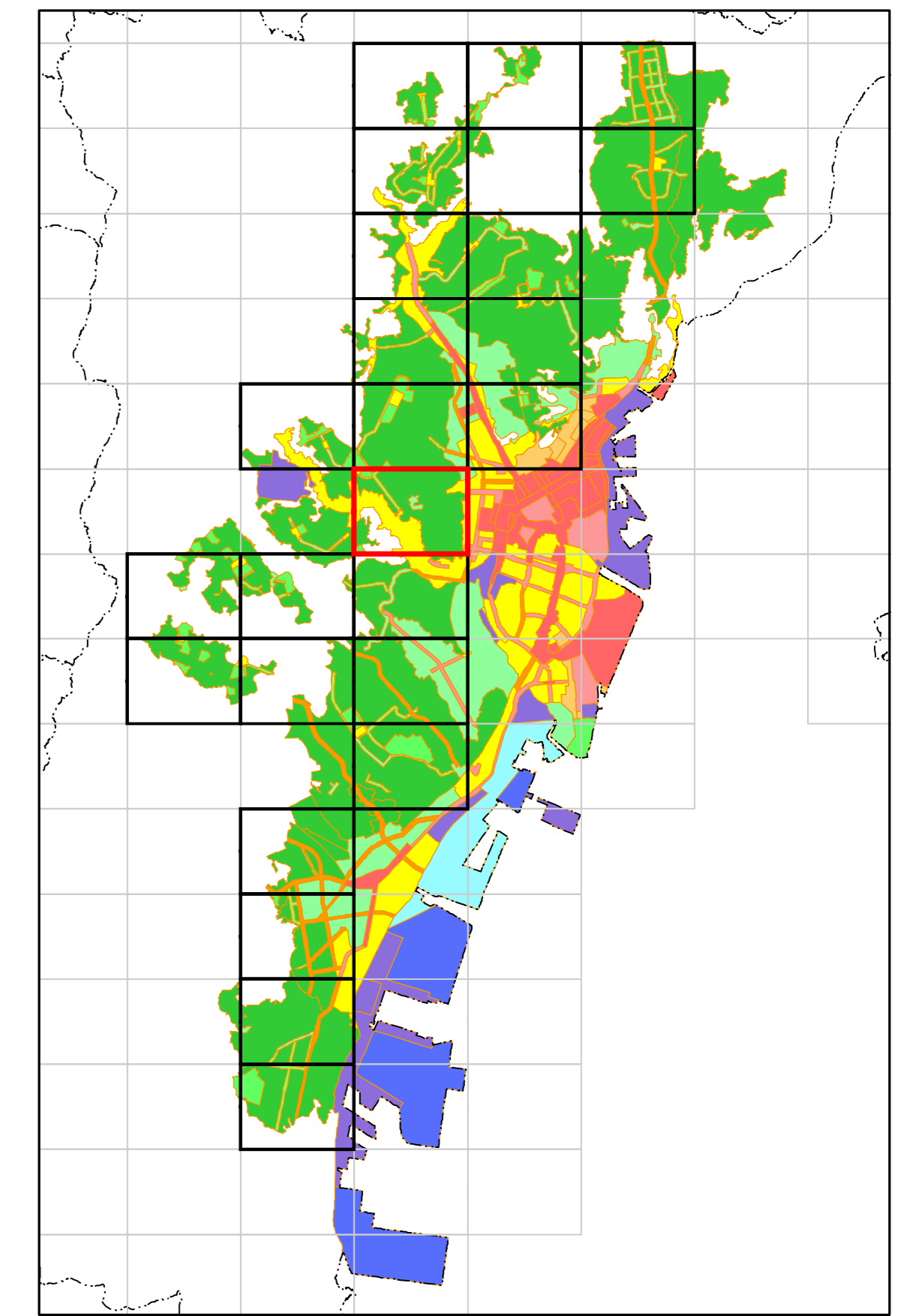
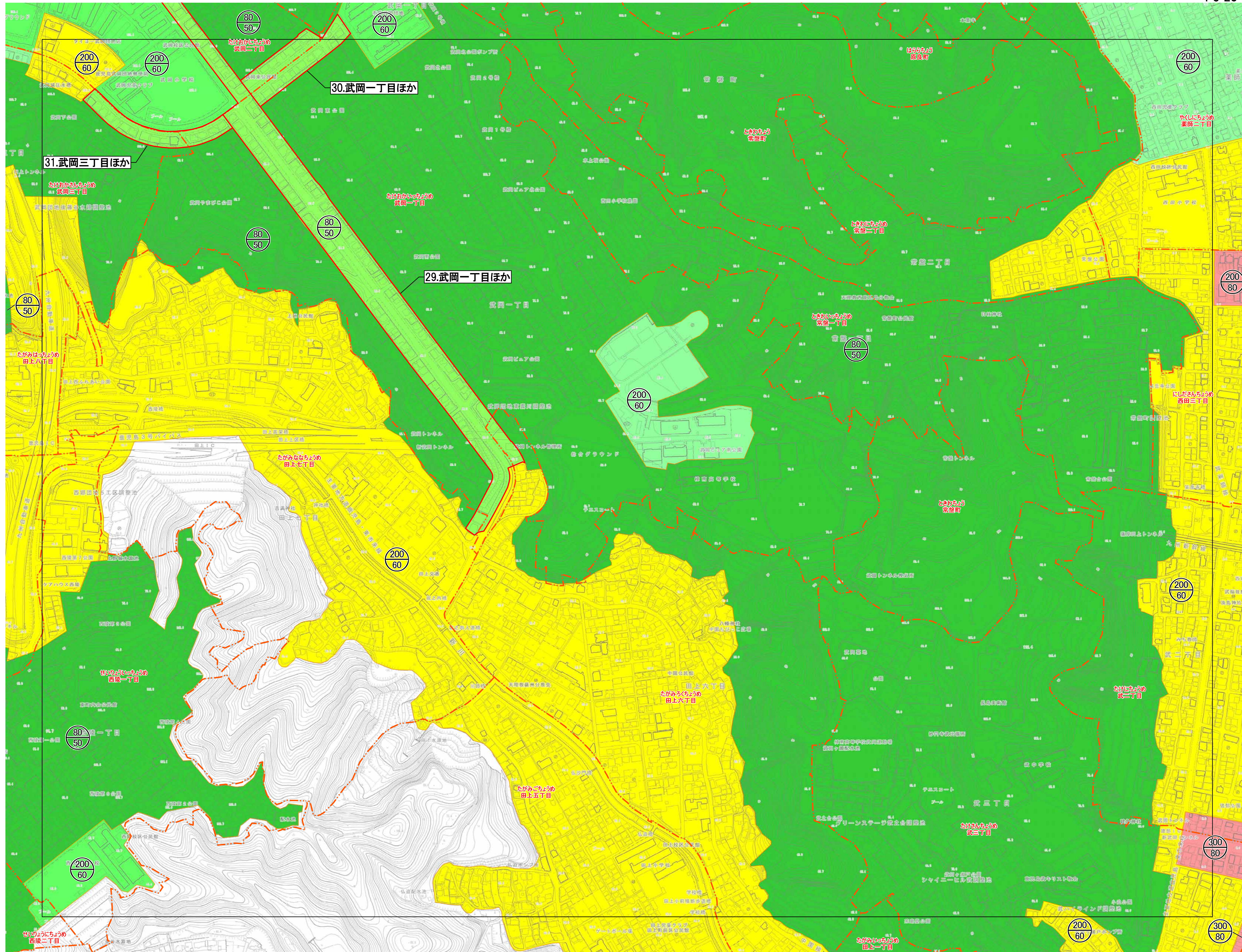
- 居住環境向上用途誘導地区を決定する区域
- 大字界
- 用途地域
- 第一種低層住居専用地域
- 第二種低層住居専用地域
- 第一種中高層住居専用地域
- 第二種中高層住居専用地域
- 第一種住居地域
- 第二種住居地域
- 準住居地域
- 近隣商業地域
- 商業地域

1:2,500



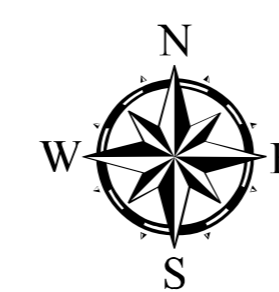
鹿児島都市計画 居住環境向上用途誘導地区の決定 〈鹿児島市決定〉 【計画図】 1/2, 500

PC-28-2



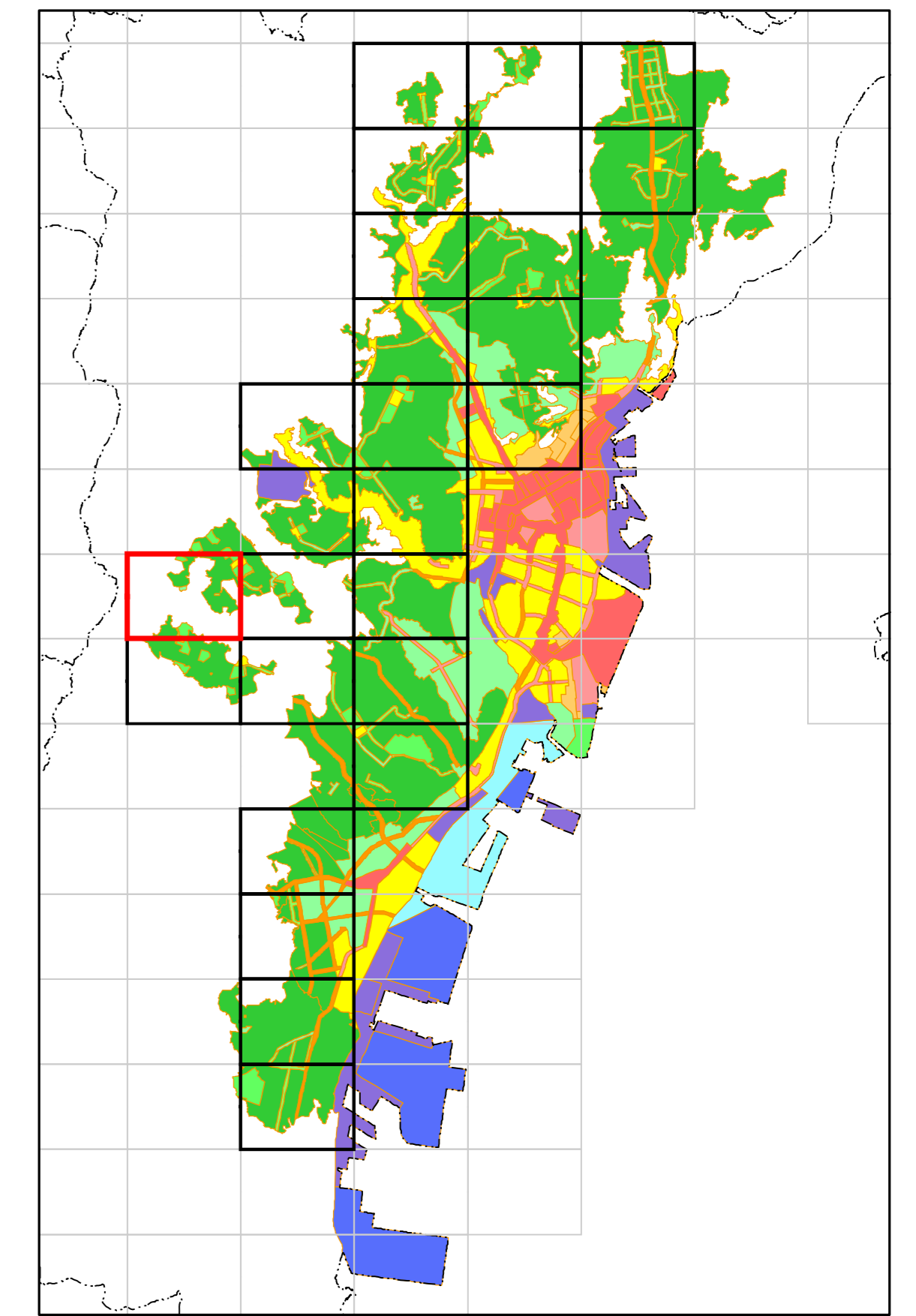
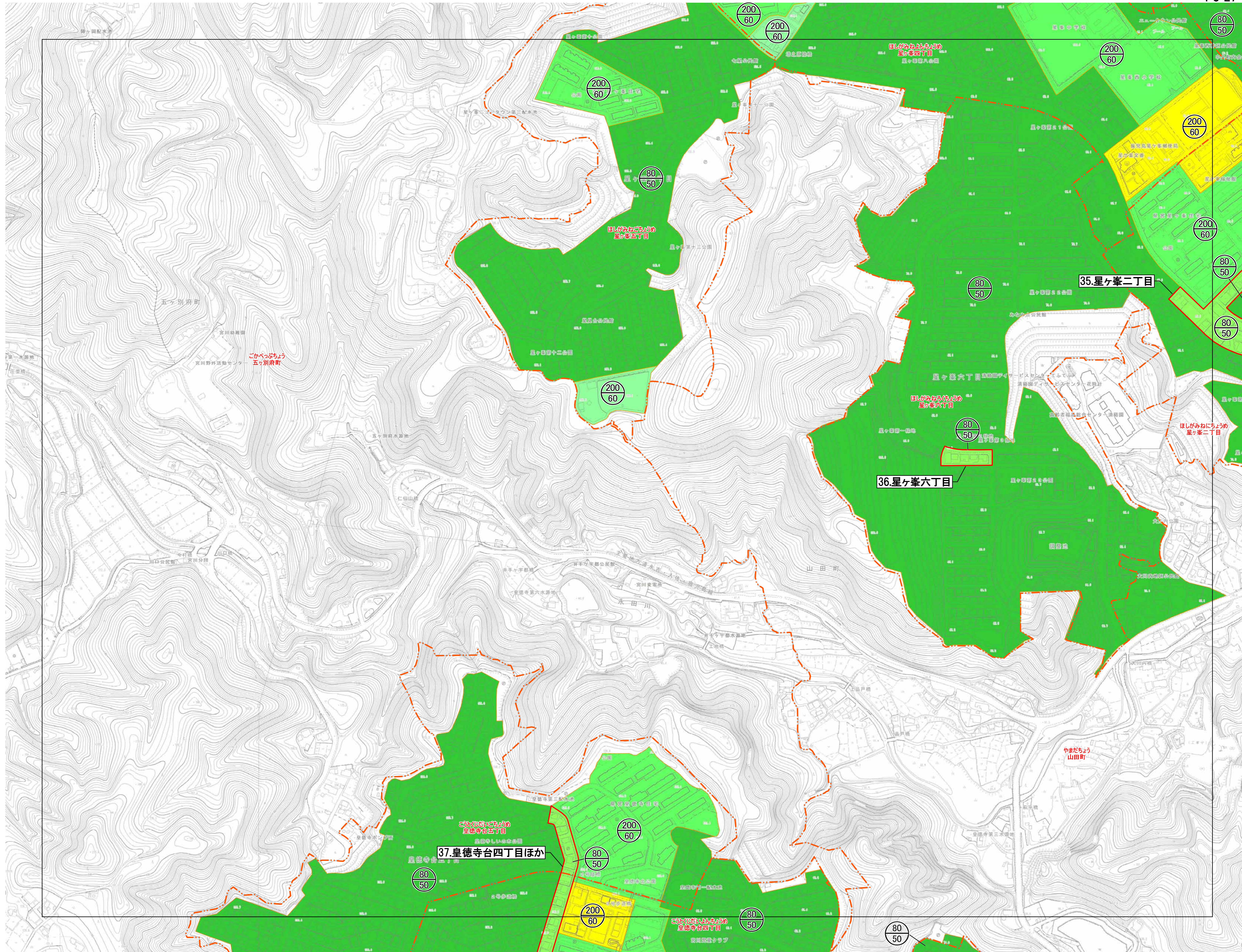
- 居住環境向上用途誘導地区を決定する区域
- 大字界
- 用途地域
- 第一種低層住居専用地域
- 第二種低層住居専用地域
- 第一種中高層住居専用地域
- 第二種中高層住居専用地域
- 第一種住居地域
- 近隣商業地域

1:2,500



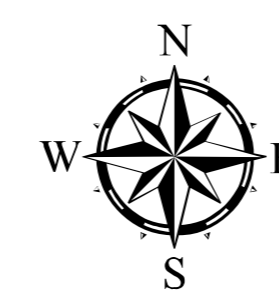
鹿児島都市計画 居住環境向上用途誘導地区の決定
 〈鹿児島市決定〉
 【計画図】 1/2, 500

PC-27-4



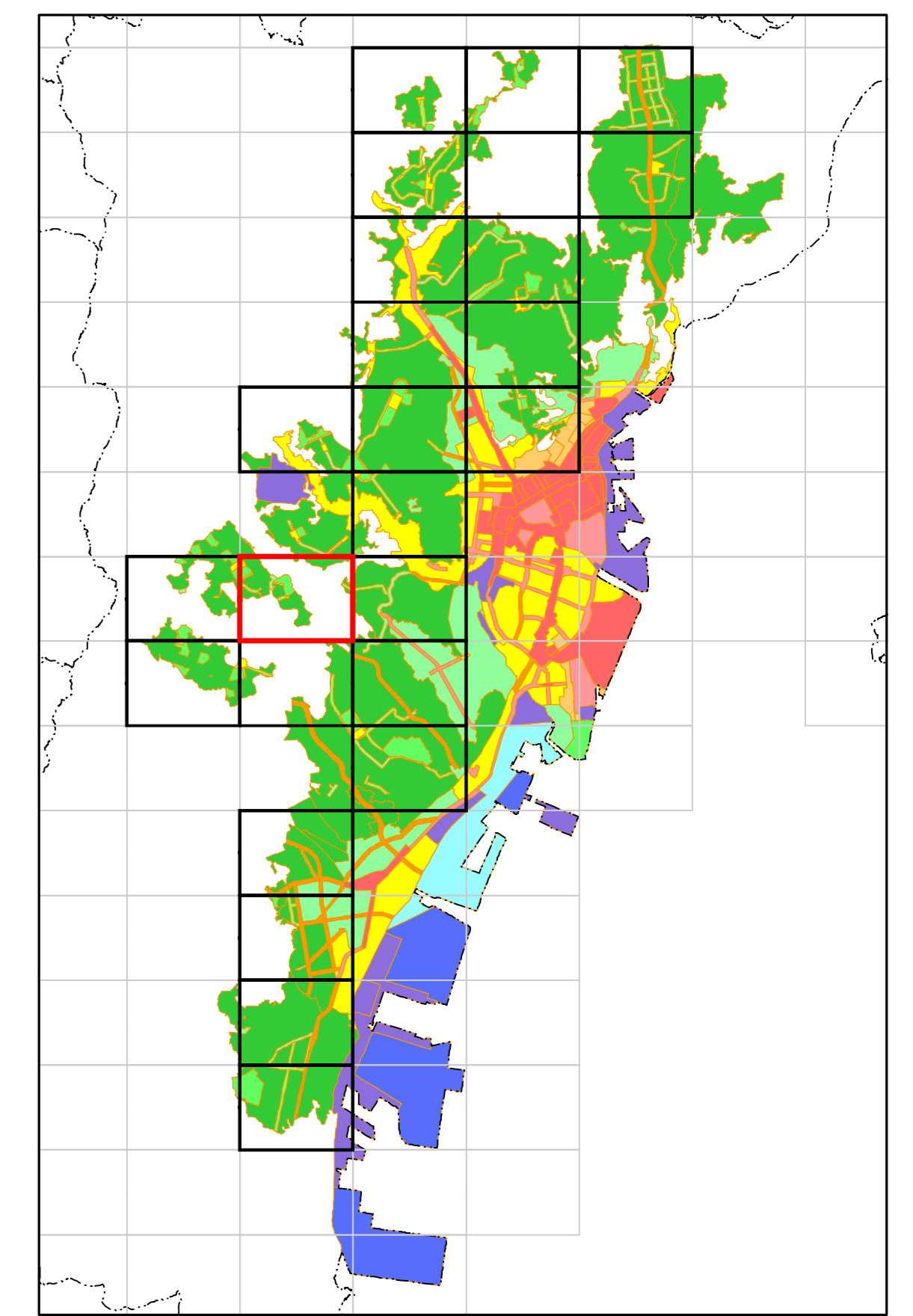
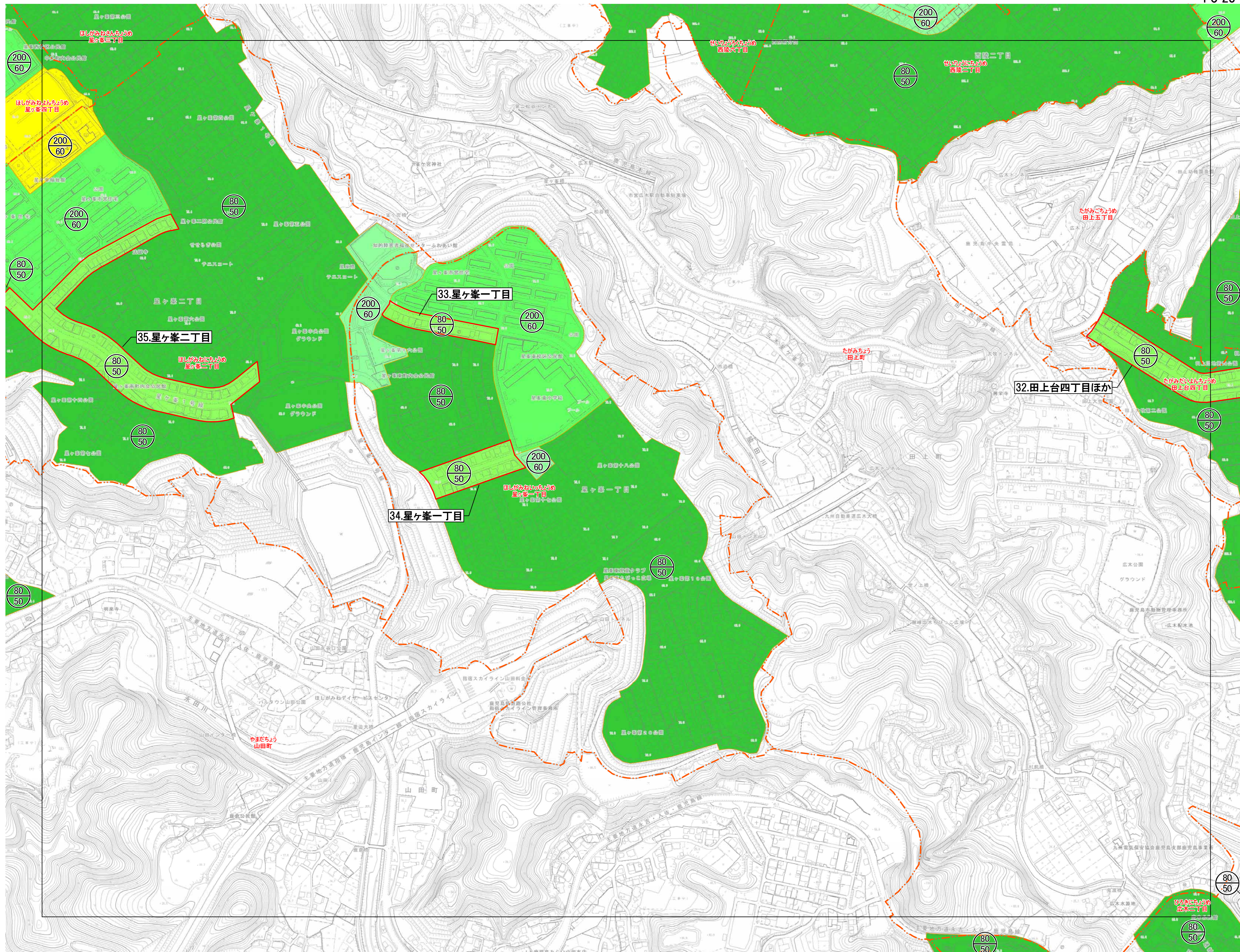
- 居住環境向上用途誘導地区を決定する区域
- 大字界
- 用途地域
- 第一種低層住居専用地域
- 第二種低層住居専用地域
- 第一種中高層住居専用地域
- 第二種中高層住居専用地域
- 第一種住居地域

1:2,500



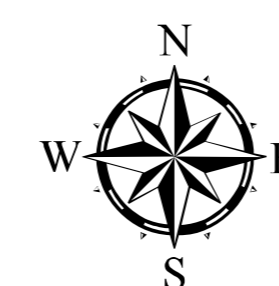

鹿児島都市計画 居住環境向上用途誘導地区の決定 (鹿児島市決定) 【計画図】 1/2, 500

PC-28-3



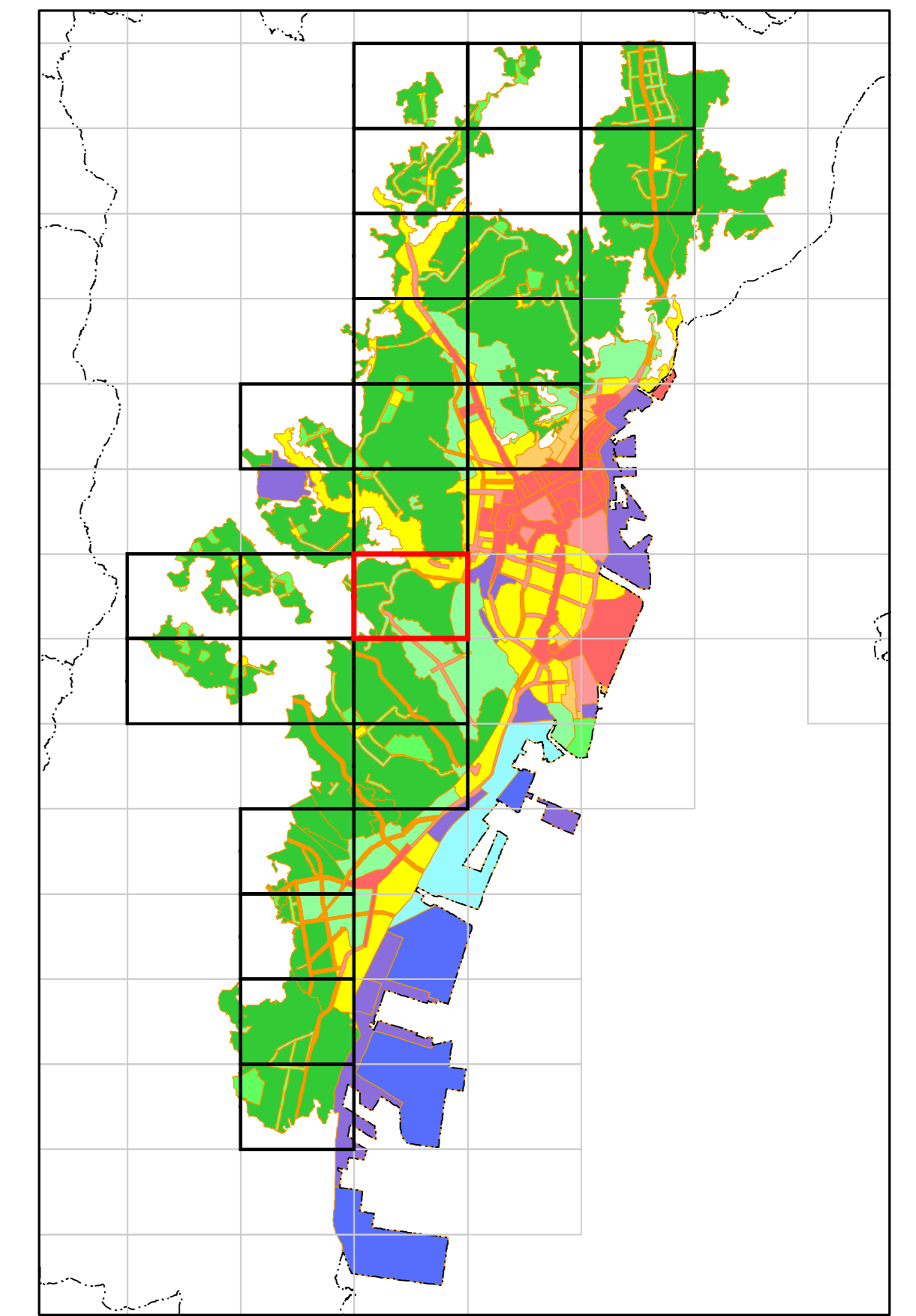
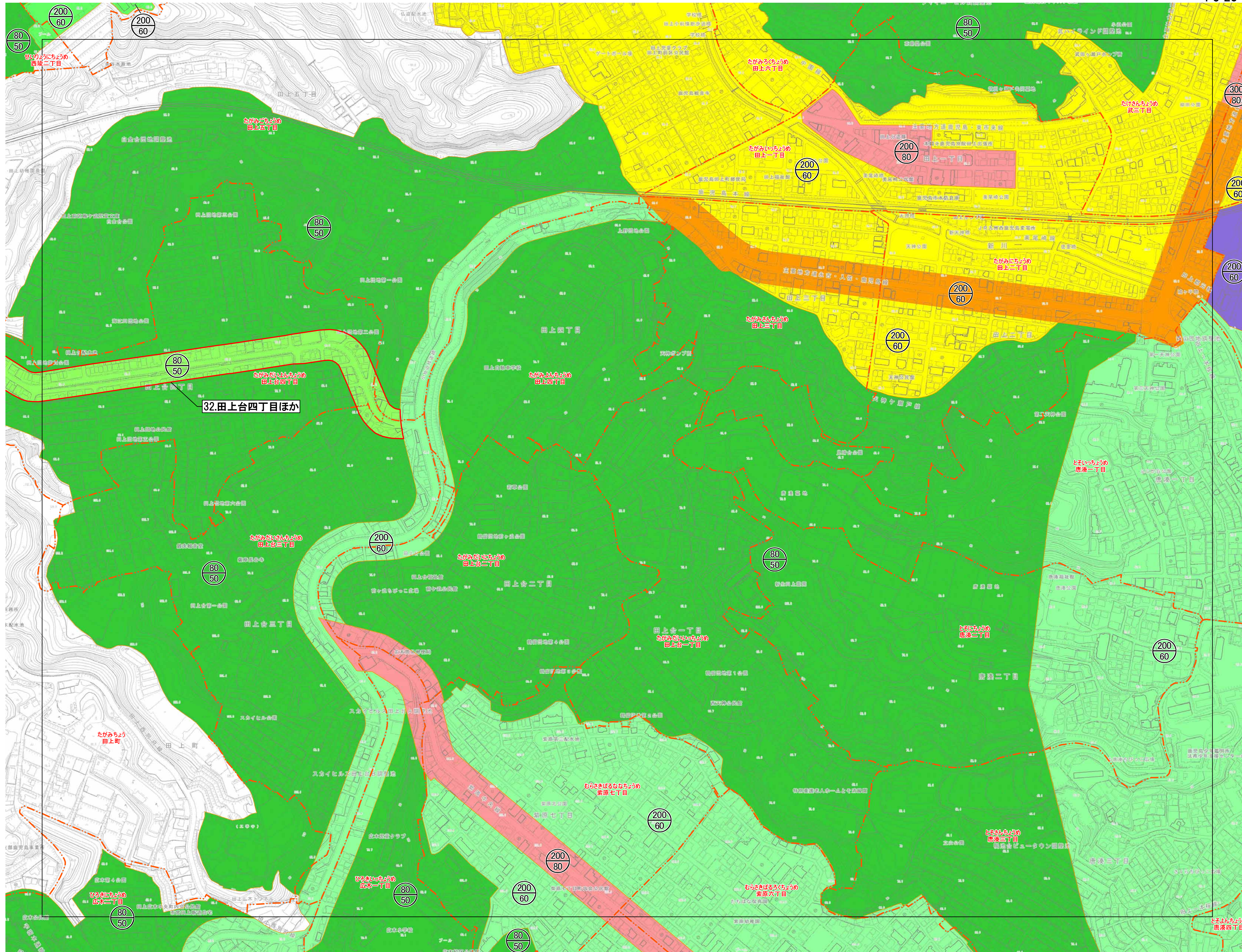
- 居住環境向上用途誘導地区を決定する区域
- 大字界
- 用途地域
 - 第一種低層住居専用地域
 - 第二種低層住居専用地域
 - 第一種中高層住居専用地域
 - 第二種中高層住居専用地域
 - 第一種住居地域

1:2,500



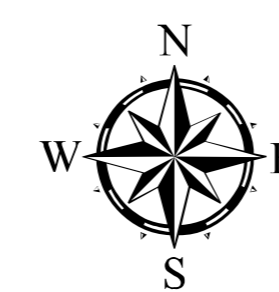
鹿児島都市計画 居住環境向上用途誘導地区の決定 (鹿児島市決定) 【計画図】 1/2, 500

PC-28-4



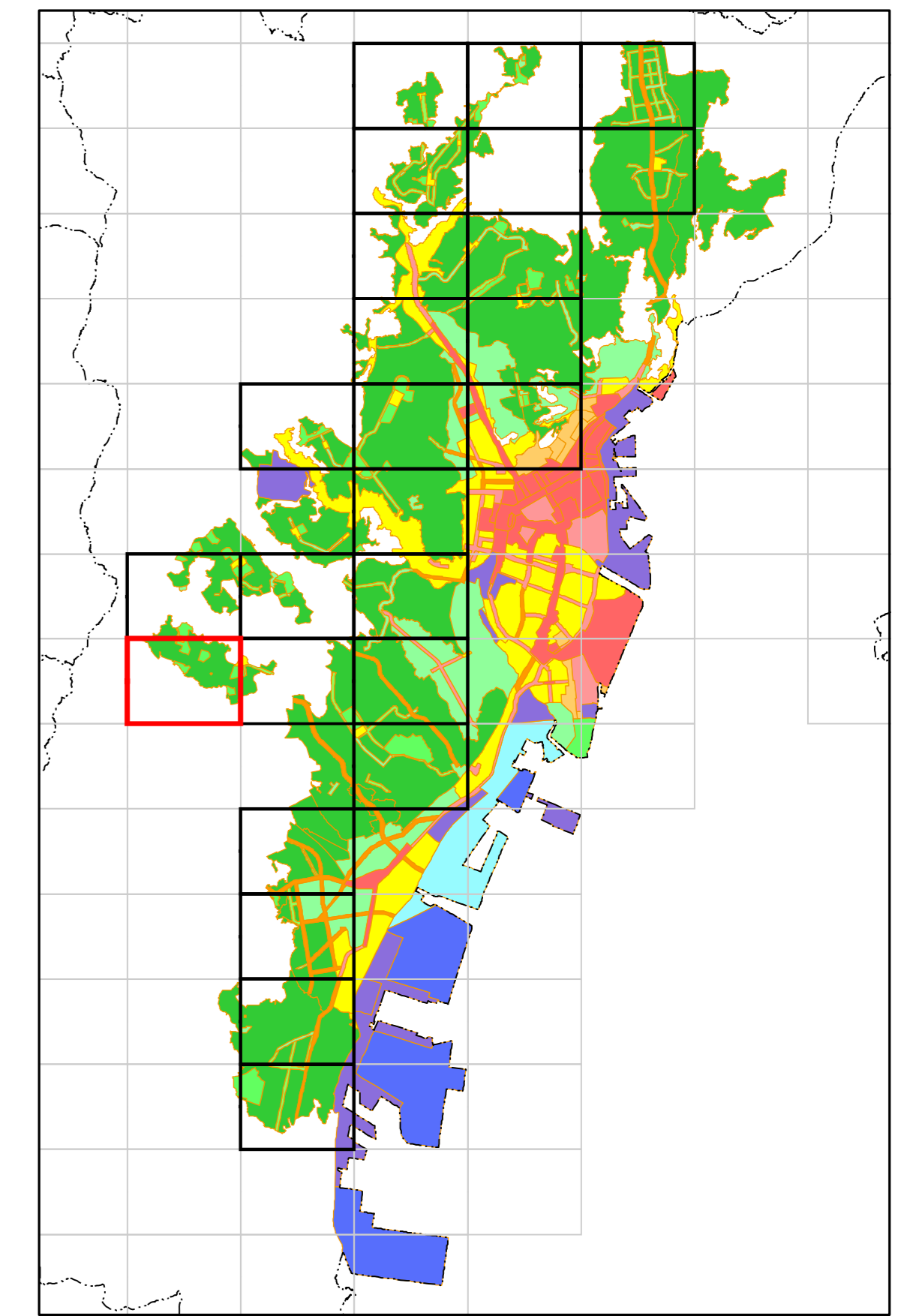
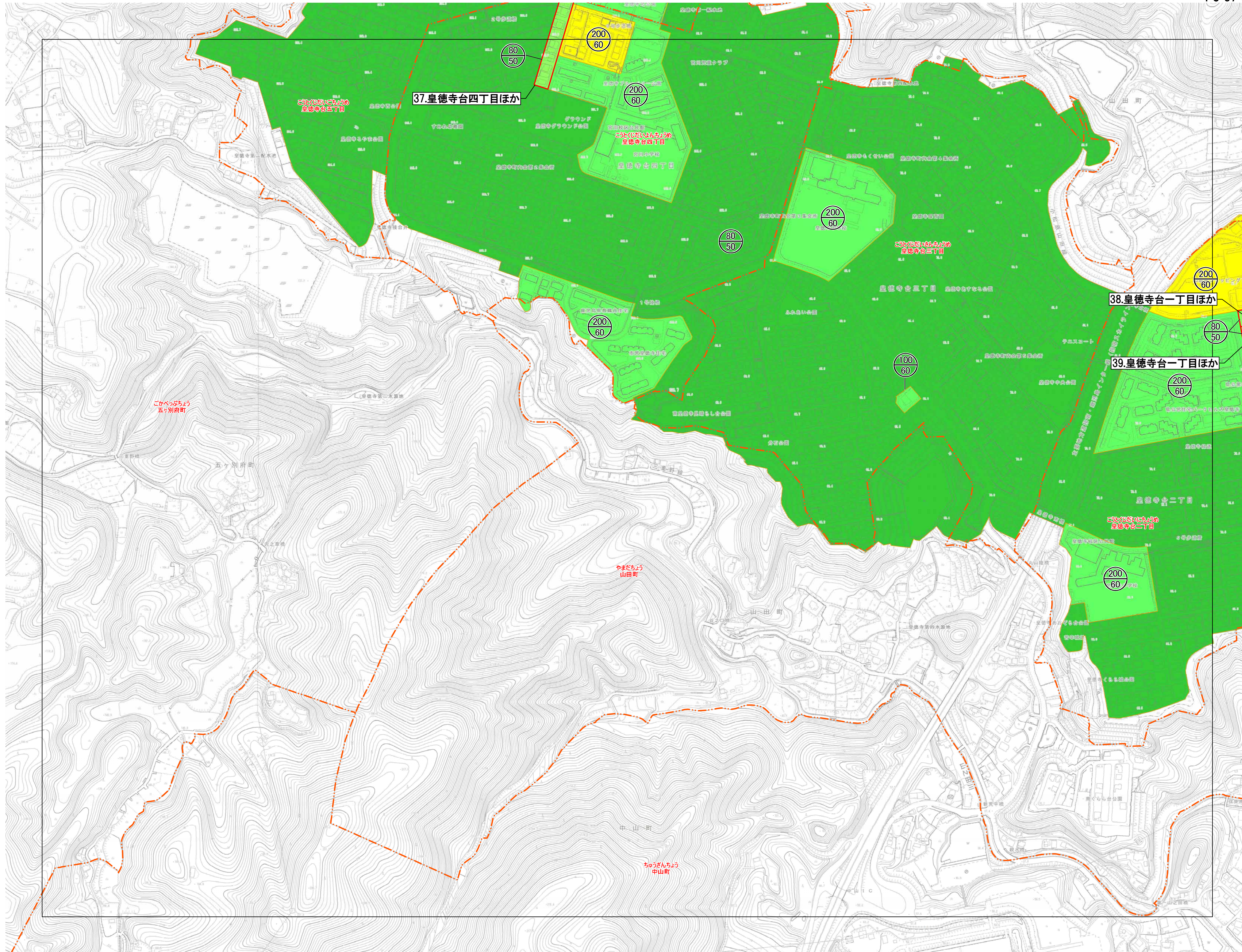
- 居住環境向上用途誘導地区を決定する区域
- 大字界
- 用途地域
- 第一種低層住居専用地域
- 第二種低層住居専用地域
- 第一種中高層住居専用地域
- 第二種中高層住居専用地域
- 第一種住居地域
- 準住居地域
- 近隣商業地域
- 準工業地域

1:2,500



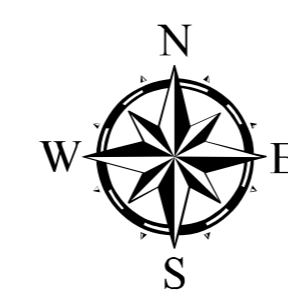
鹿児島都市計画 居住環境向上用途誘導地区の決定
 (鹿児島市決定)
 【計画図】 1/2, 500

PC-37-2

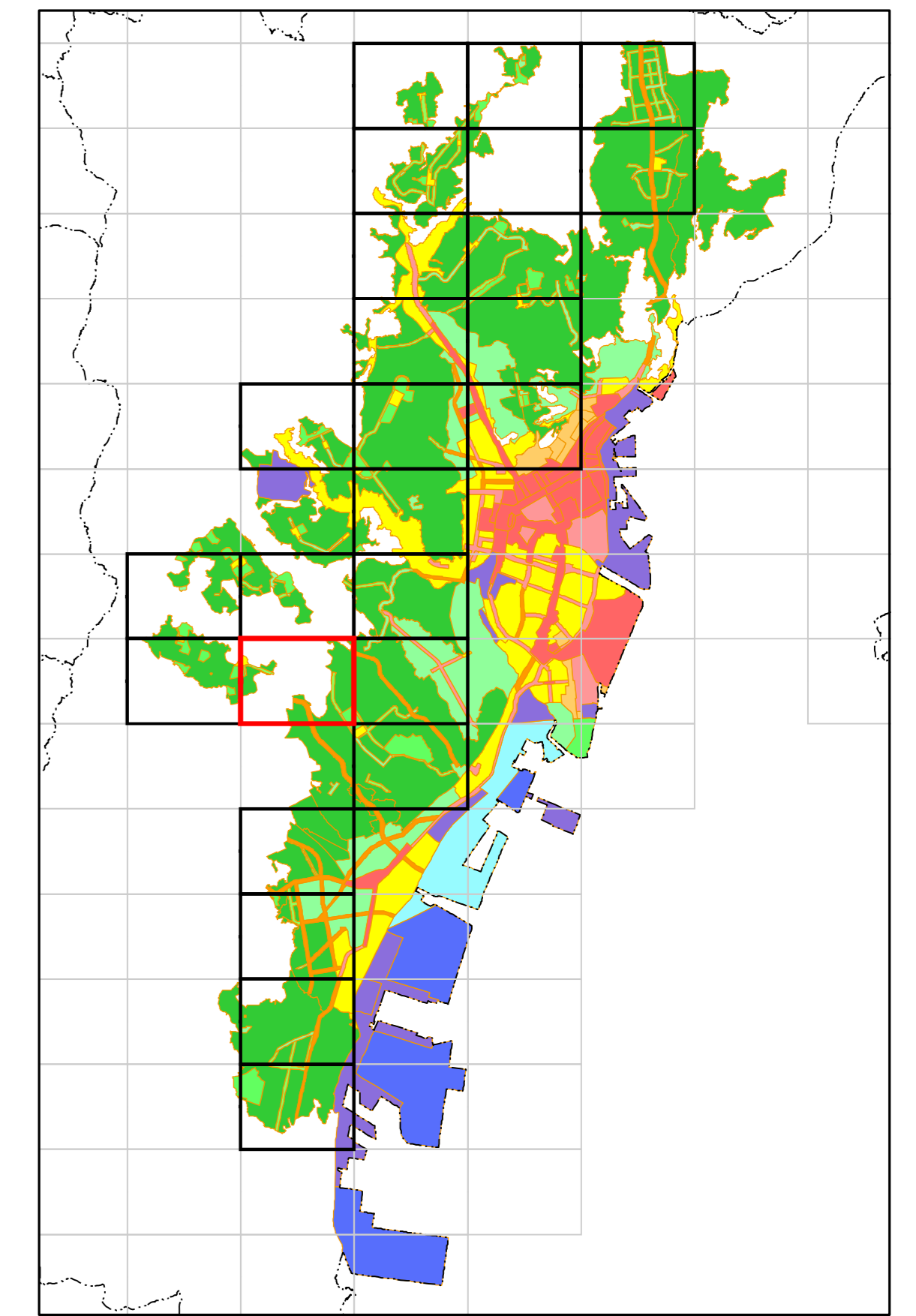
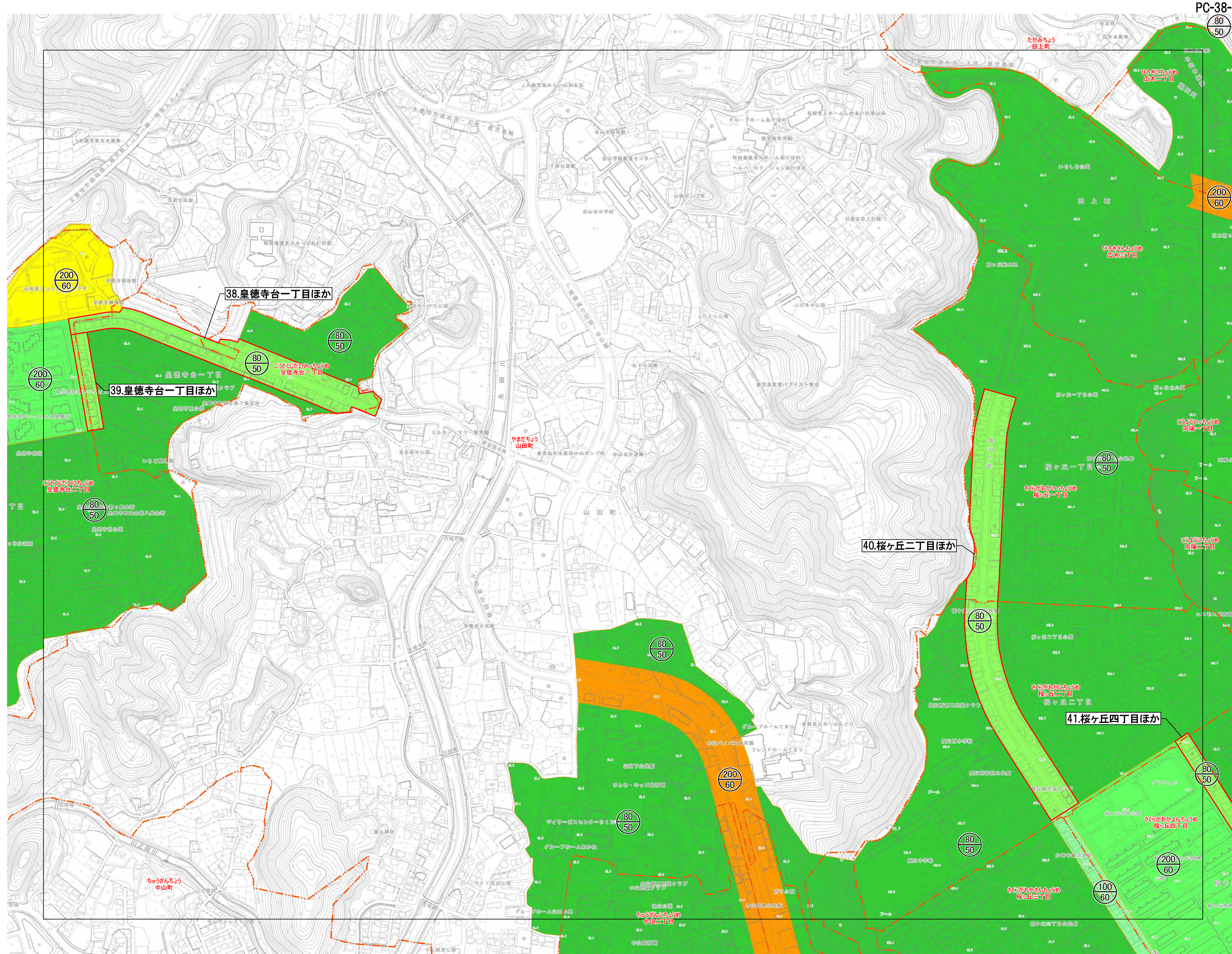


- 居住環境向上用途誘導地区を決定する区域
- 大字界
- 用途地域
 - 第一種低層住居専用地域
 - 第二種低層住居専用地域
 - 第一種中高層住居専用地域
 - 第一種住居地域

1:2,500

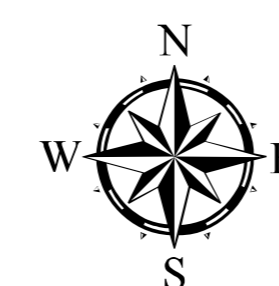



鹿児島都市計画 居住環境向上用途誘導地区の決定 (鹿児島市決定) 【計画図】 1/2, 500



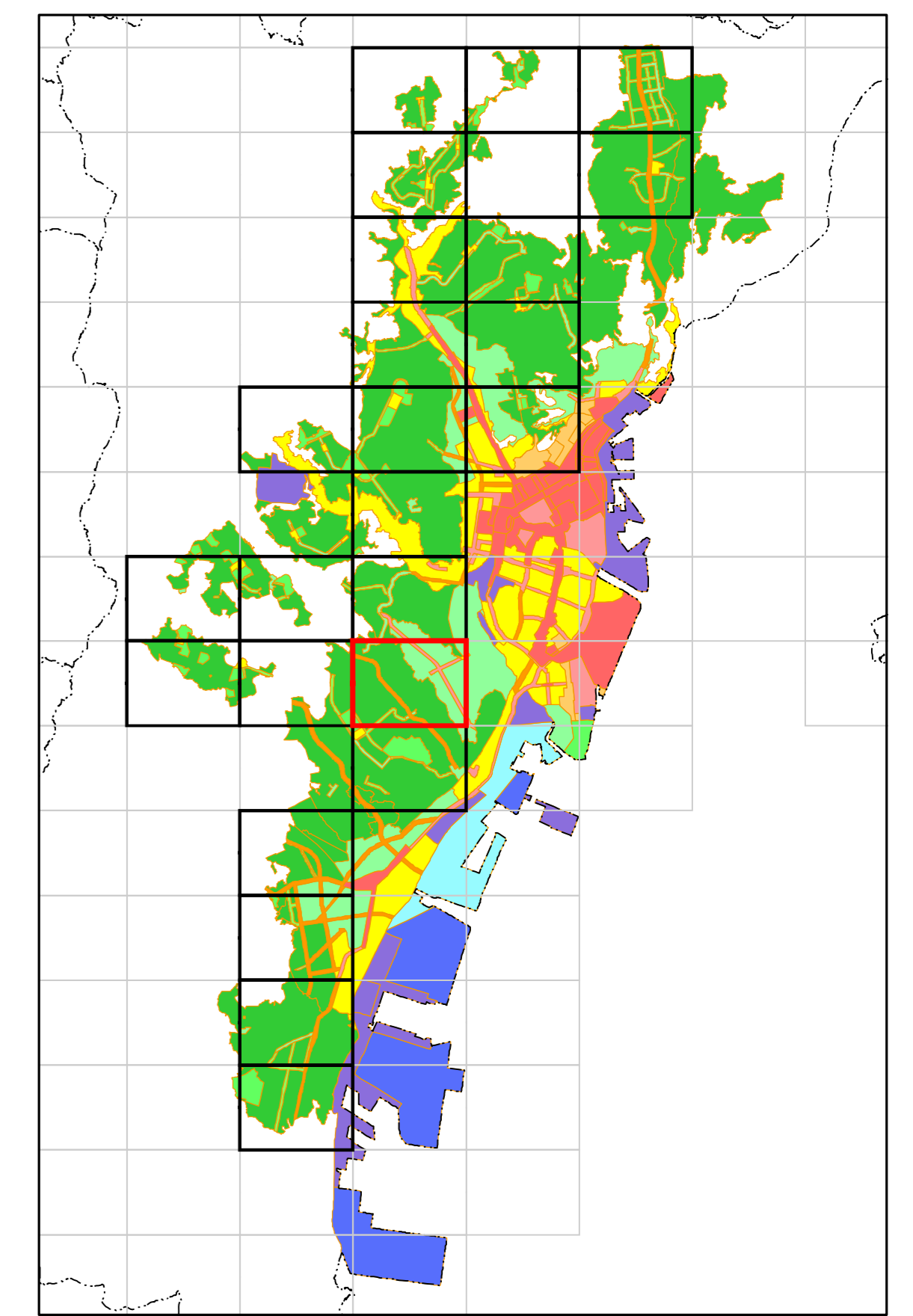
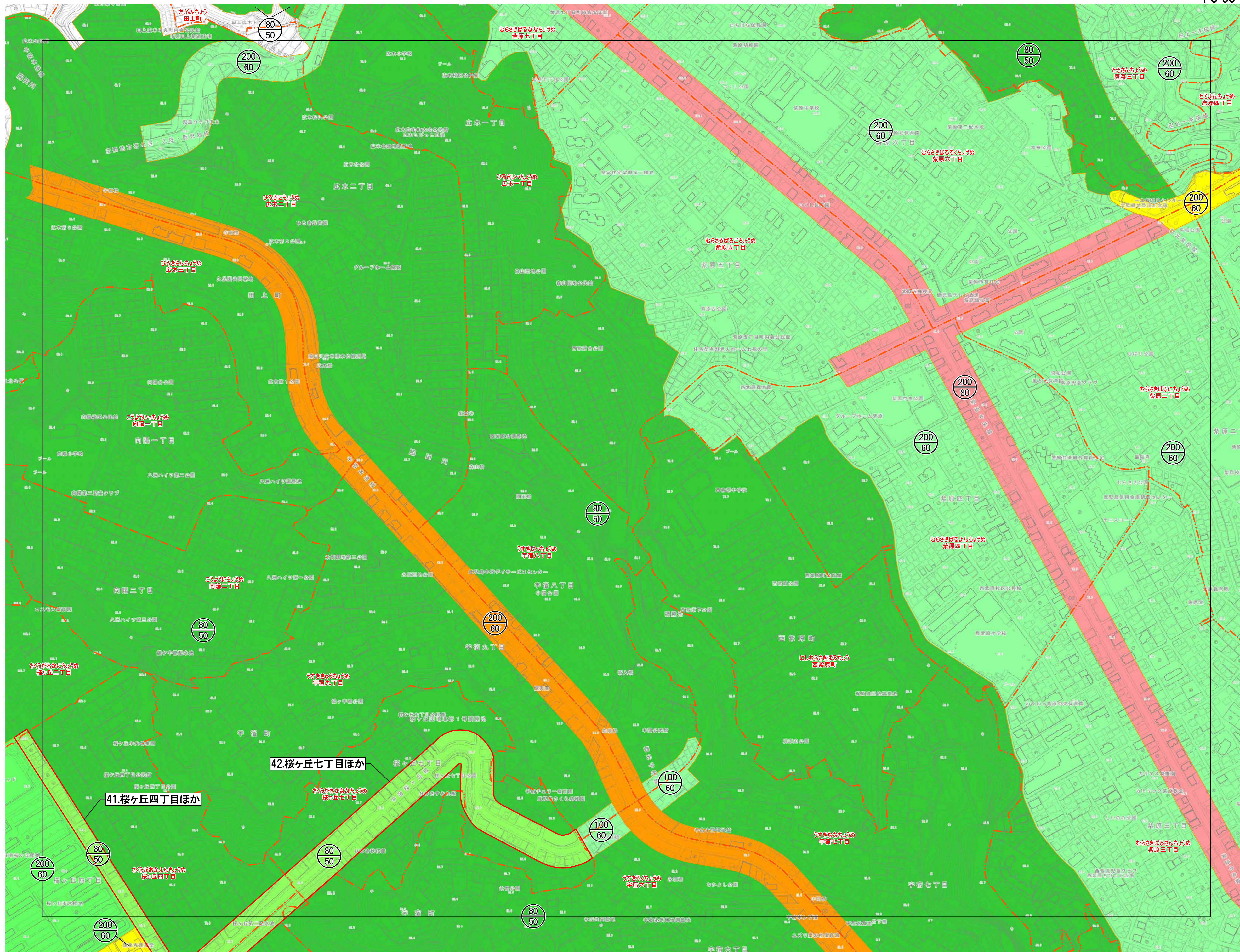
- 居住環境向上用途誘導地区を決定する区域
- 大字界
- 用途地域
- 第一種低層住居専用地域
- 第二種低層住居専用地域
- 第一種中高層住居専用地域
- 第二種中高層住居専用地域
- 第一種住居地域
- 準住居地域

1:2,500



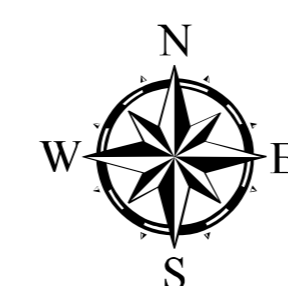

鹿児島都市計画 居住環境向上用途誘導地区の決定 (鹿児島市決定) 【計画図】 1/2, 500

PC-38-2



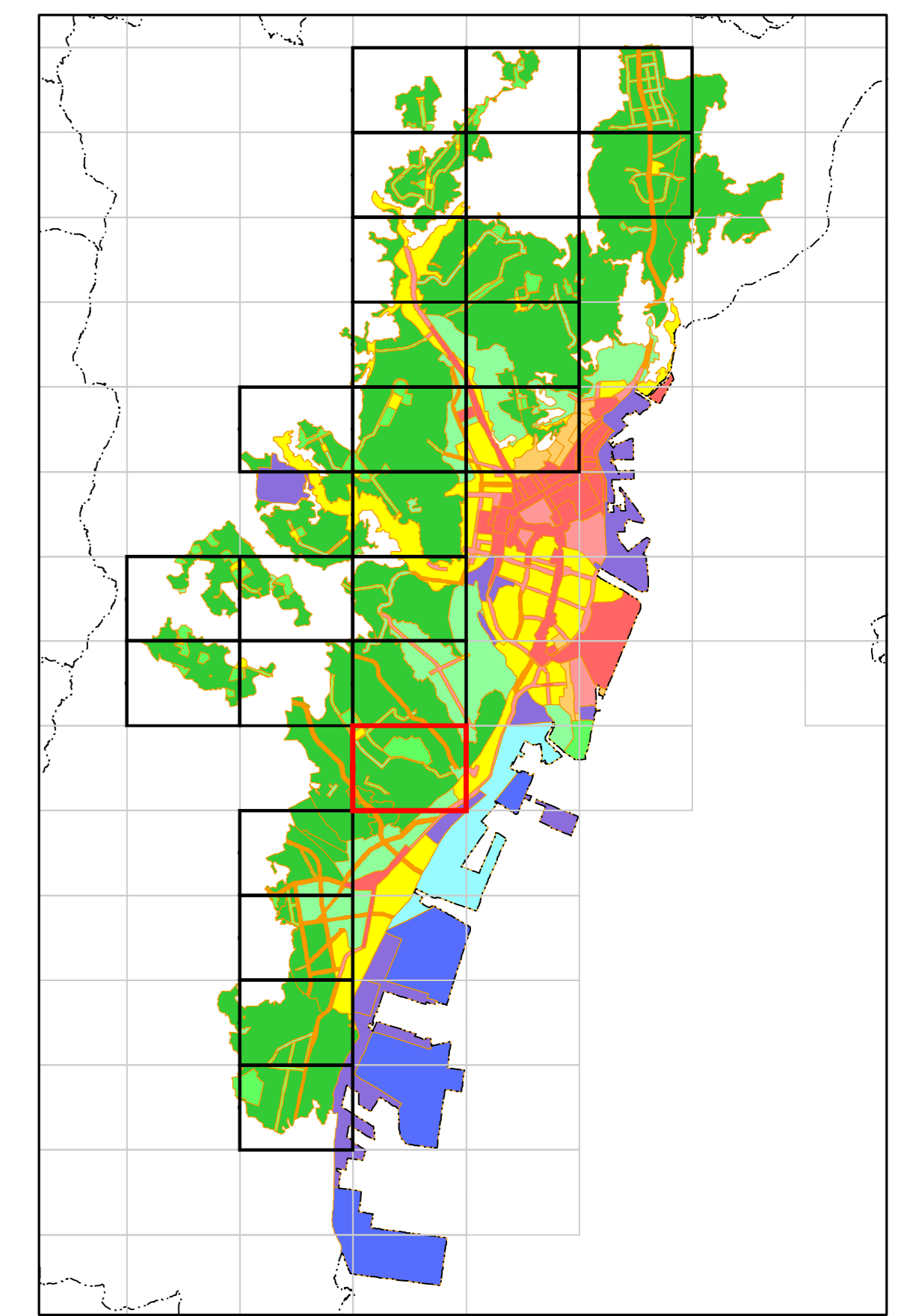
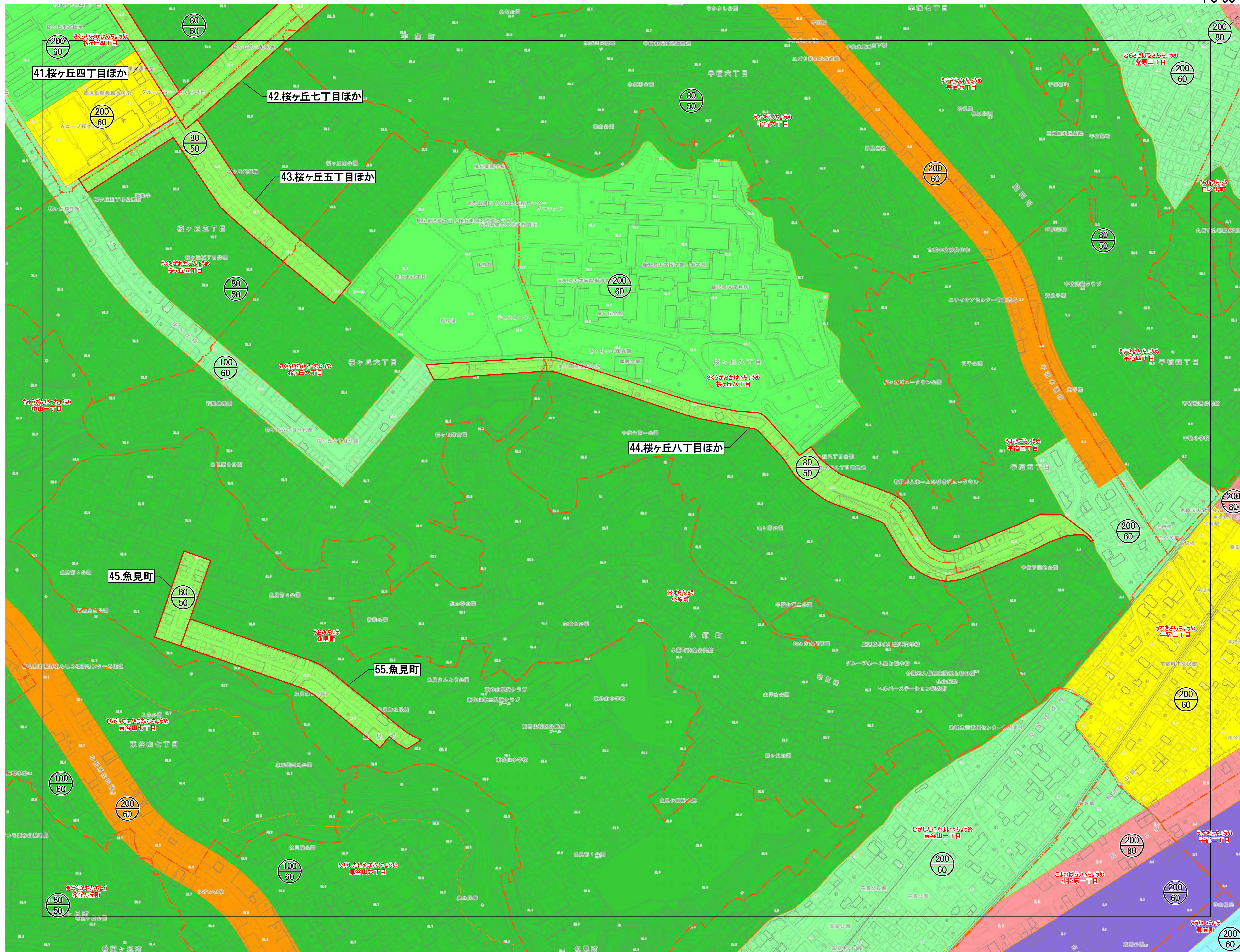
- 居住環境向上用途誘導地区を決定する区域
- 大字界
- 用途地域
 - 第一種低層住居専用地域
 - 第二種低層住居専用地域
 - 第一種中高層住居専用地域
 - 第二種中高層住居専用地域
 - 第一種住居地域
 - 準住居地域
 - 近隣商業地域

1:2,500



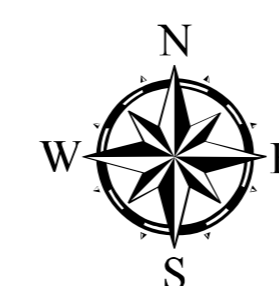

鹿児島都市計画 居住環境向上用途誘導地区の決定 (鹿児島市決定) 【計画図】 1/2, 500

PC-38-4



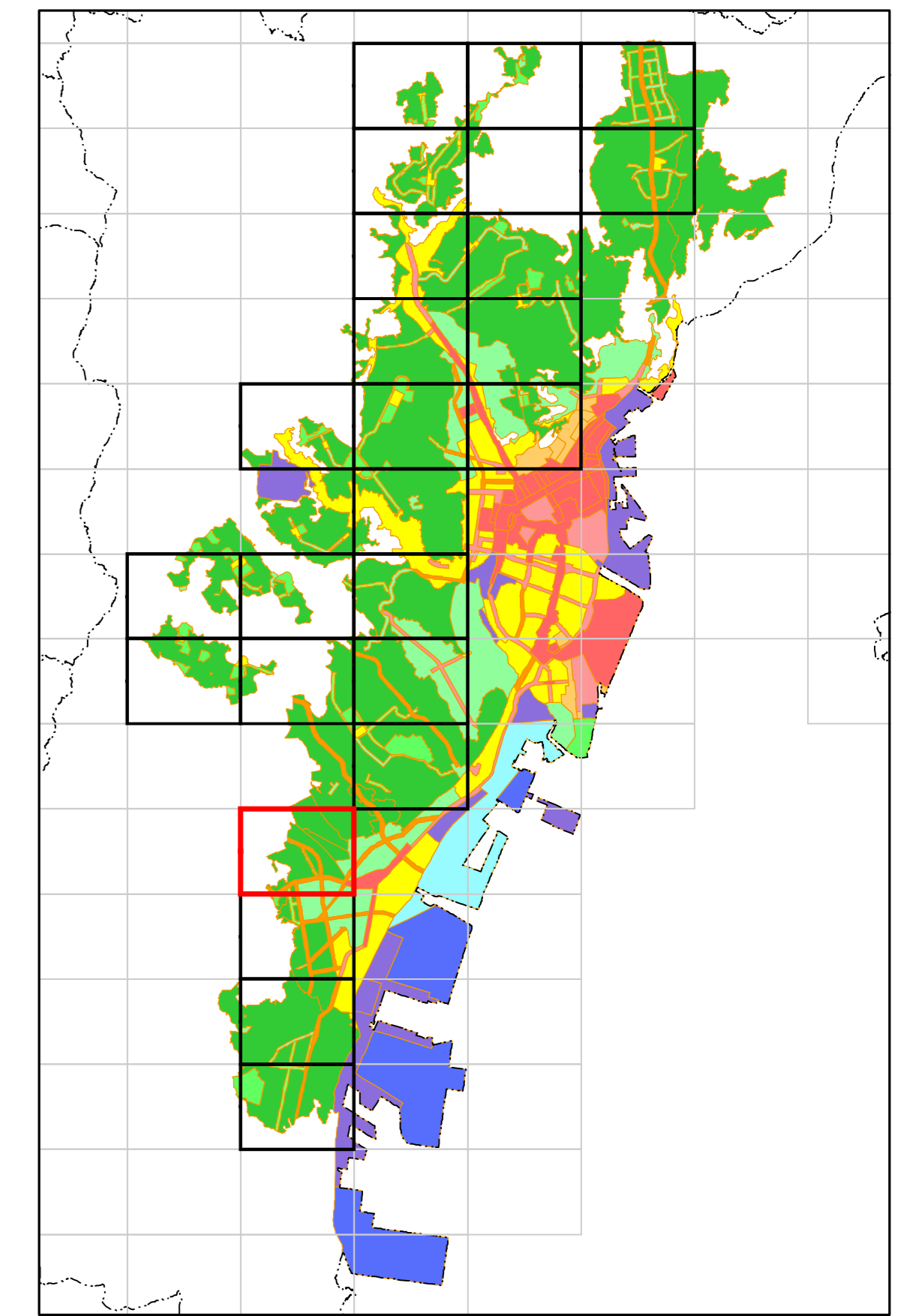
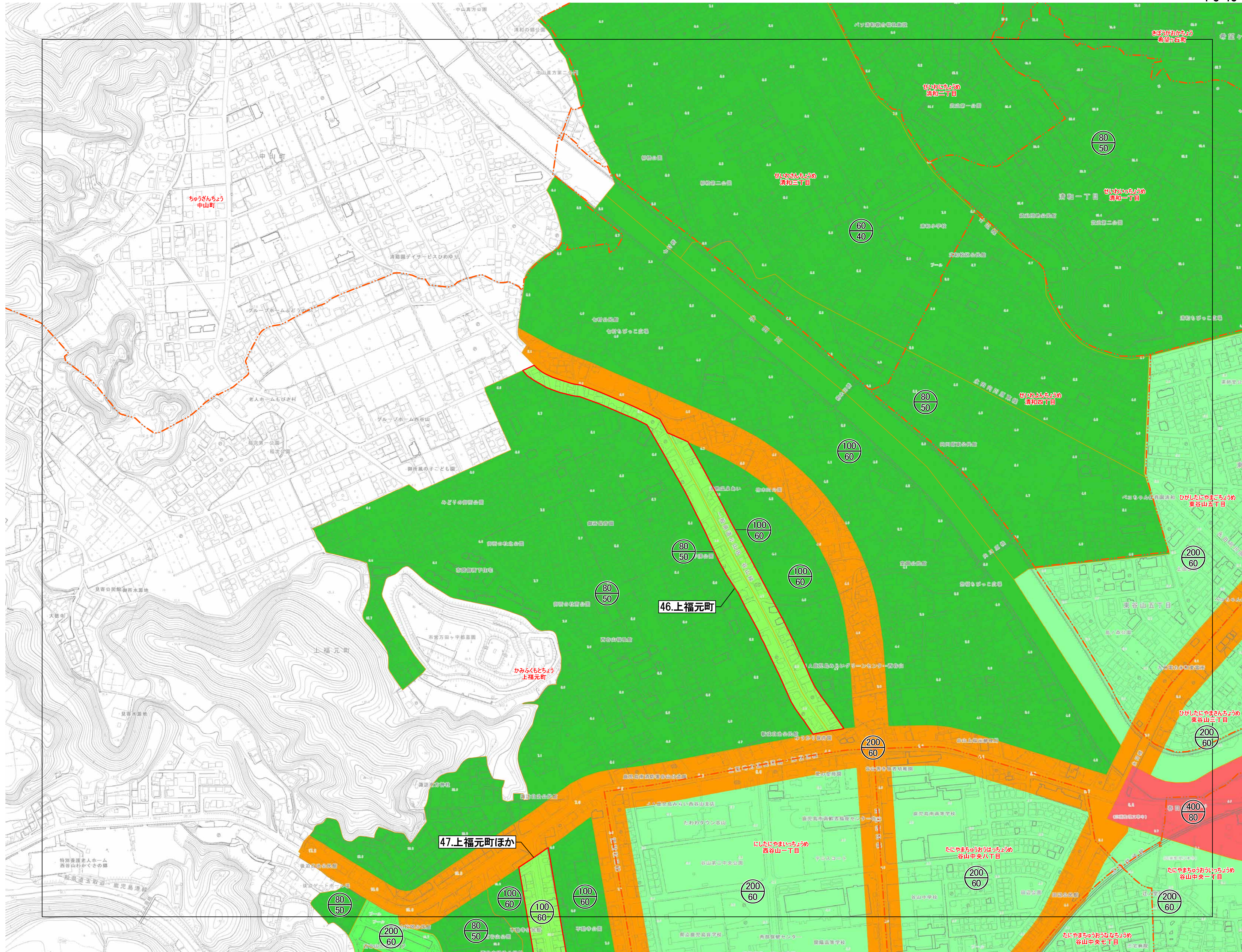
- 居住環境向上用途誘導地区を決定する区域
- 大字界
- 用途地域
 - 第一種低層住居専用地域
 - 第二種低層住居専用地域
 - 第一種中高層住居専用地域
 - 第二種中高層住居専用地域
 - 第一種住居地域
 - 準住居地域
 - 近隣商業地域
 - 準工業地域
 - 工業地域

1:2,500



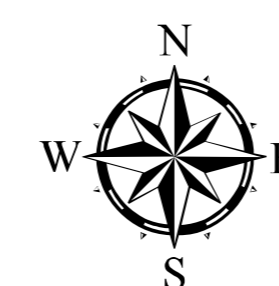

鹿児島都市計画 居住環境向上用途誘導地区の決定 (鹿児島市決定) 【計画図】 1/2, 500

PC-48-1



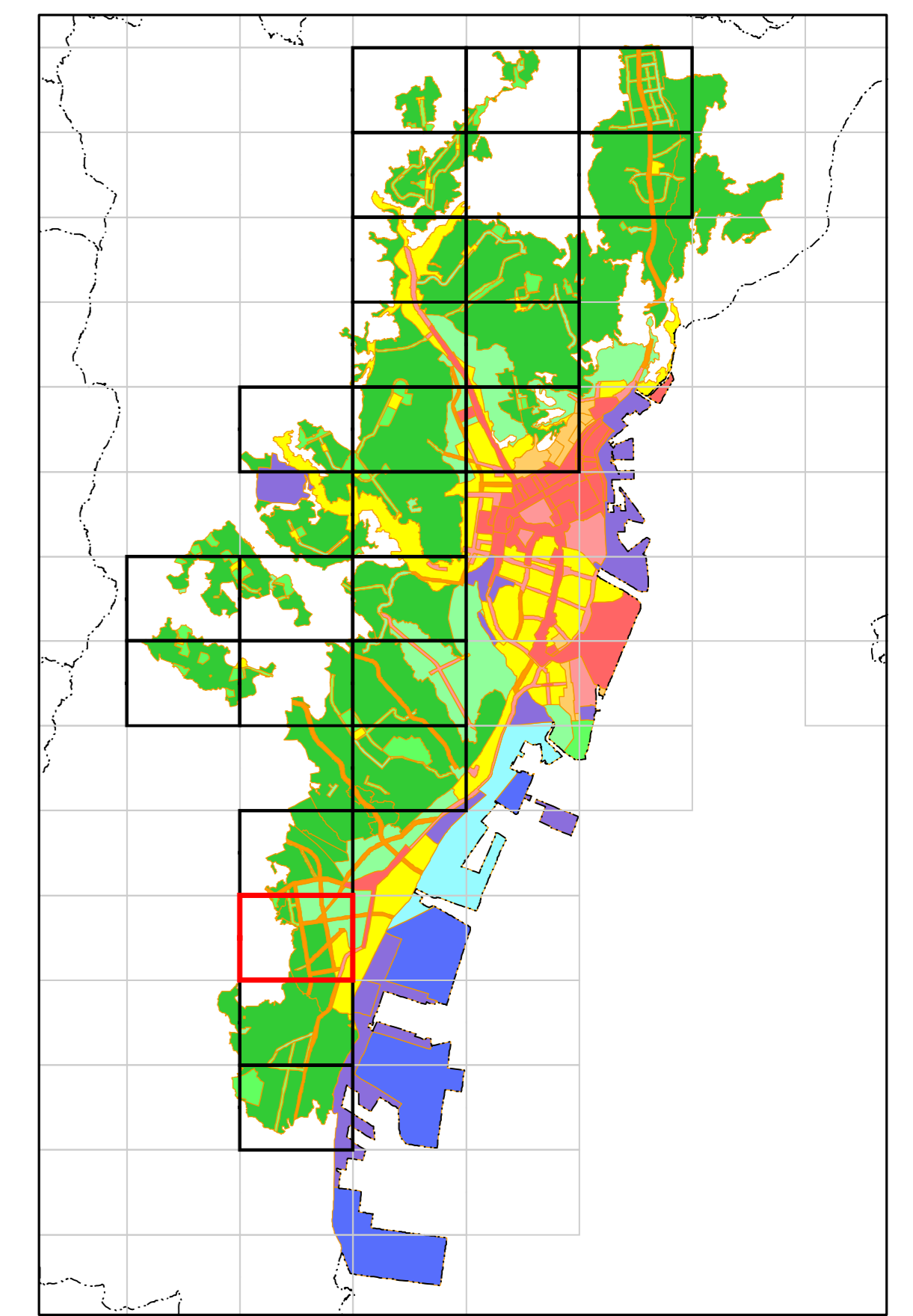
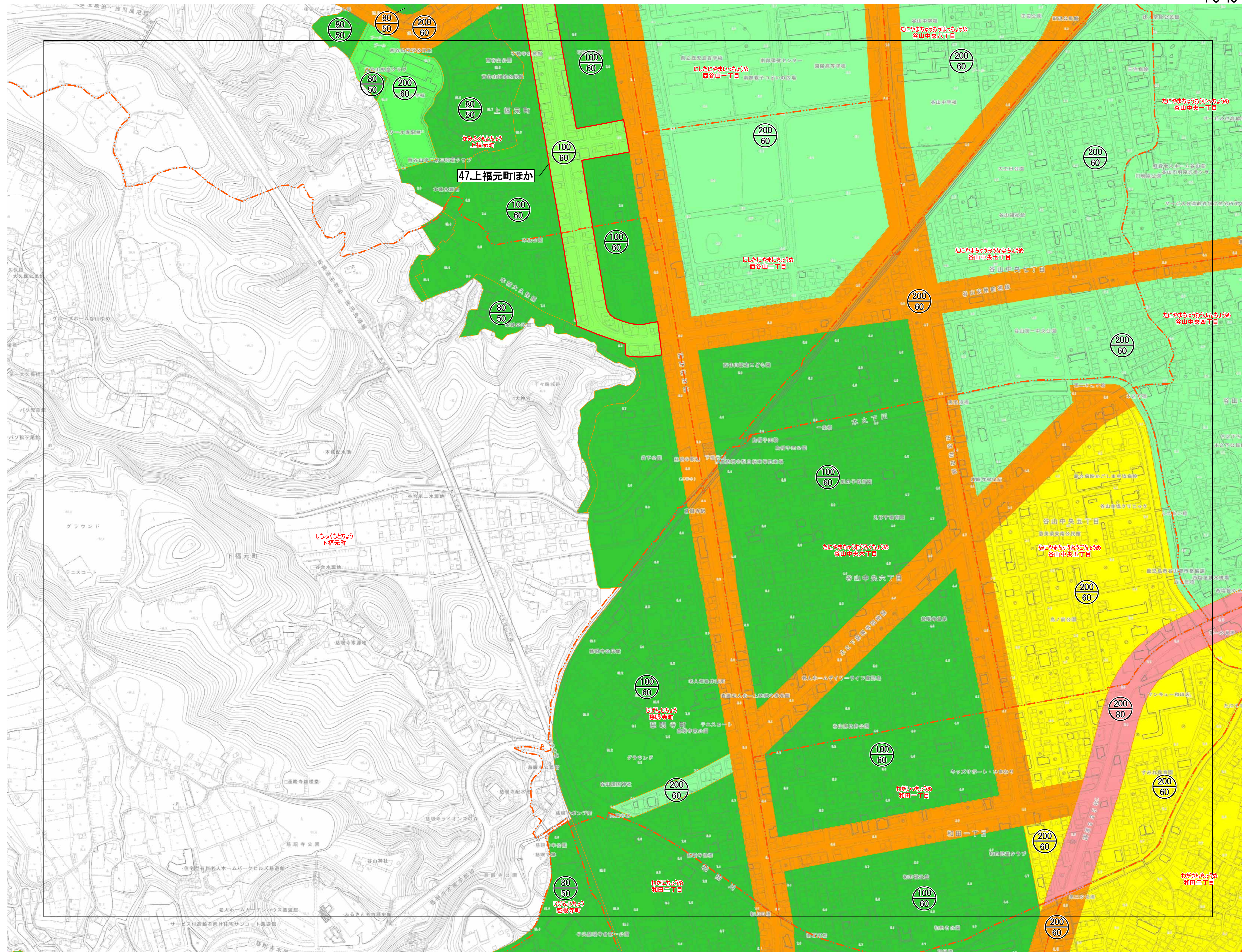
- 居住環境向上用途誘導地区を決定する区域
- 大字界
- 用途地域
- 第一種低層住居専用地域
- 第二種低層住居専用地域
- 第一種中高層住居専用地域
- 第二種中高層住居専用地域
- 準住居地域
- 商業地域

1:2,500



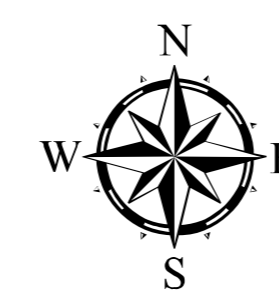
鹿児島都市計画 居住環境向上用途誘導地区の決定 (鹿児島市決定) 【計画図】 1/2, 500

PC-48-3



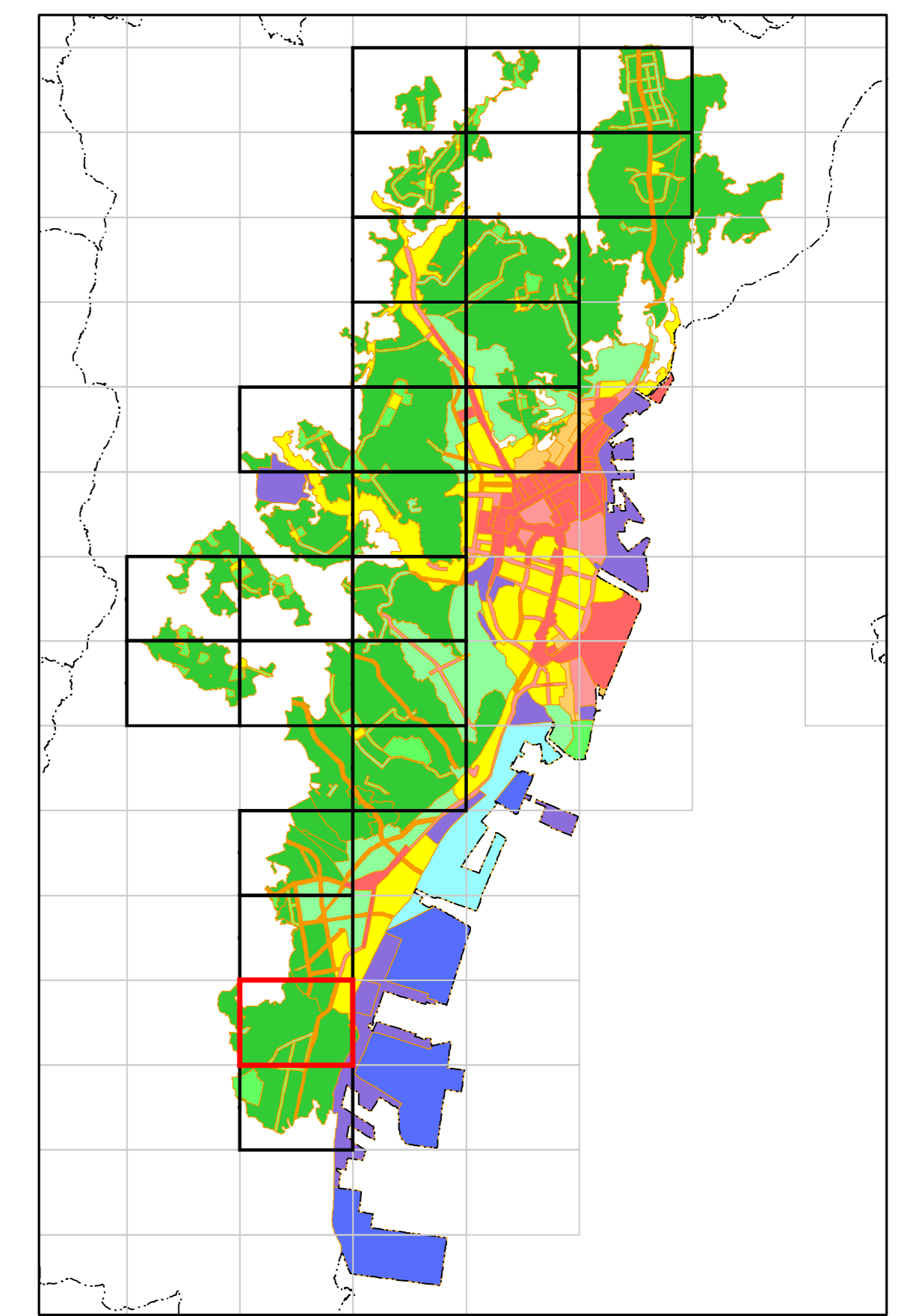
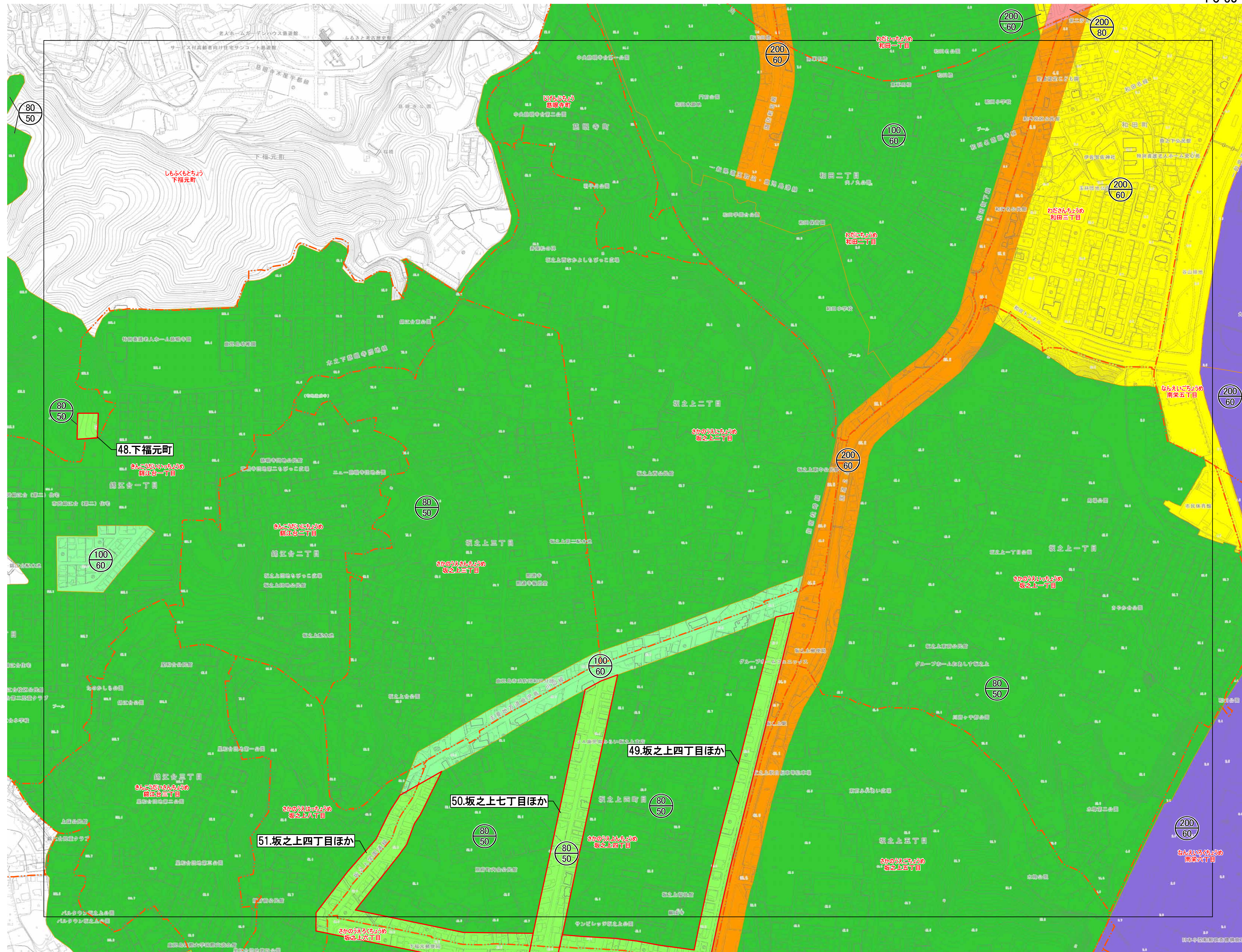
- 居住環境向上用途誘導地区を決定する区域
- 大字界
- 用途地域
 - 第一種低層住居専用地域
 - 第二種低層住居専用地域
 - 第一種中高層住居専用地域
 - 第二種中高層住居専用地域
 - 第一種住居地域
 - 準住居地域
 - 近隣商業地域

1:2,500



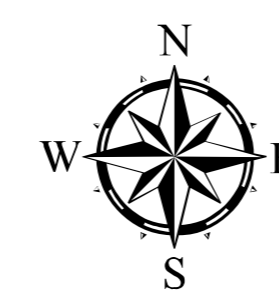
鹿児島都市計画 居住環境向上用途誘導地区の決定 (鹿児島市決定) 【計画図】 1/2, 500

PC-58-1



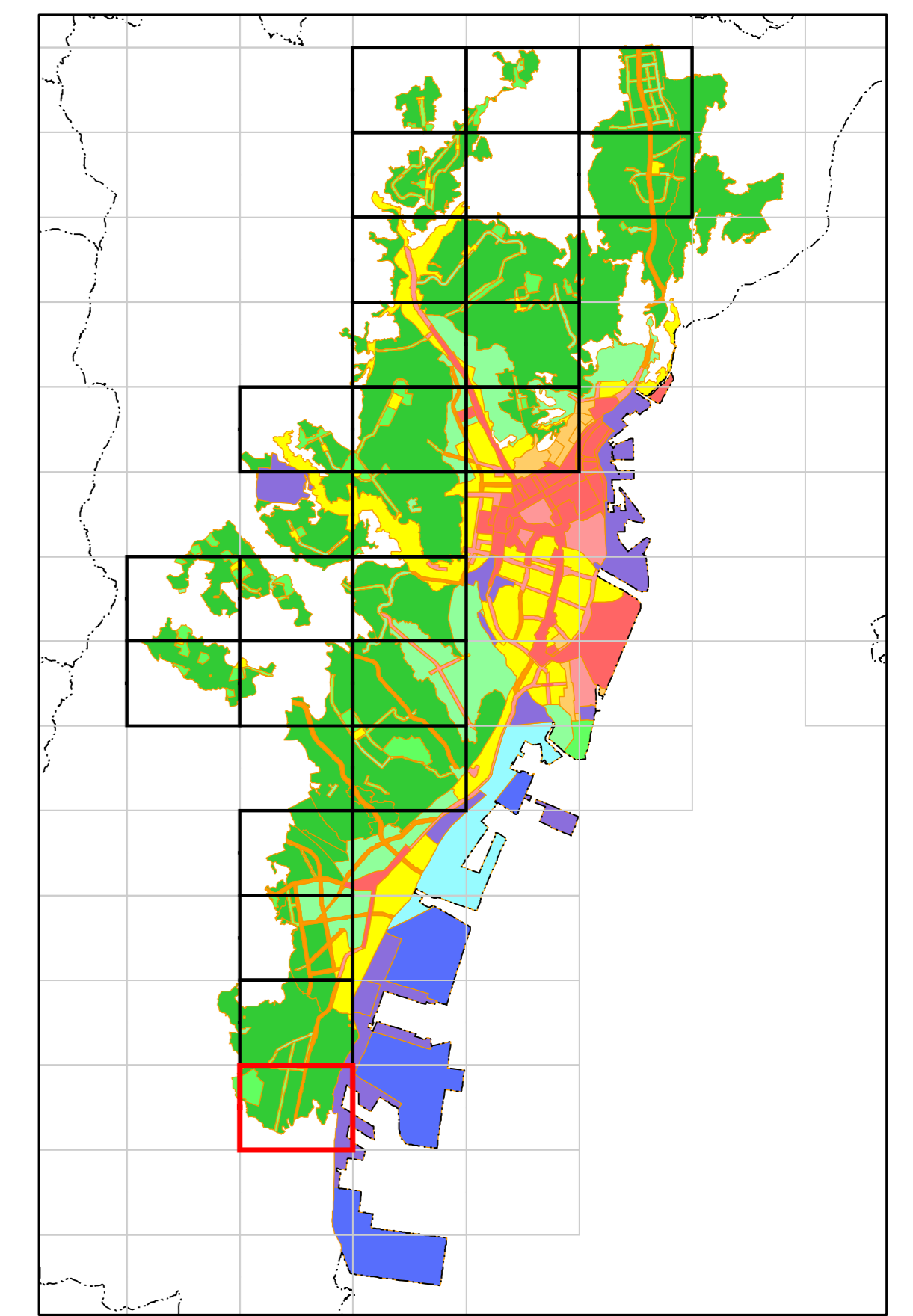
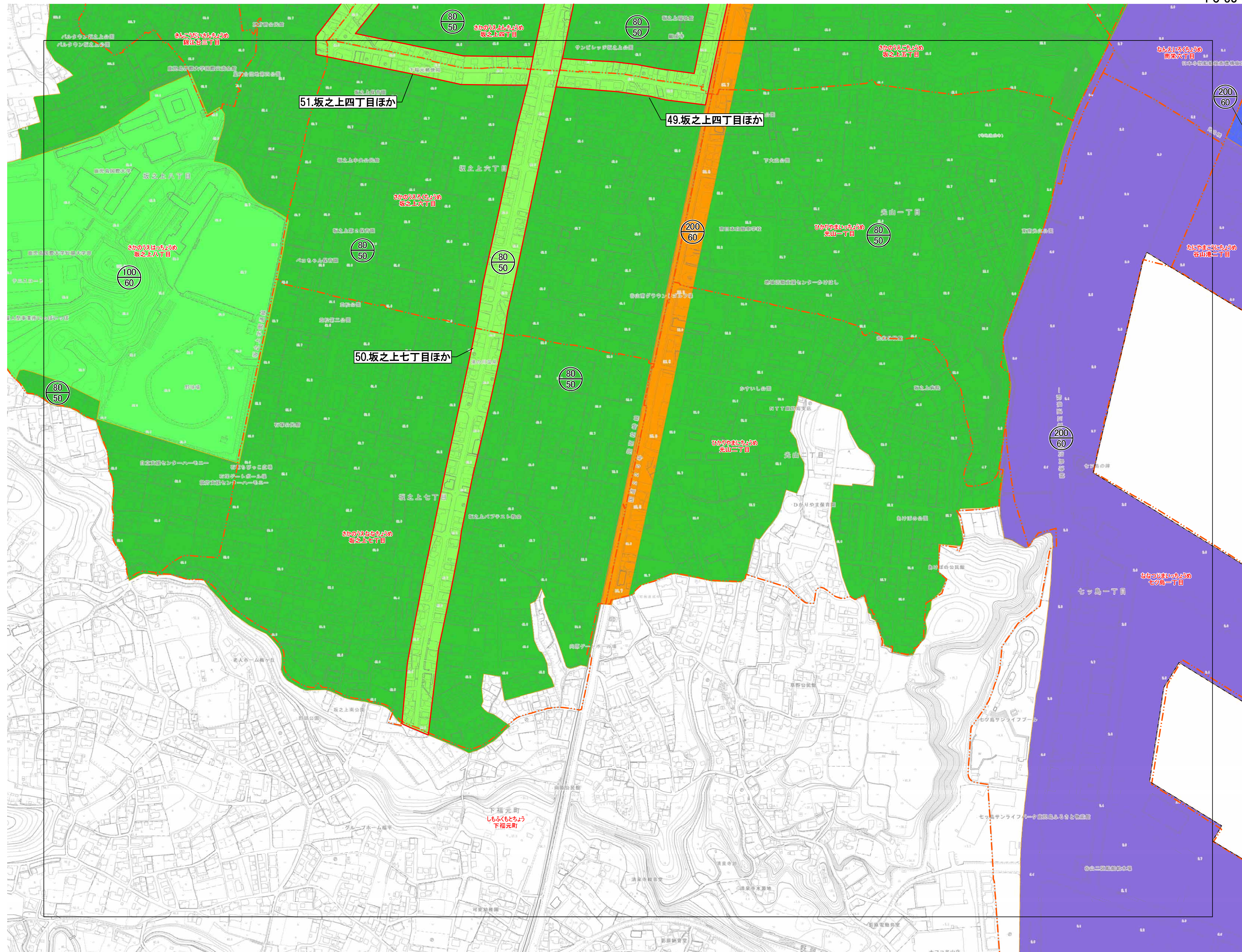
- 居住環境向上用途誘導地区を決定する区域
- 大字界
- 用途地域
 - 第一種低層住居専用地域
 - 第二種低層住居専用地域
 - 第一種中高層住居専用地域
 - 第二種中高層住居専用地域
 - 第一種住居地域
 - 準住居地域
 - 近隣商業地域
 - 準工業地域

1:2,500



鹿児島都市計画 居住環境向上用途誘導地区の決定 (鹿児島市決定) 【計画図】 1/2, 500

PC-58-3



- 居住環境向上用途誘導地区を決定する区域
- 大字界
- 用途地域
- 第一種低層住居専用地域
- 第二種低層住居専用地域
- 第一種中高層住居専用地域
- 準住居地域
- 準工業地域
- 工業専用地域

1:2,500

