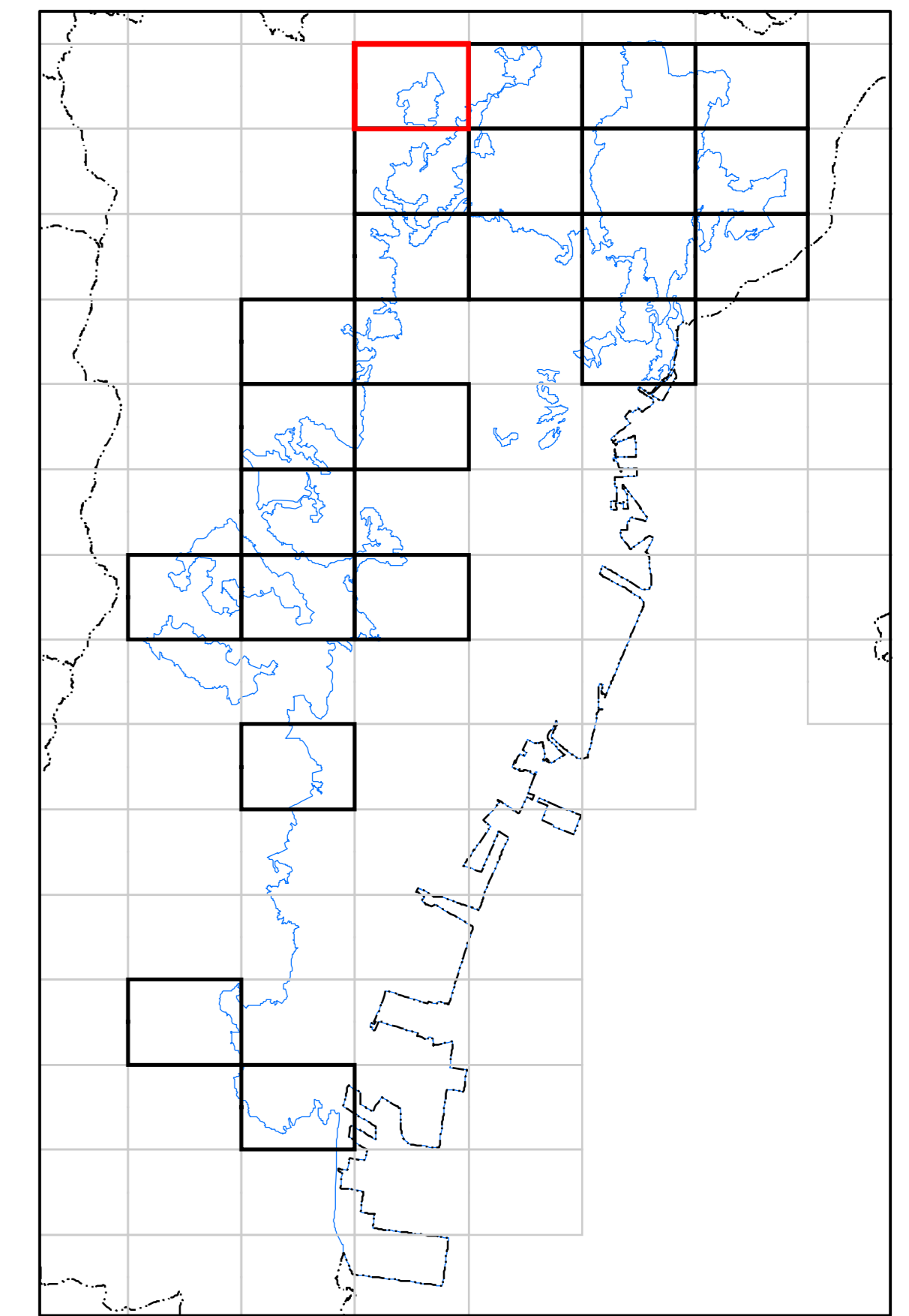
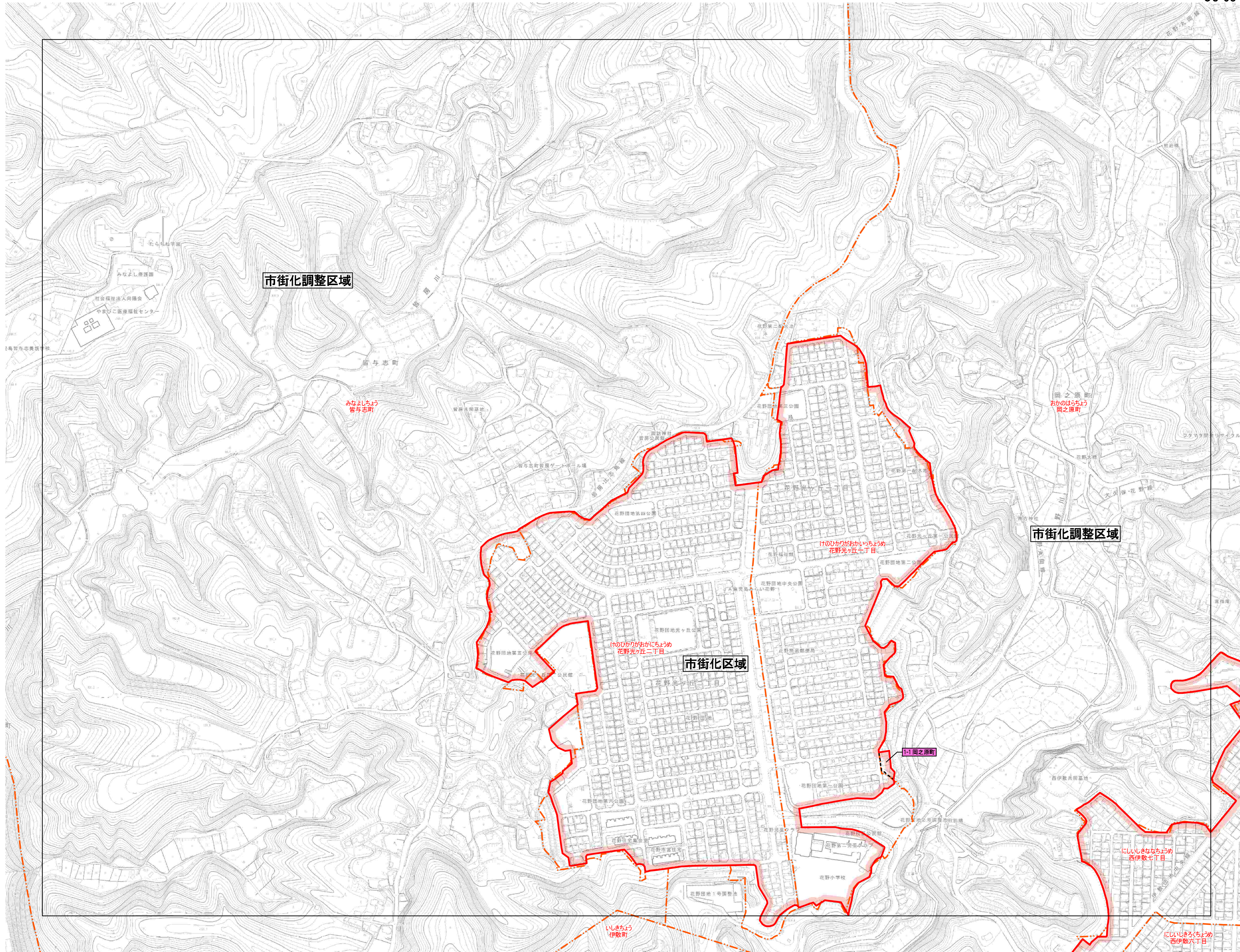


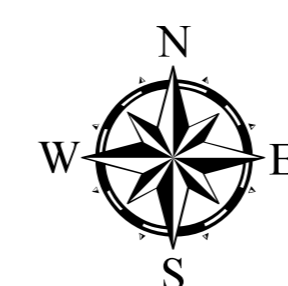

鹿児島都市計画 市街化区域と市街化調整区域との区分の変更  
 (鹿児島県決定)  
 【計画図】 1/2, 500

0C-98-4



- 変更後の区域
- - - - 変更前の区域
- - - - 大字界

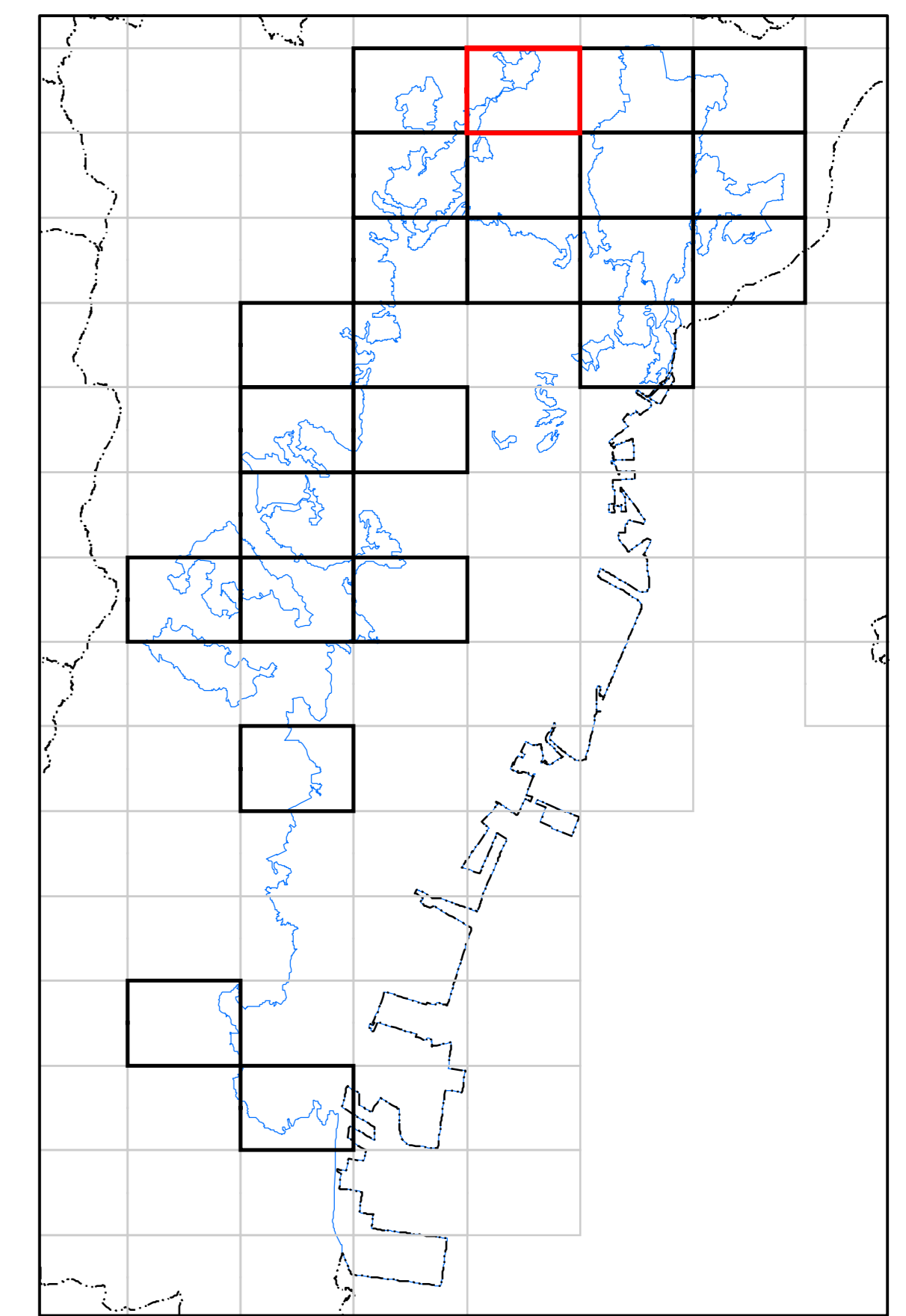
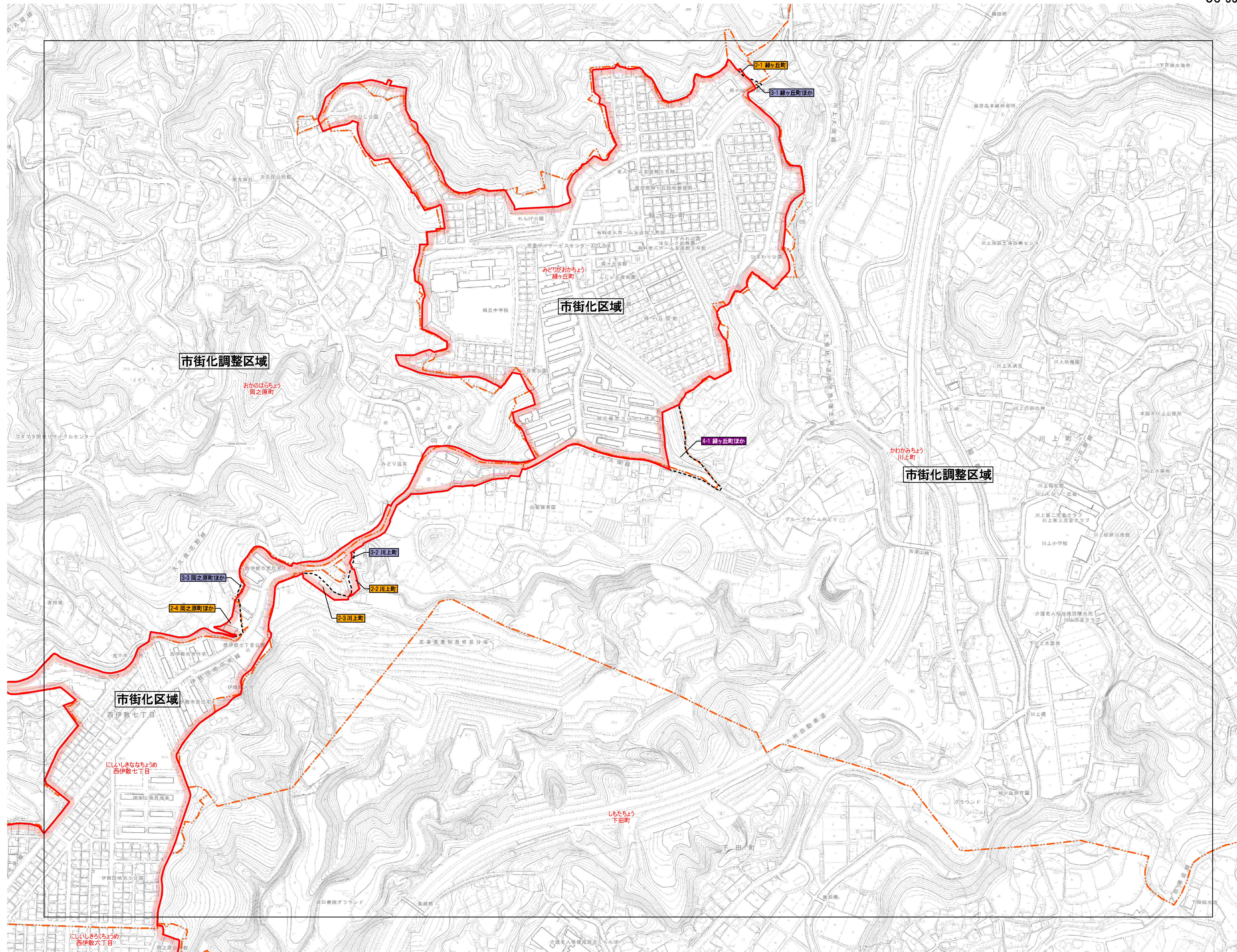
1:2,500





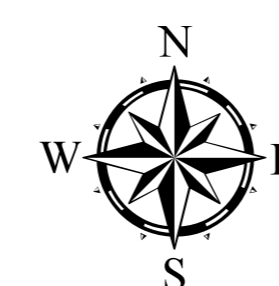

# 鹿児島都市計画 市街化区域と市街化調整区域との区分の変更 (鹿児島県決定) 【計画図】 1/2, 500

OC-99-3



- 変更後の区域
- - - 変更前の区域
- 大字界

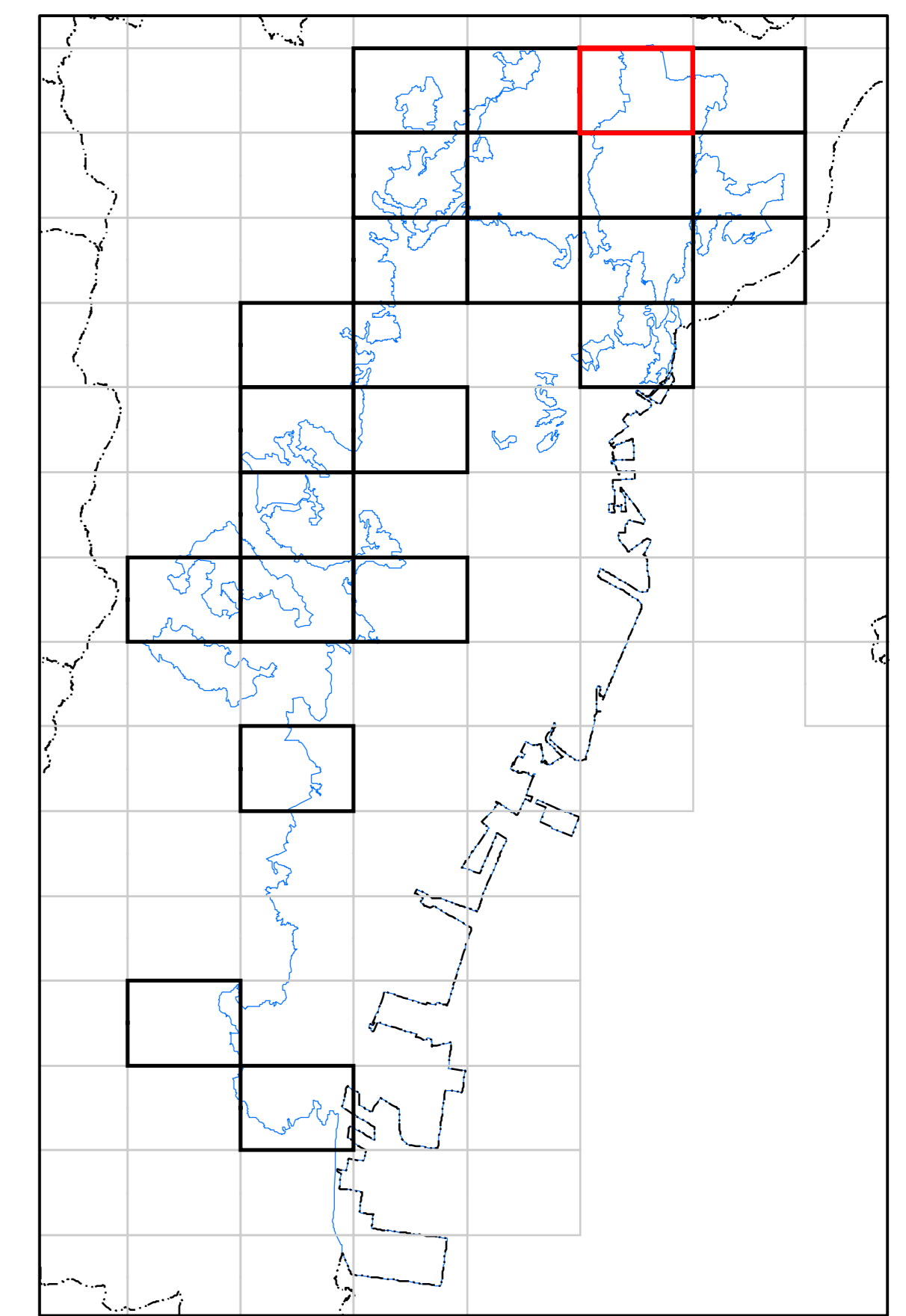
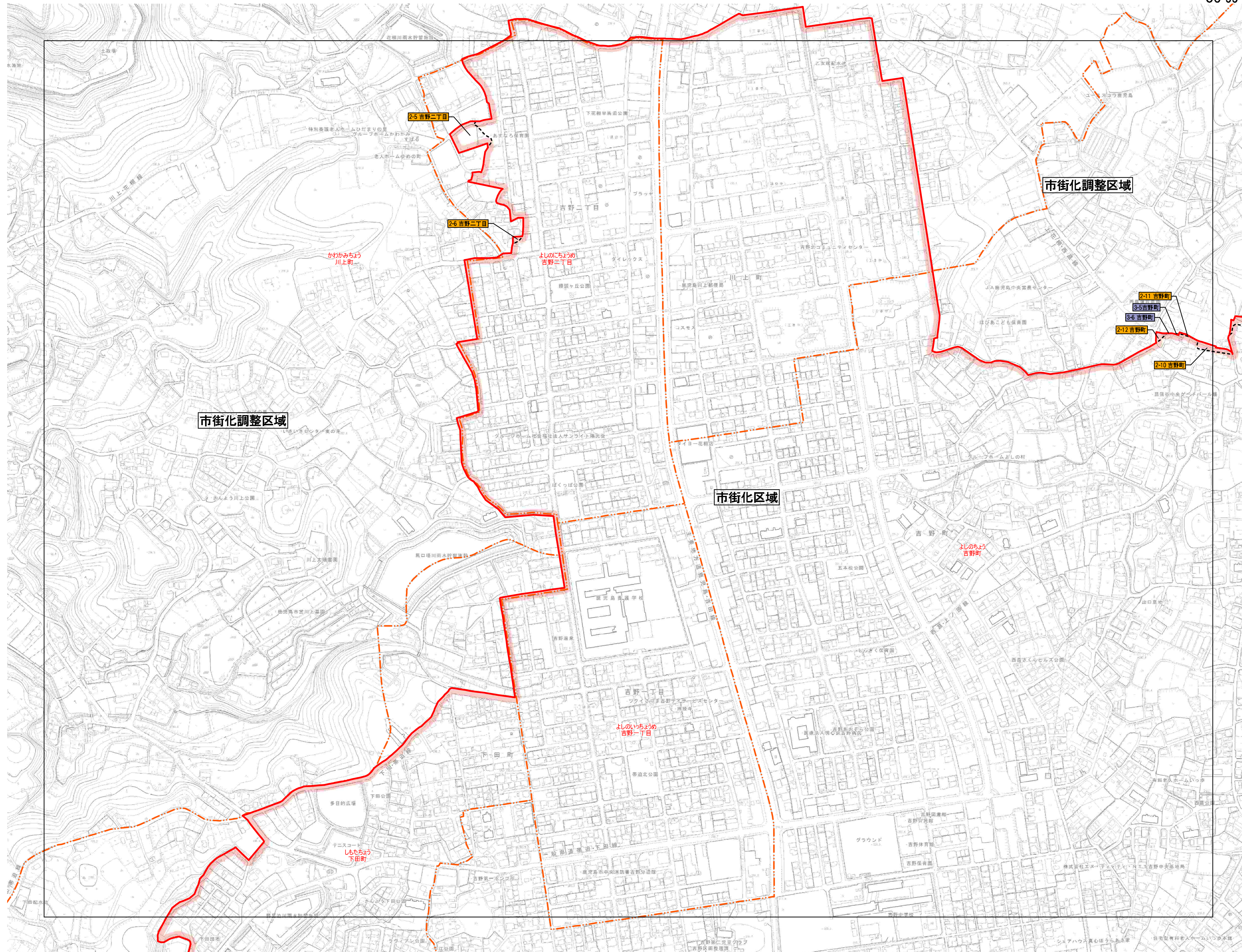
1:2,500





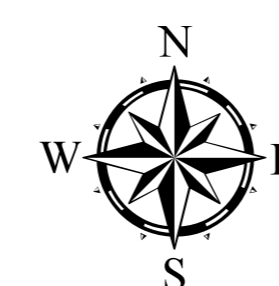

# 鹿児島都市計画 市街化区域と市街化調整区域との区分の変更 (鹿児島県決定) 【計画図】 1/2, 500

OC-99-4



- 変更後の区域
- - - 変更前の区域
- - - 大字界

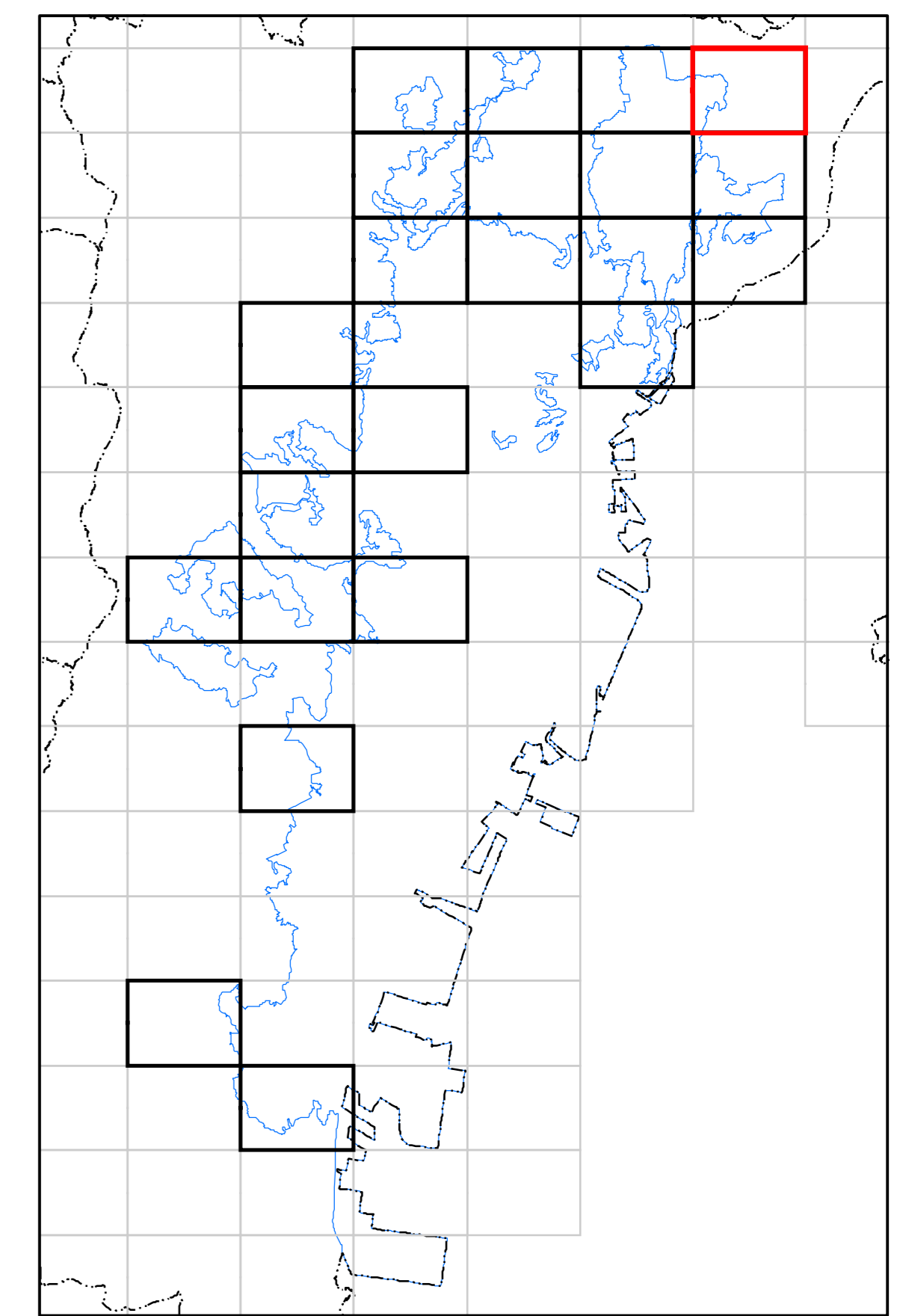
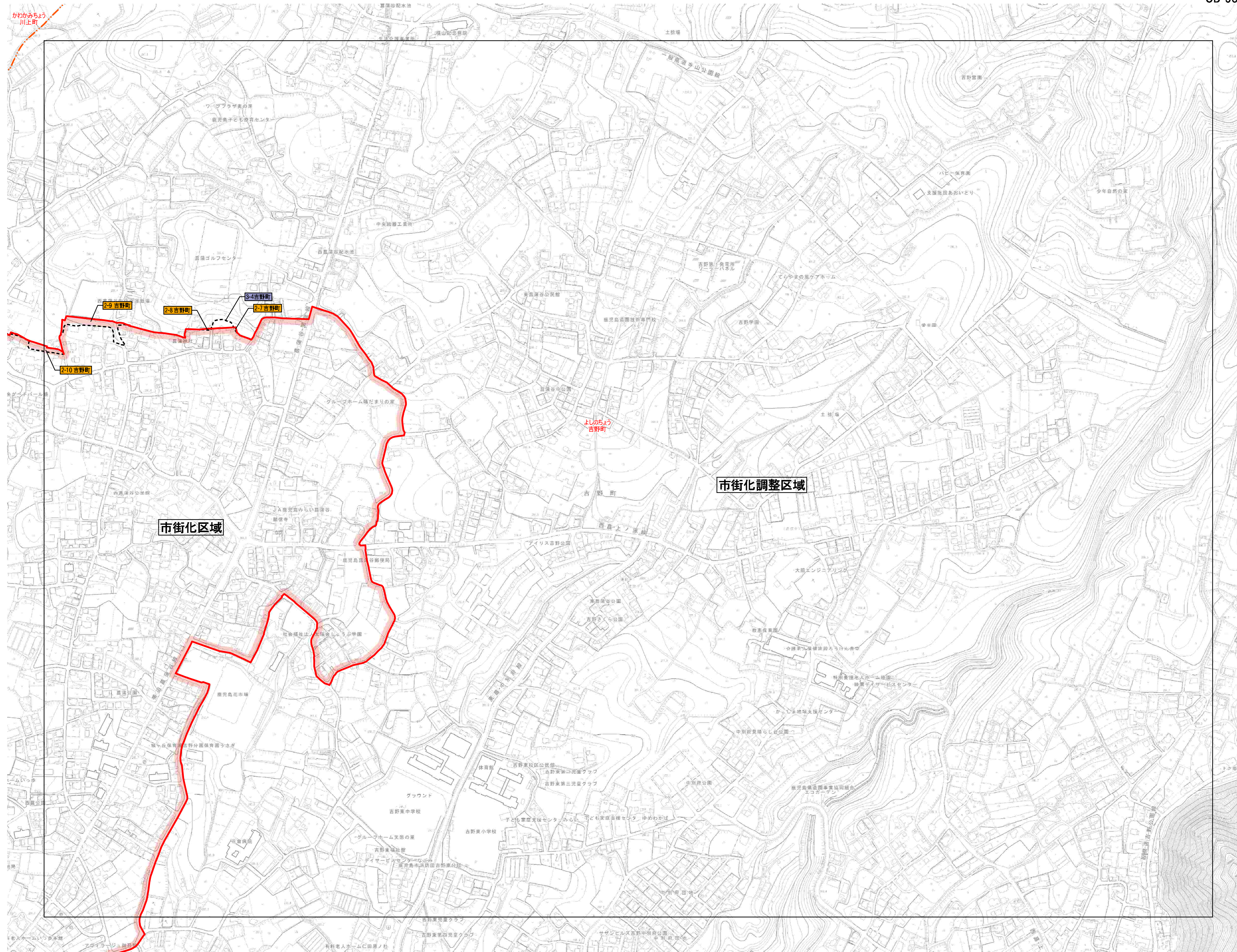
1:2,500







# 鹿児島都市計画 市街化区域と市街化調整区域との区分の変更 (鹿児島県決定) 【計画図】 1/2, 500

OD-90-3



- 変更後の区域
- - - 変更前の区域
- 大字界

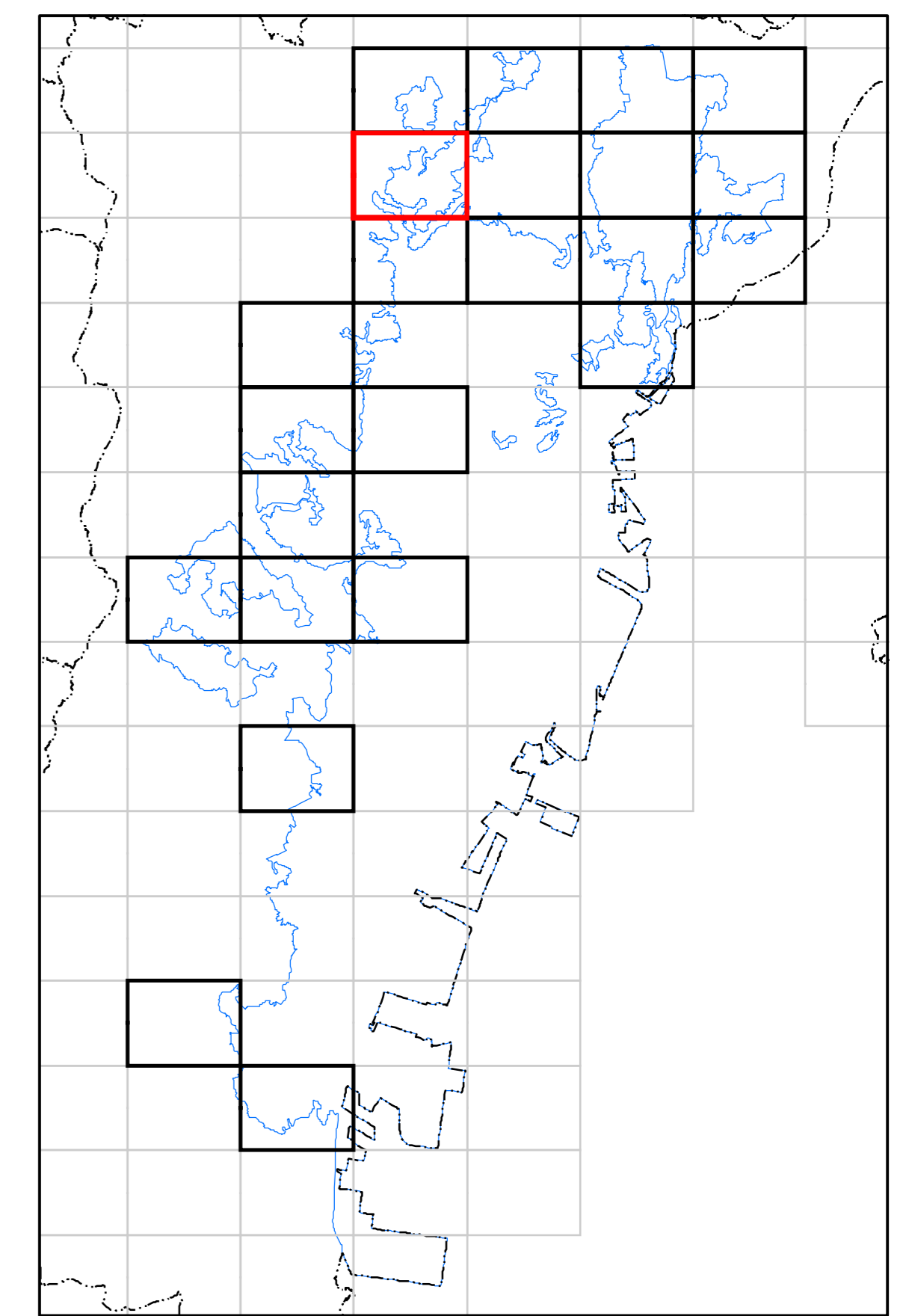
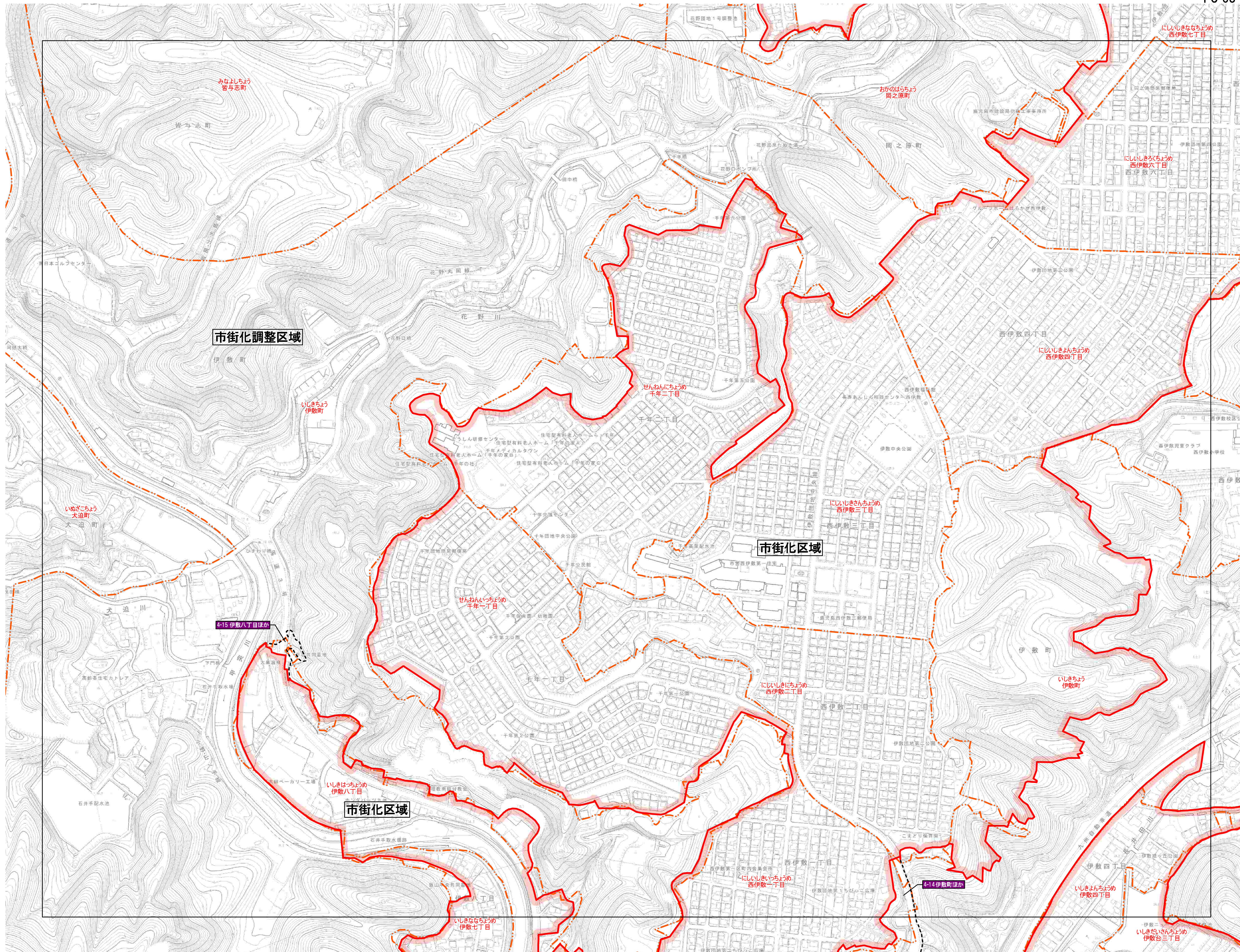
1:2,500





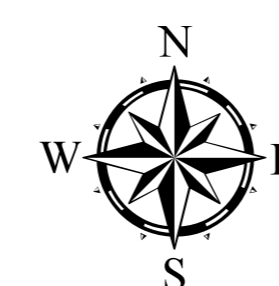

# 鹿児島都市計画 市街化区域と市街化調整区域との区分の変更 (鹿児島県決定) 【計画図】 1/2, 500

PC-08-2



- 変更後の区域
- - - 変更前の区域
- - - 大字界

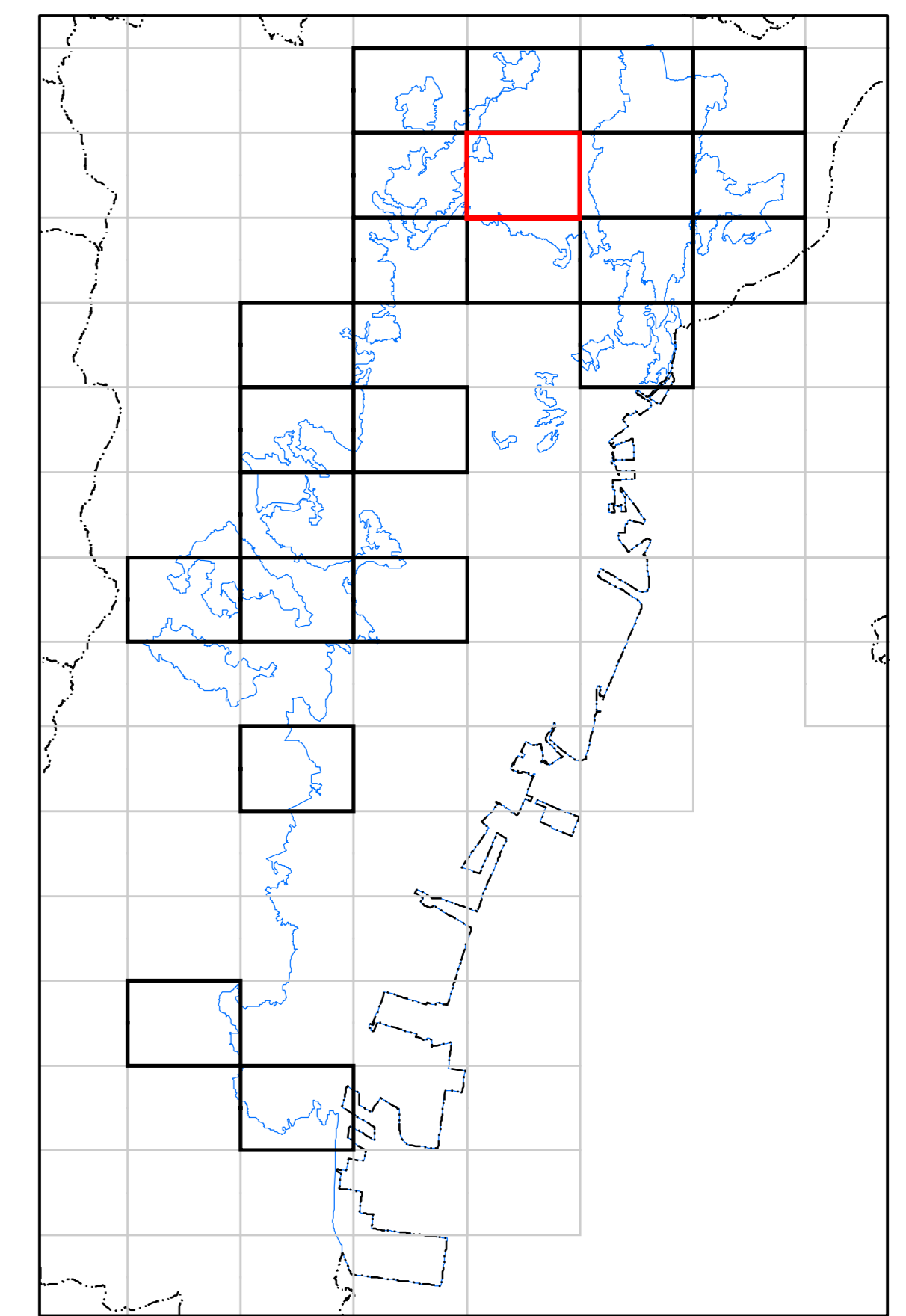
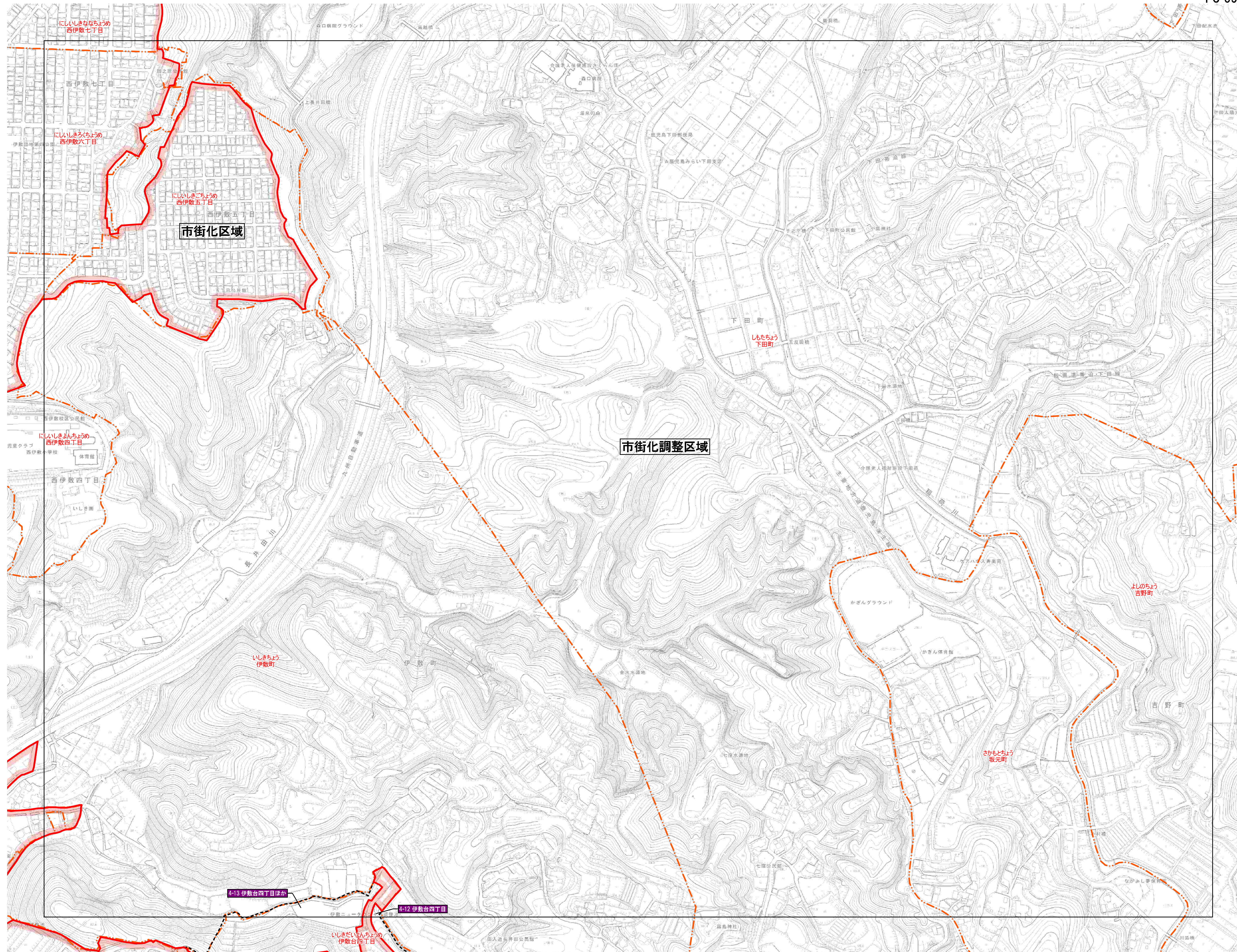
1:2,500





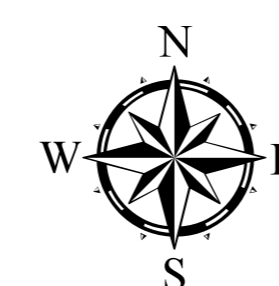

# 鹿児島都市計画 市街化区域と市街化調整区域との区分の変更 (鹿児島県決定) 【計画図】 1/2, 500

PC-09-1



- 変更後の区域
- - - 変更前の区域
- - - 大字界

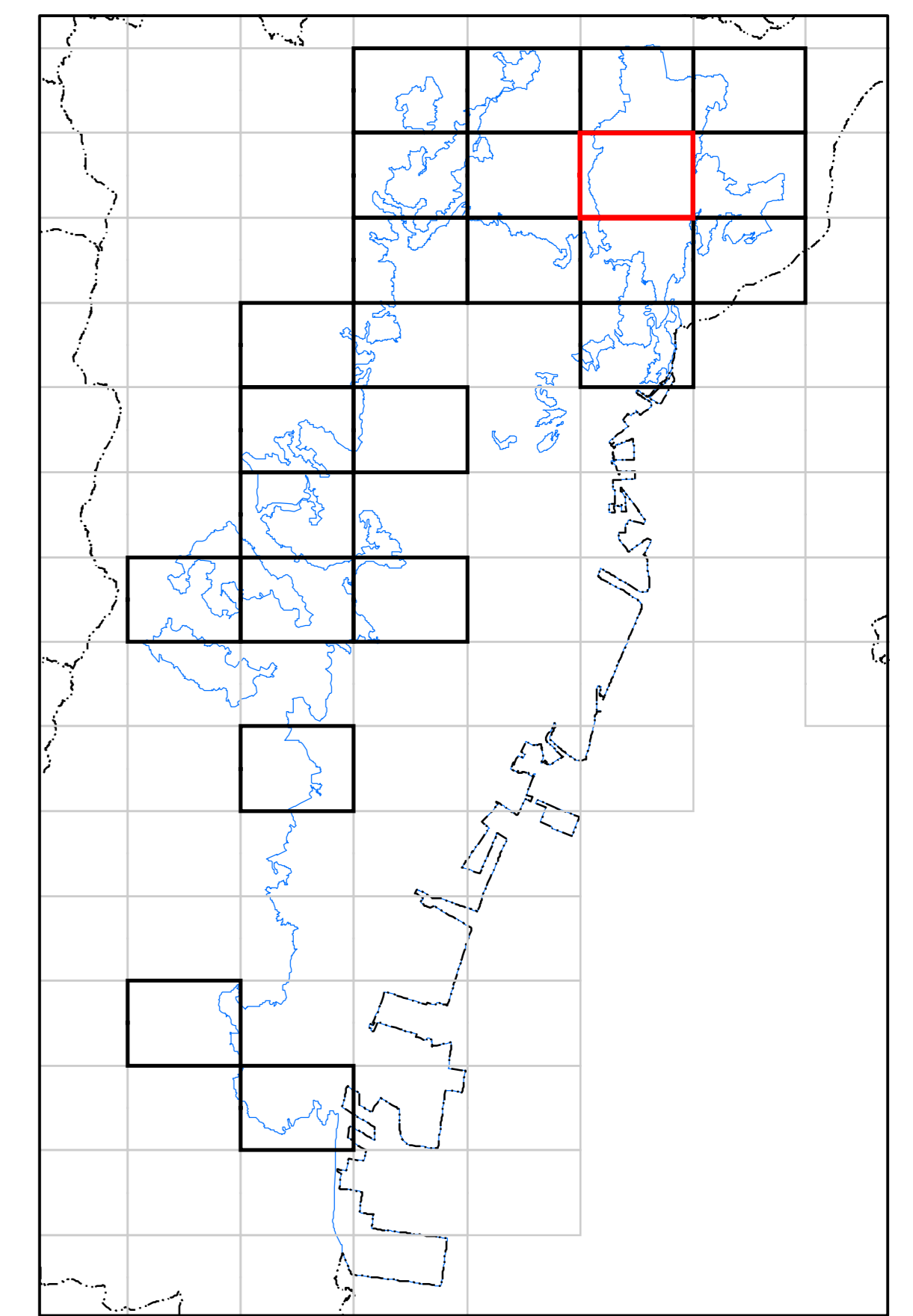
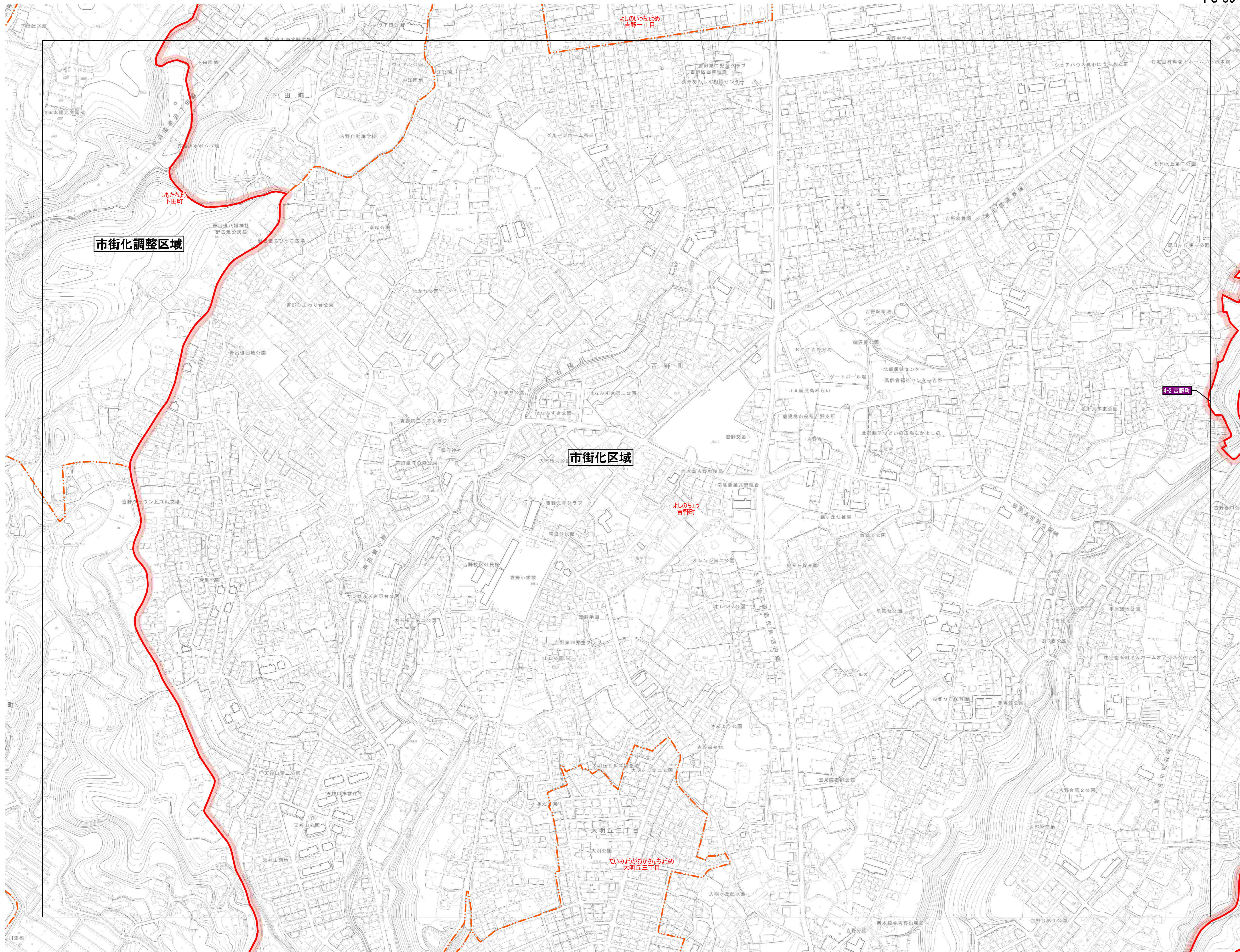
1:2,500





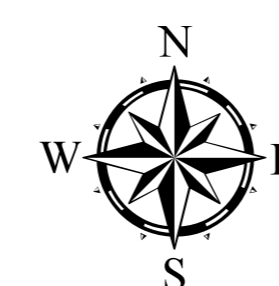

# 鹿児島都市計画 市街化区域と市街化調整区域との区分の変更 (鹿児島県決定) 【計画図】 1/2, 500

PC-09-2



- 変更後の区域
- - - 変更前の区域
- - - 大字界

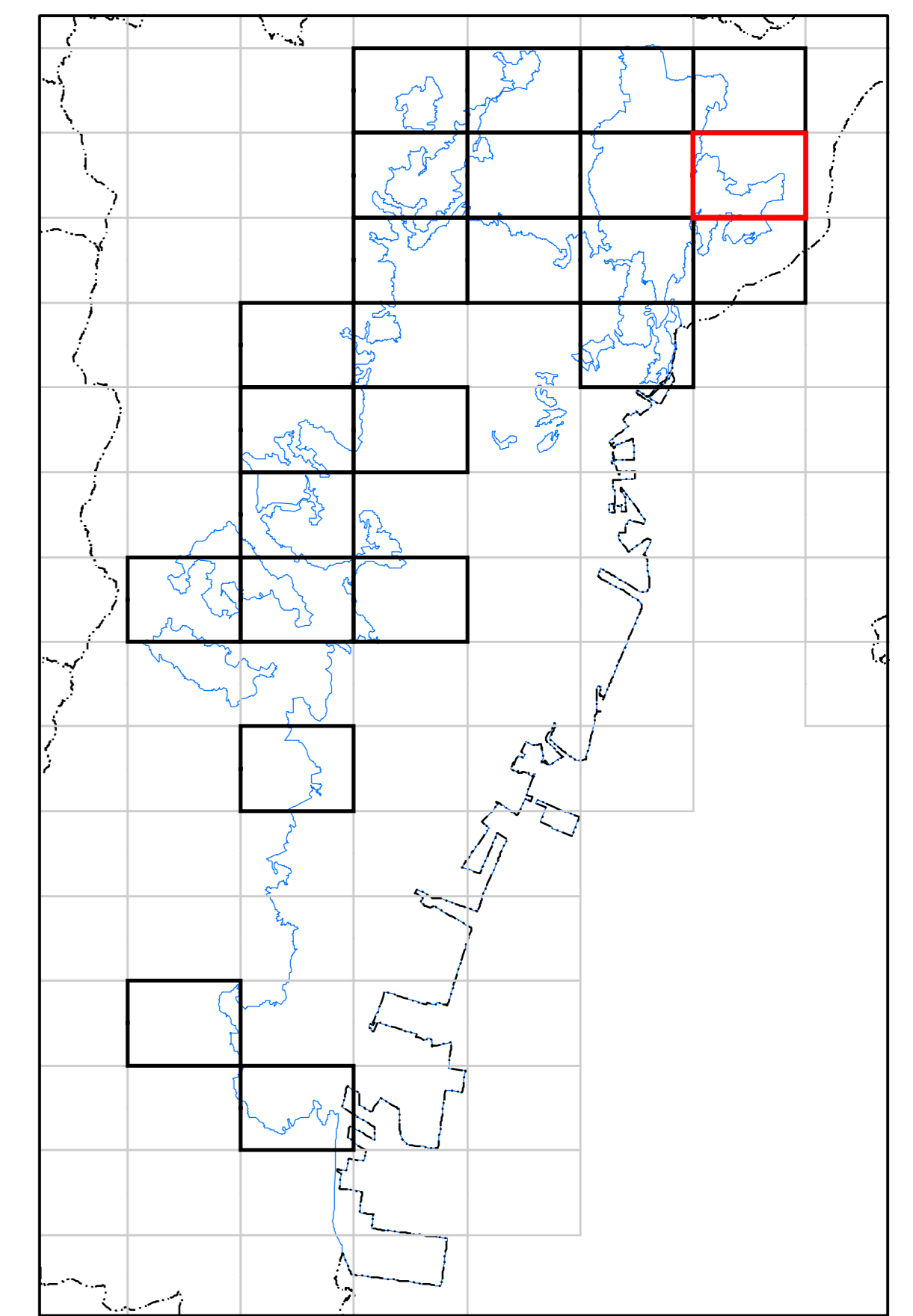
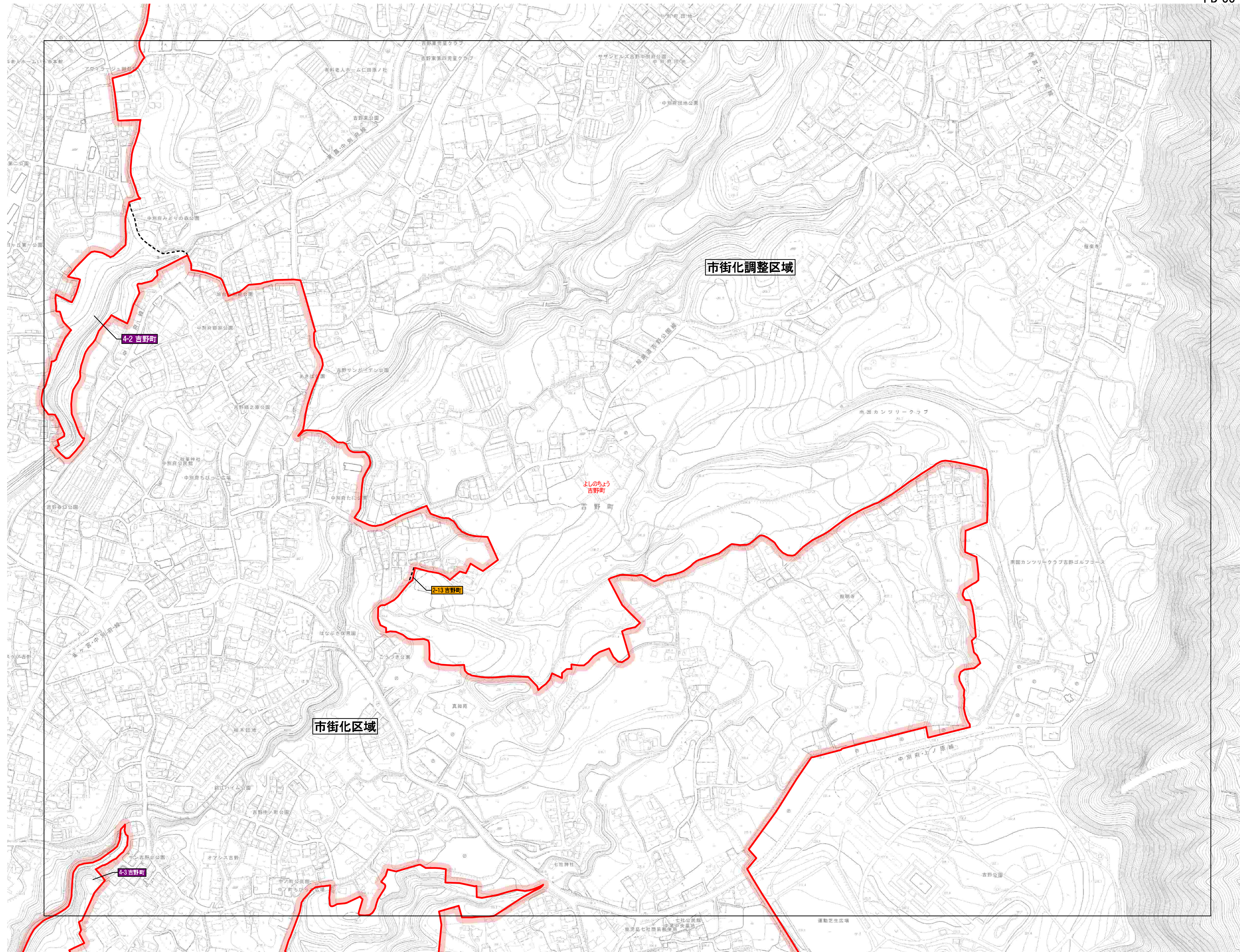
1:2,500





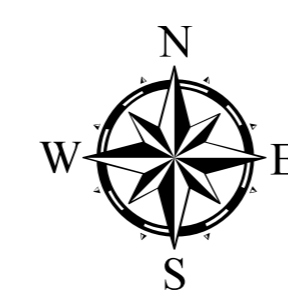

鹿児島都市計画 市街化区域と市街化調整区域との区分の変更  
〈鹿児島県決定〉  
【計画図】 1/2, 500

PD-00-1



- 変更後の区域
- - - 変更前の区域
- - - 大字界

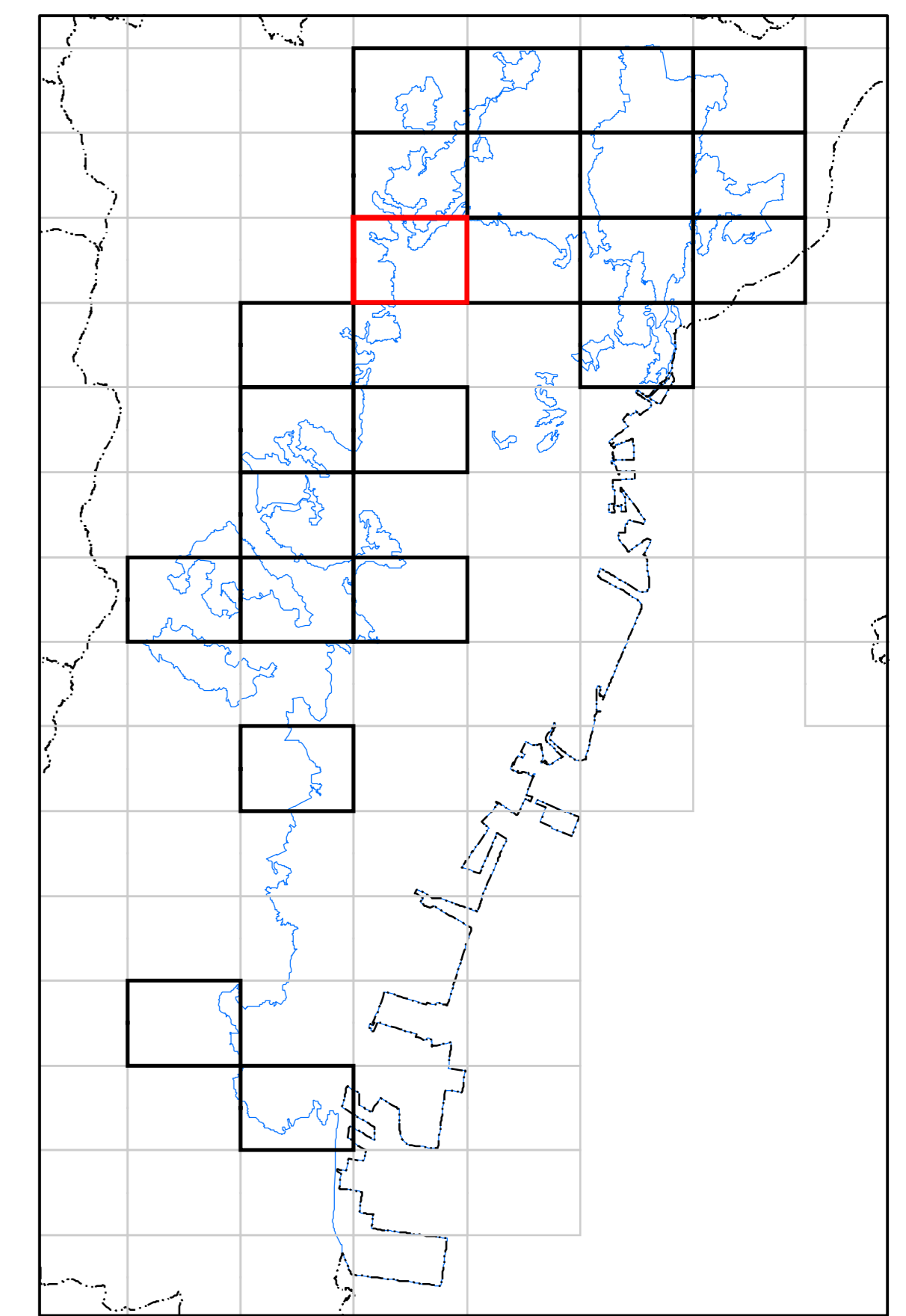
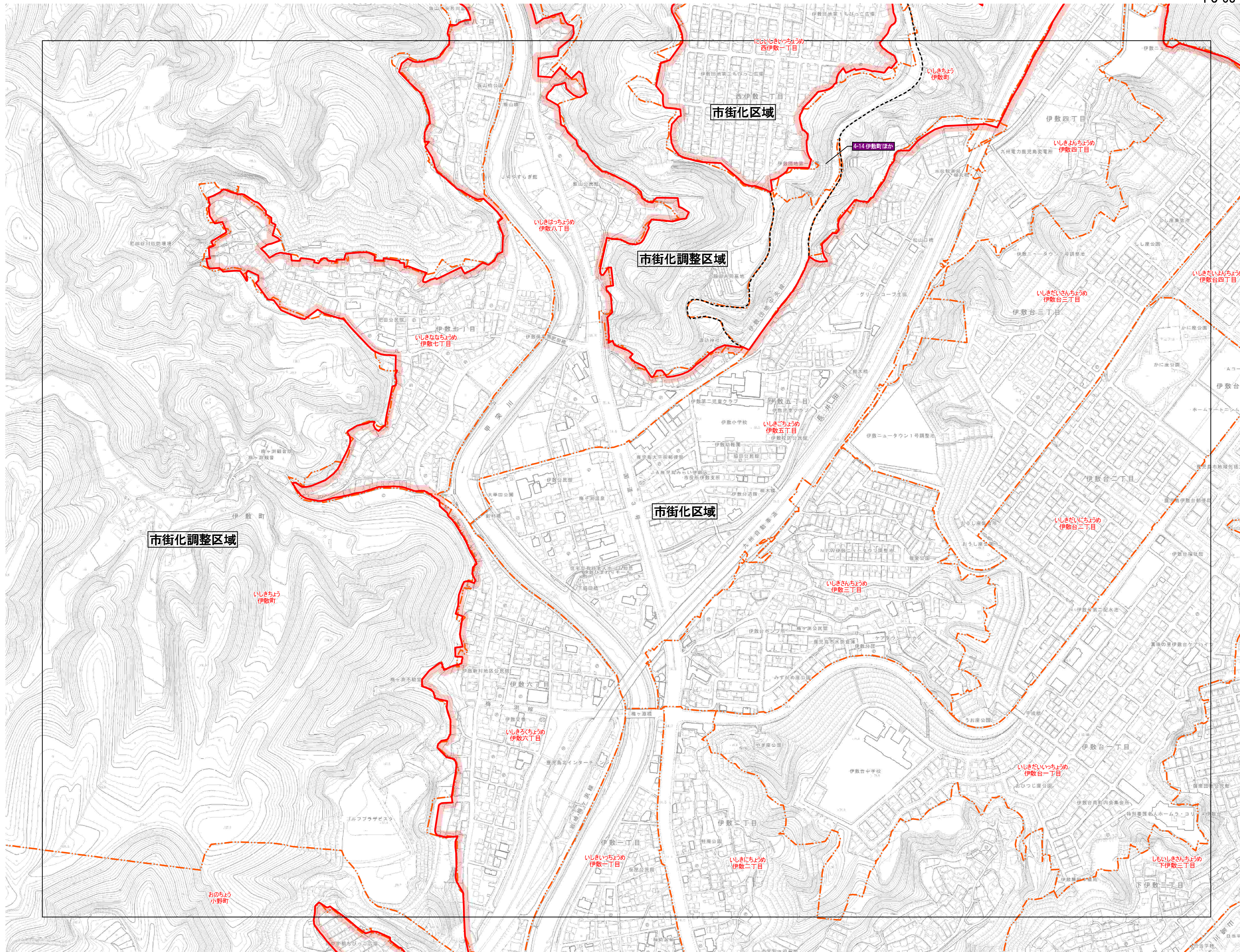
1:2,500





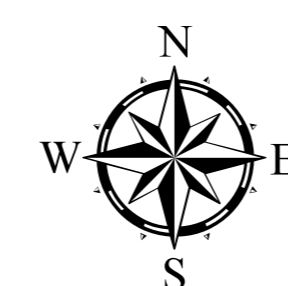

# 鹿児島都市計画 市街化区域と市街化調整区域との区分の変更 (鹿児島県決定) 【計画図】 1/2, 500

PC-08-4



- 変更後の区域
- - - 変更前の区域
- - - 大字界

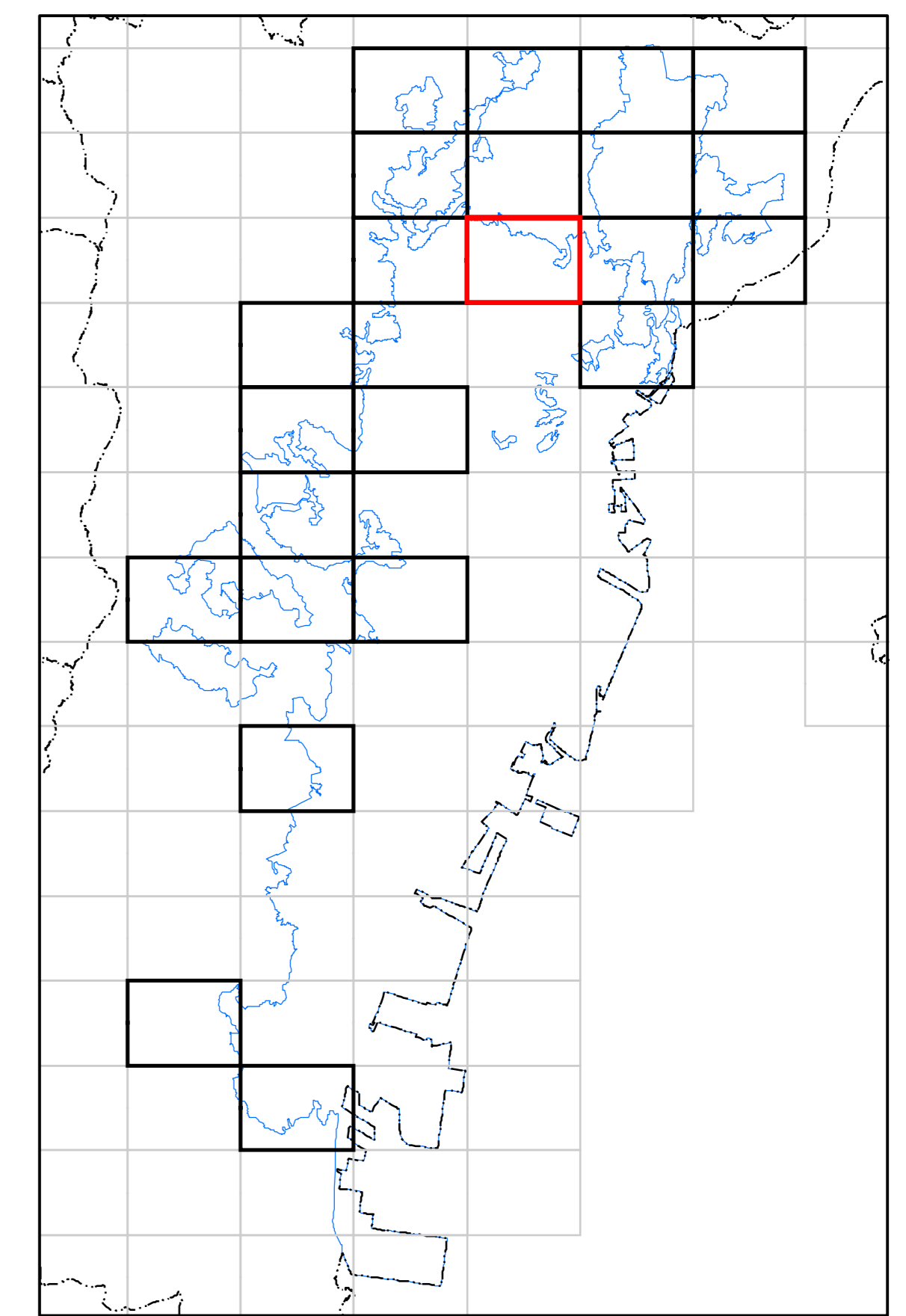
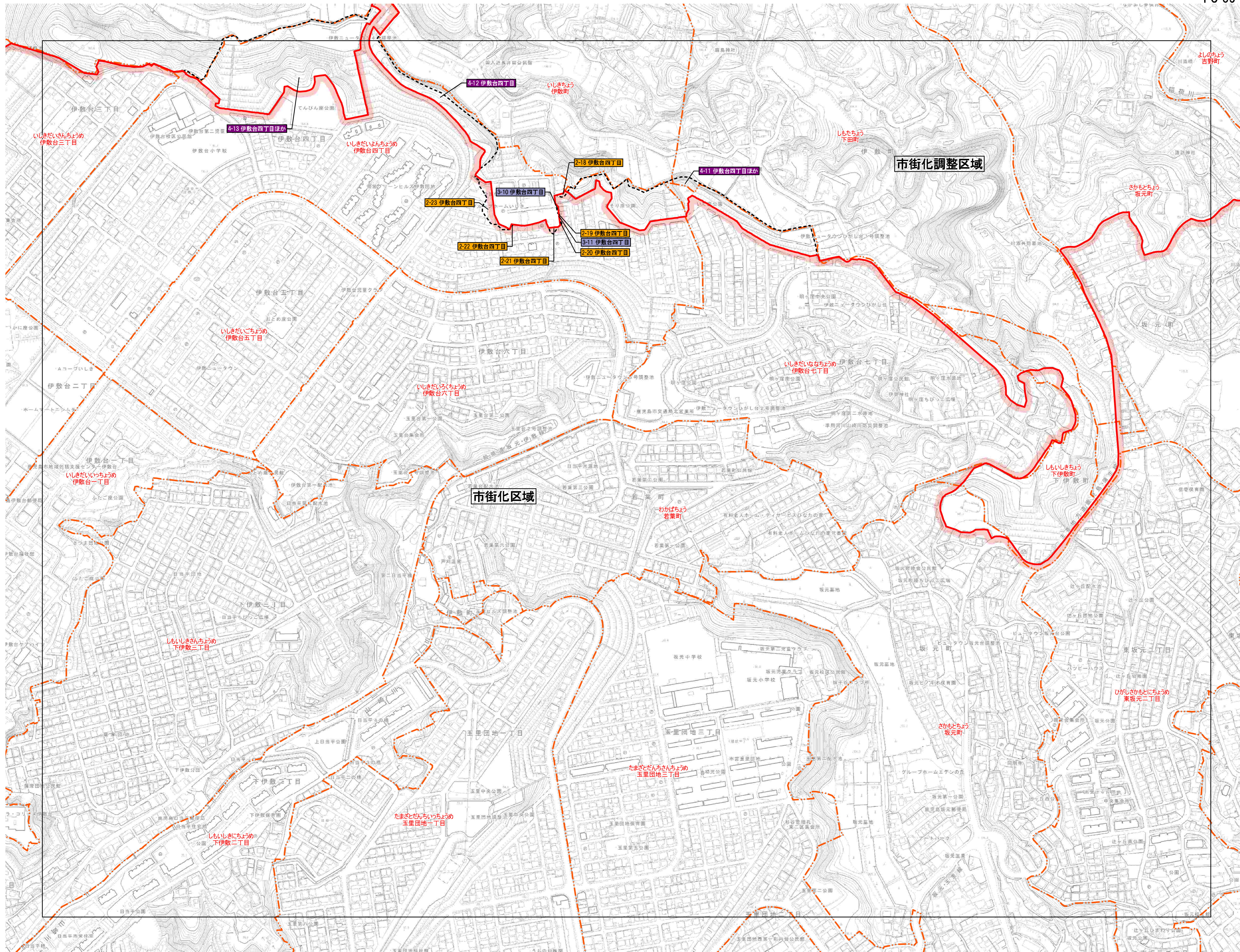
1:2,500





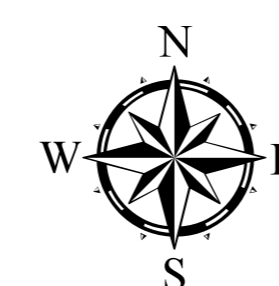

# 鹿児島都市計画 市街化区域と市街化調整区域との区分の変更 (鹿児島県決定) 【計画図】 1/2, 500

PC-09-3



- 変更後の区域
- - - 変更前の区域
- - - 大字界

1:2,500



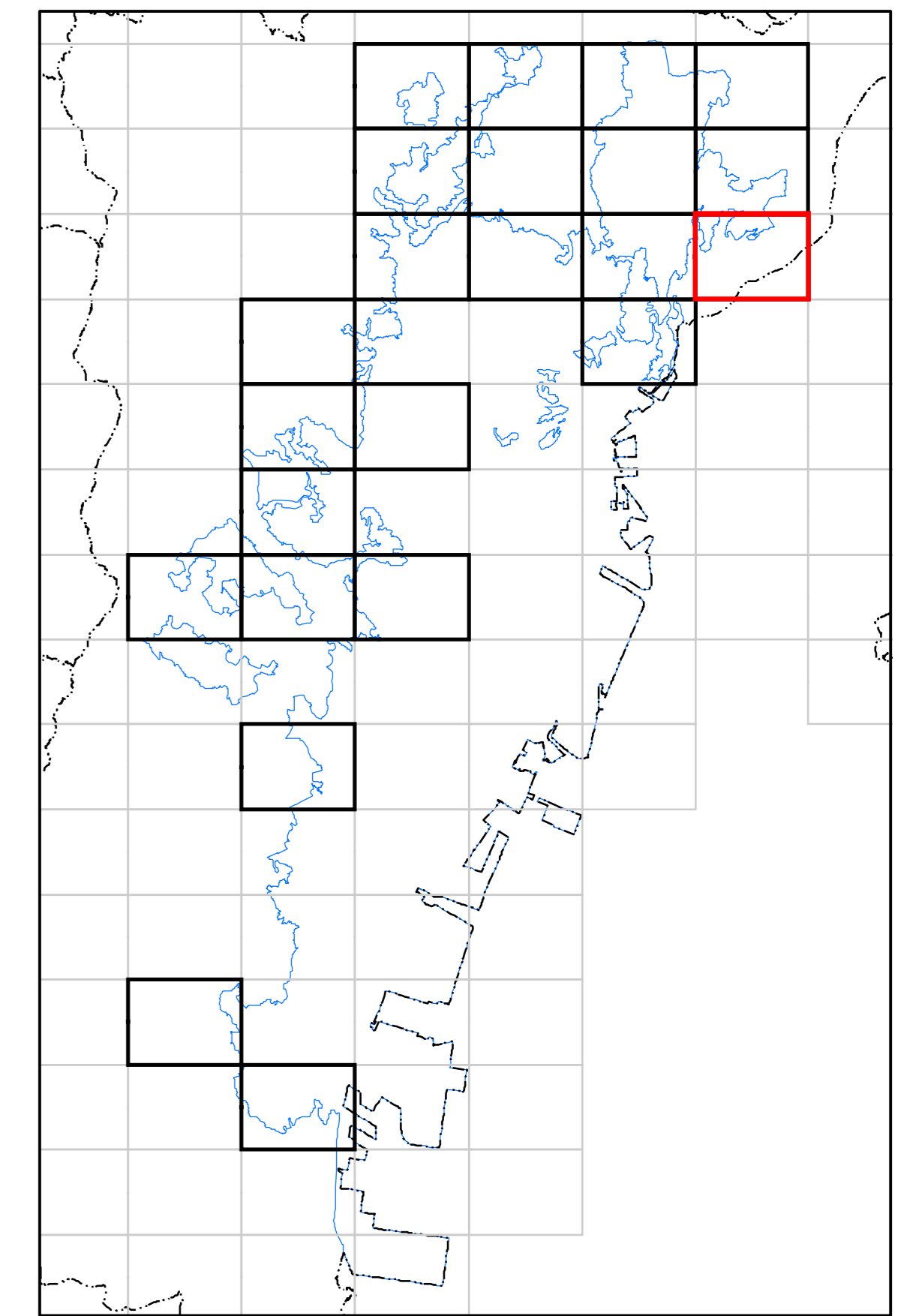
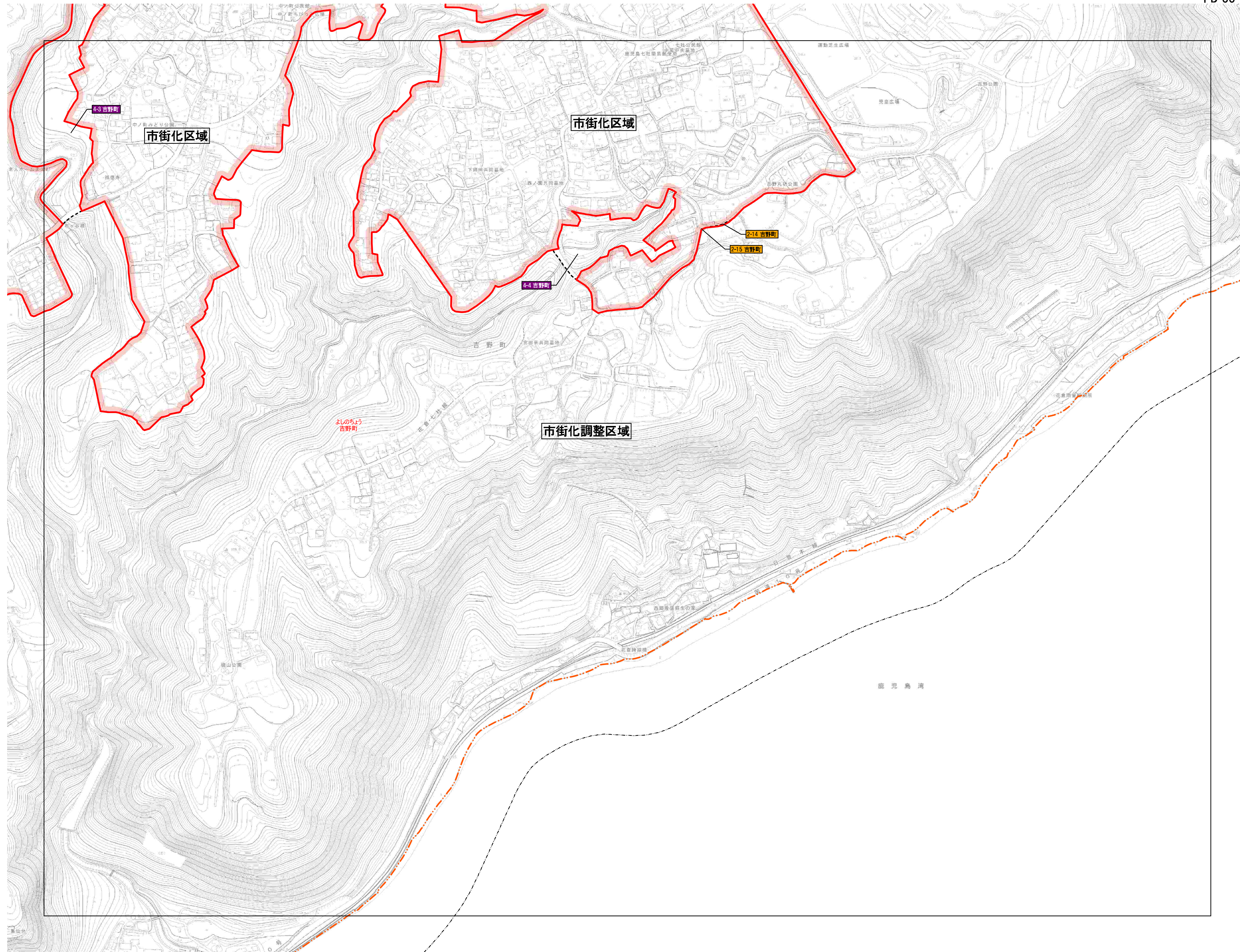






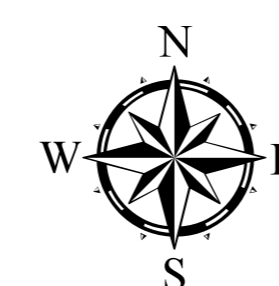

鹿児島都市計画 市街化区域と市街化調整区域との区分の変更  
 〈鹿児島県決定〉  
 【計画図】 1/2, 500

PD-00-3



- 変更後の区域
- - - 変更前の区域
- - - 大字界

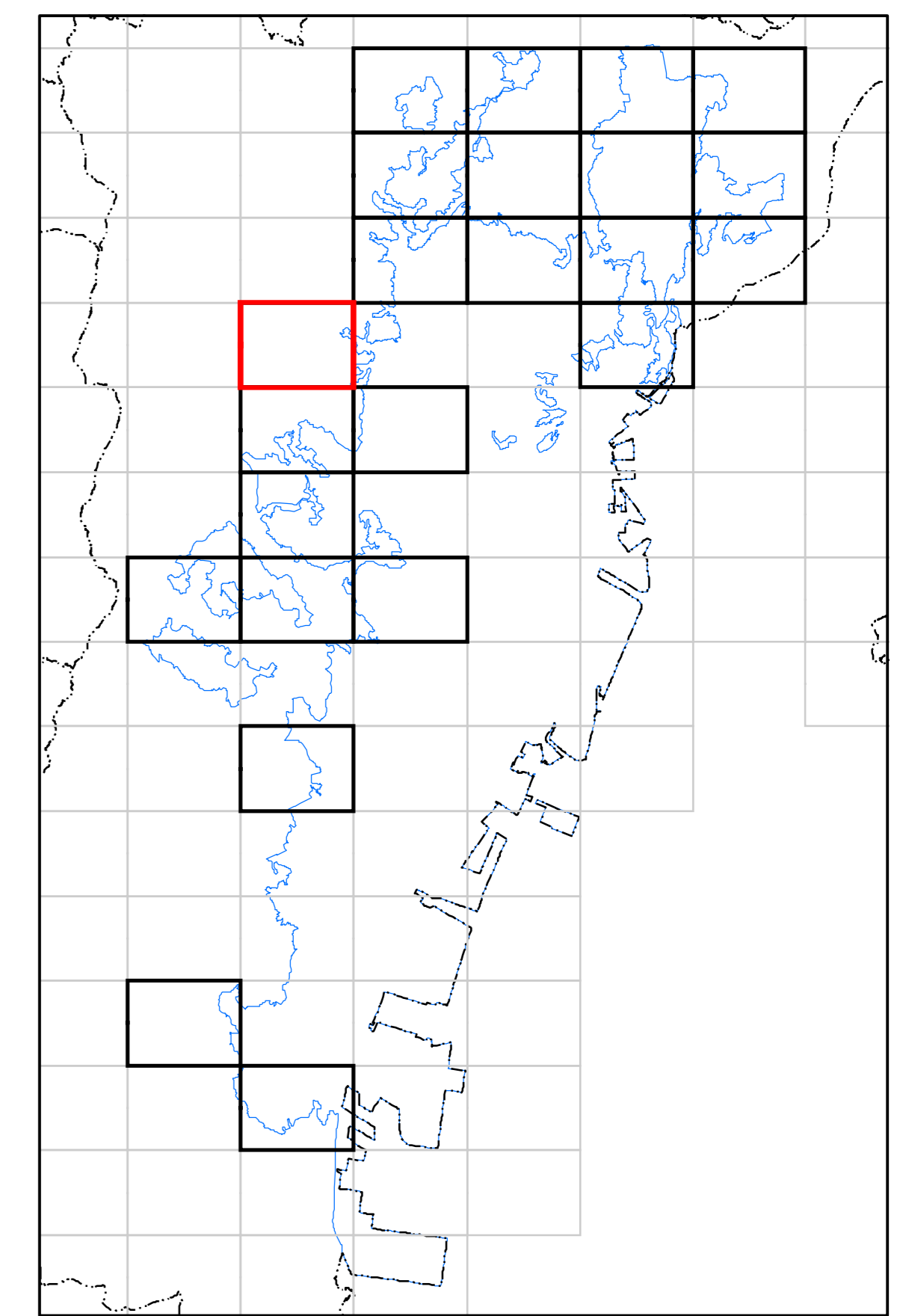
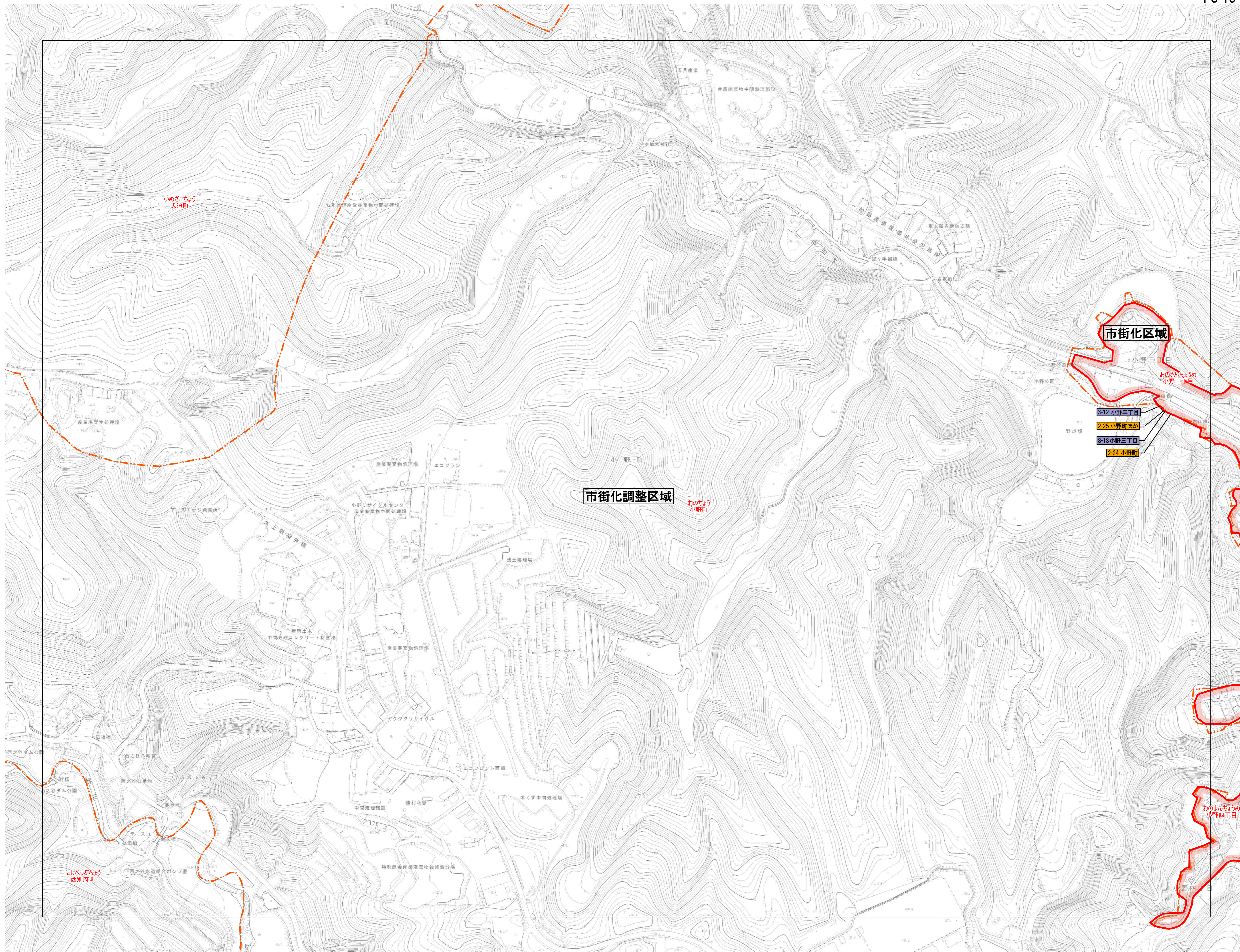
1:2,500





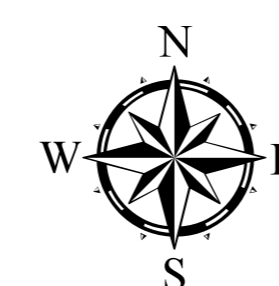

鹿兒島都市計画 市街化区域と市街化調整区域との区分の変更  
 〈鹿兒島県決定〉  
 【計画図】 1/2, 500

PC-18-1



- 変更後の区域
- - - 変更前の区域
- 大字界

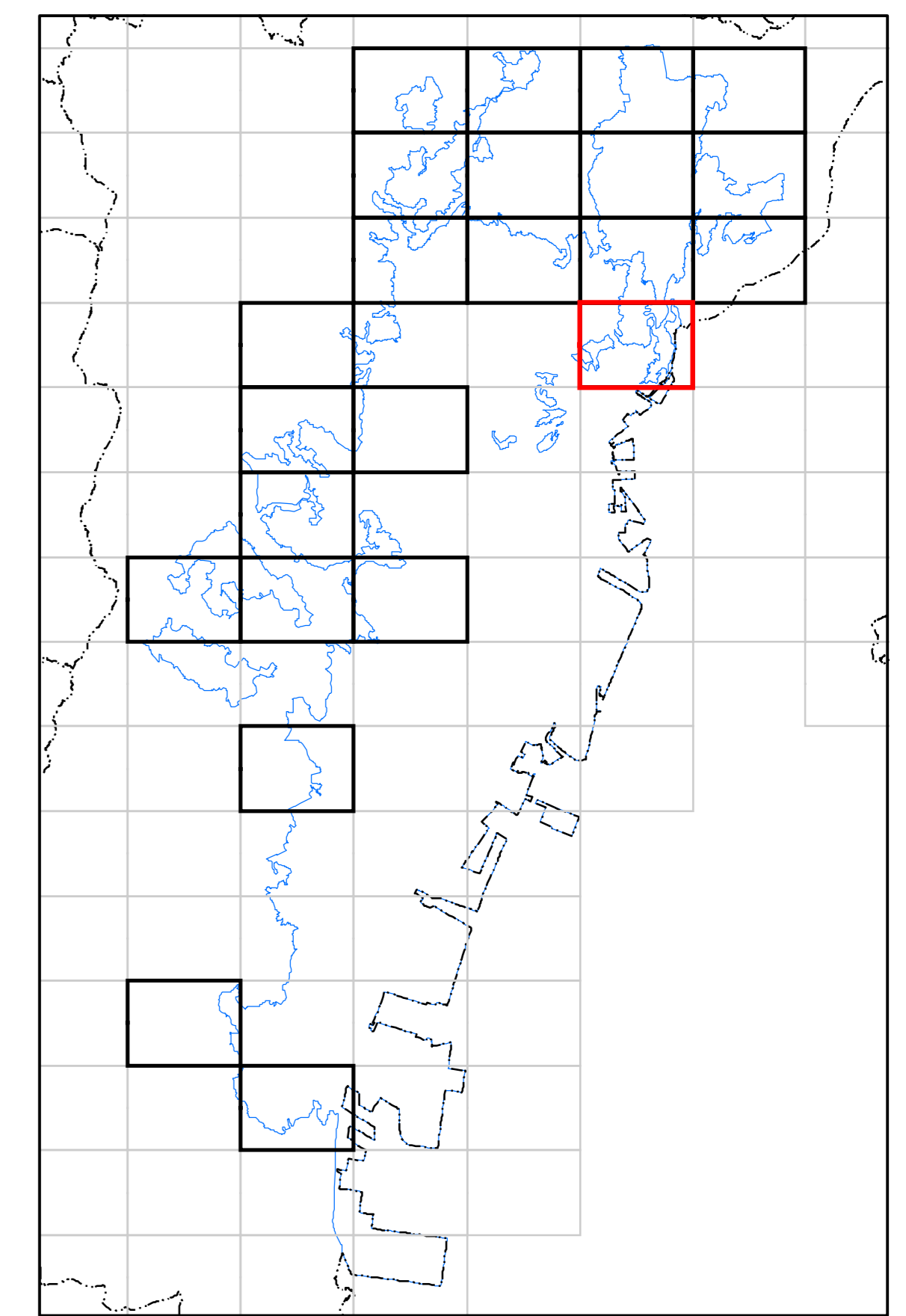
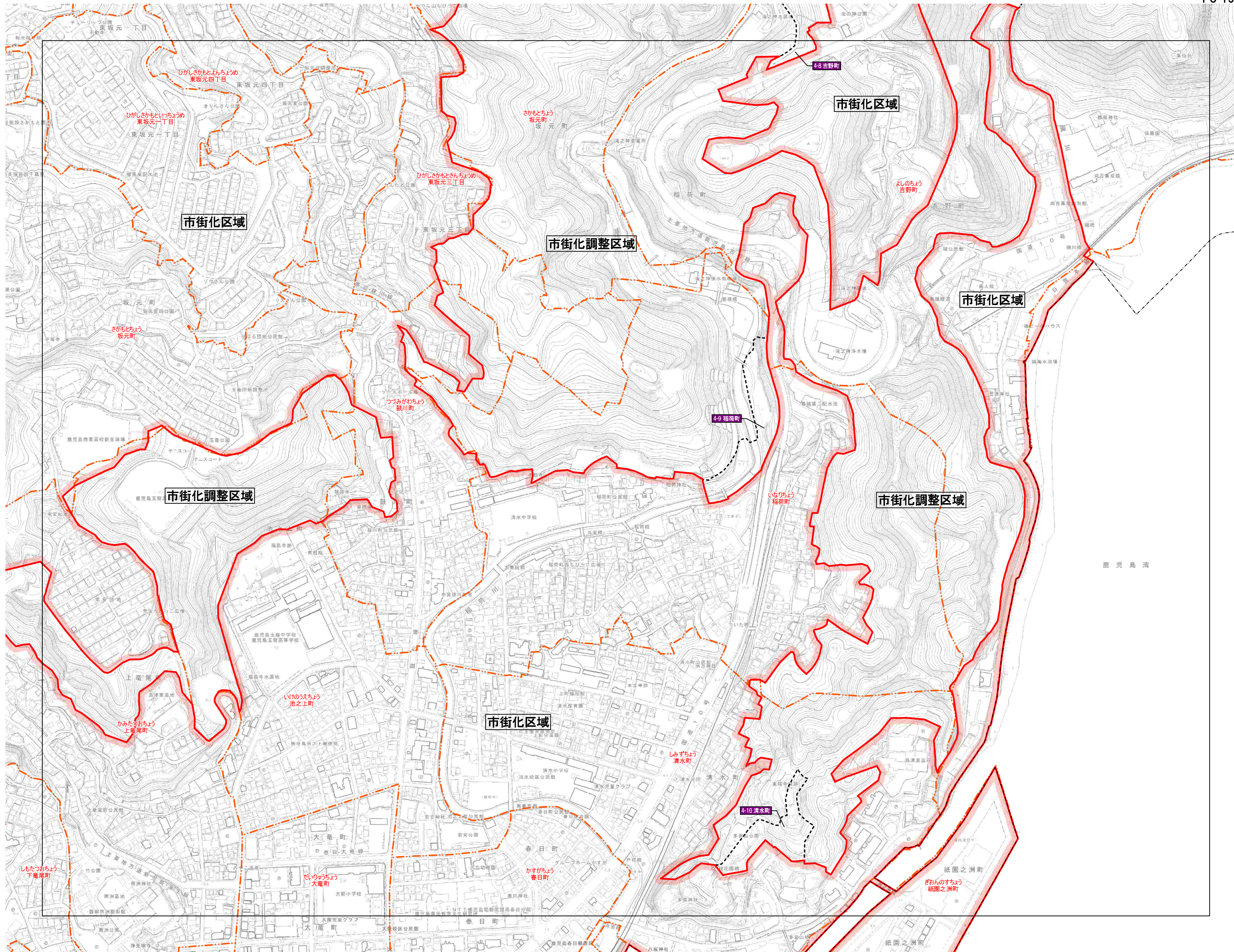
1:2,500





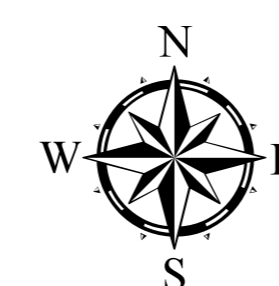

# 鹿児島都市計画 市街化区域と市街化調整区域との区分の変更 (鹿児島県決定) 【計画図】 1/2, 500

PC-19-2



- 変更後の区域
- - - 変更前の区域
- ⋯ 大字界

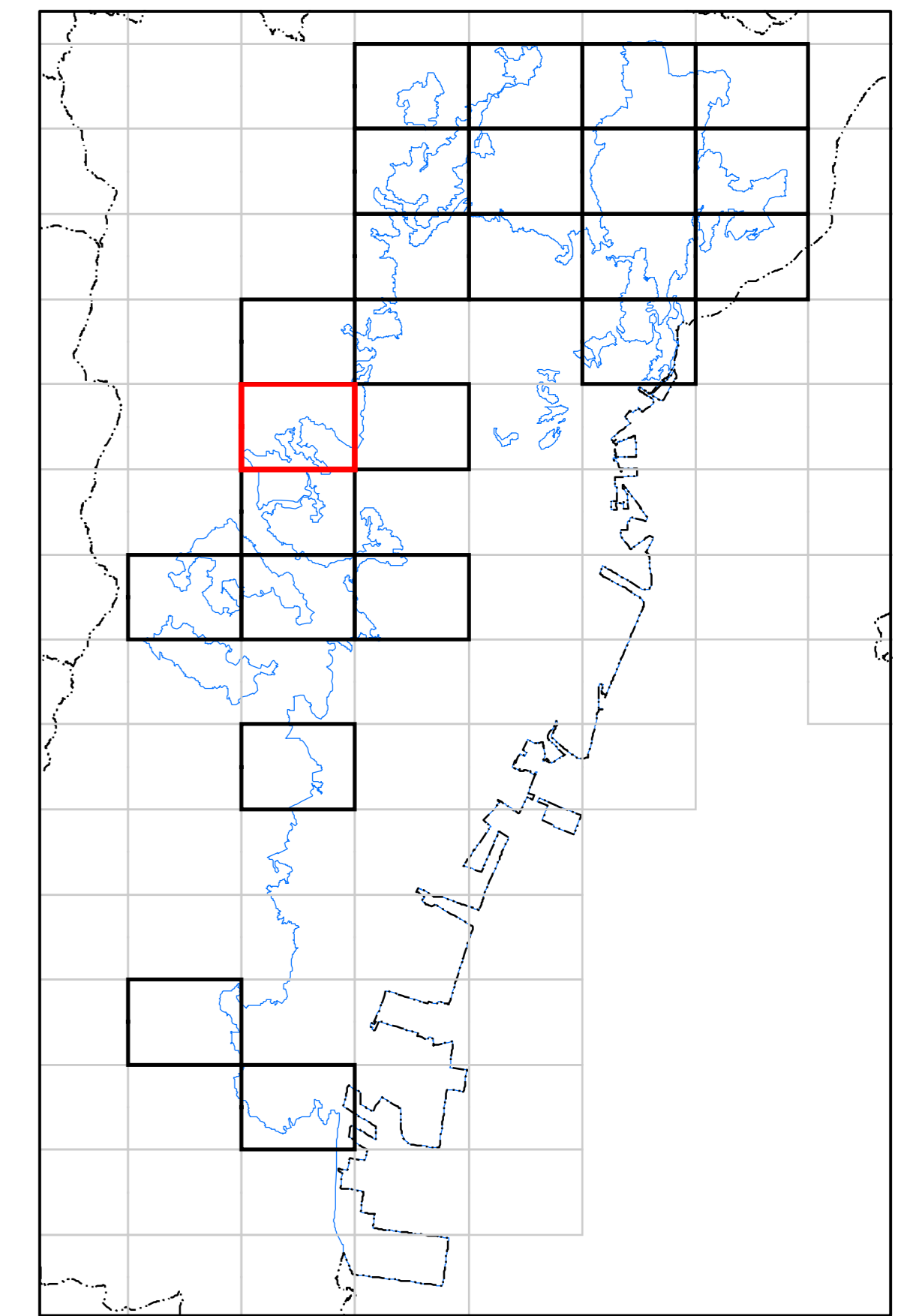
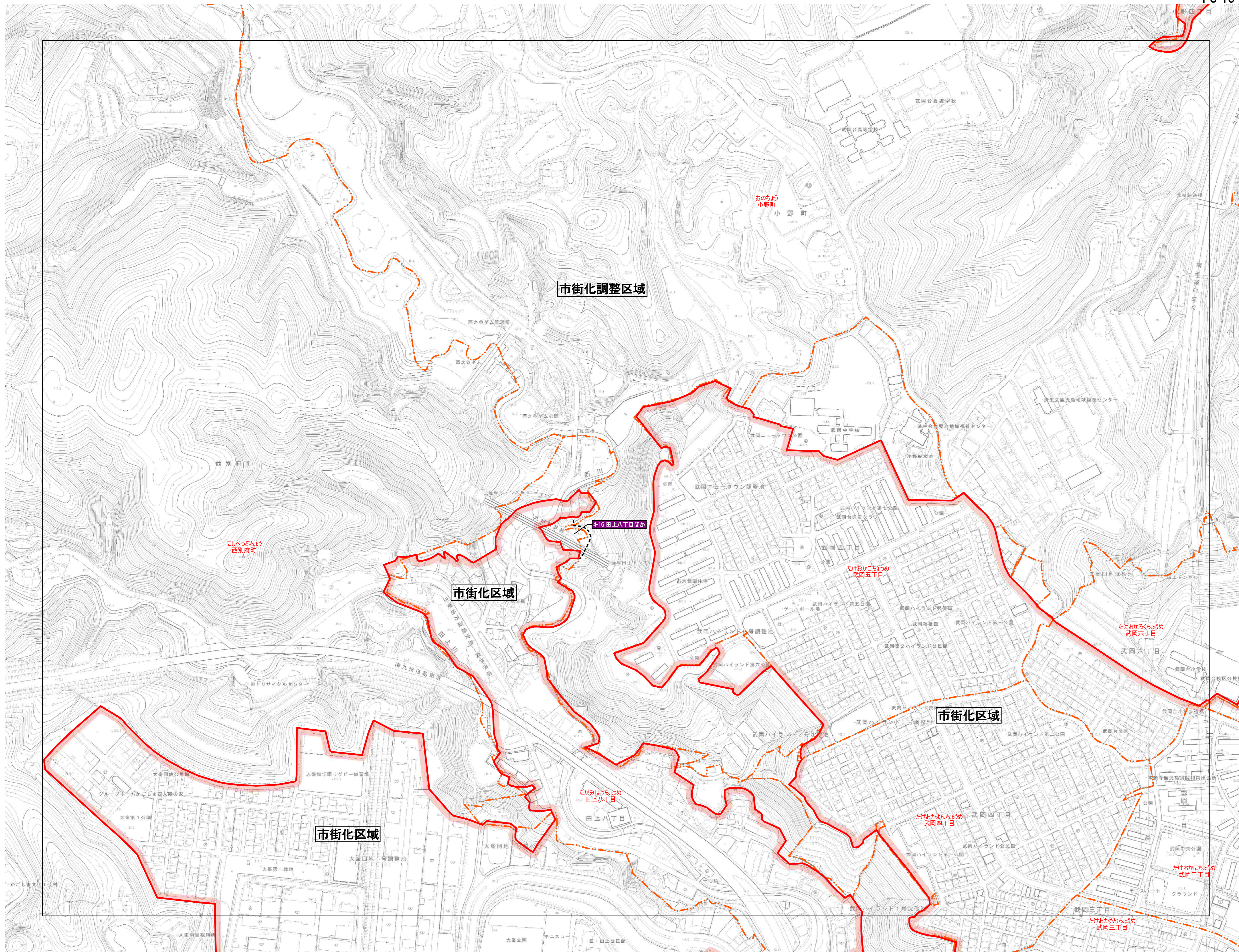
1:2,500





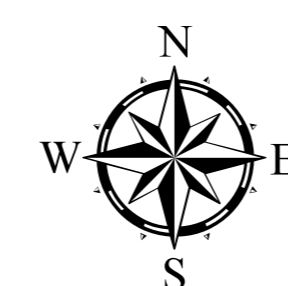

# 鹿児島都市計画 市街化区域と市街化調整区域との区分の変更 (鹿児島県決定) 【計画図】 1/2, 500

PC-18-3



- 変更後の区域
- - - 変更前の区域
- - - 大字界

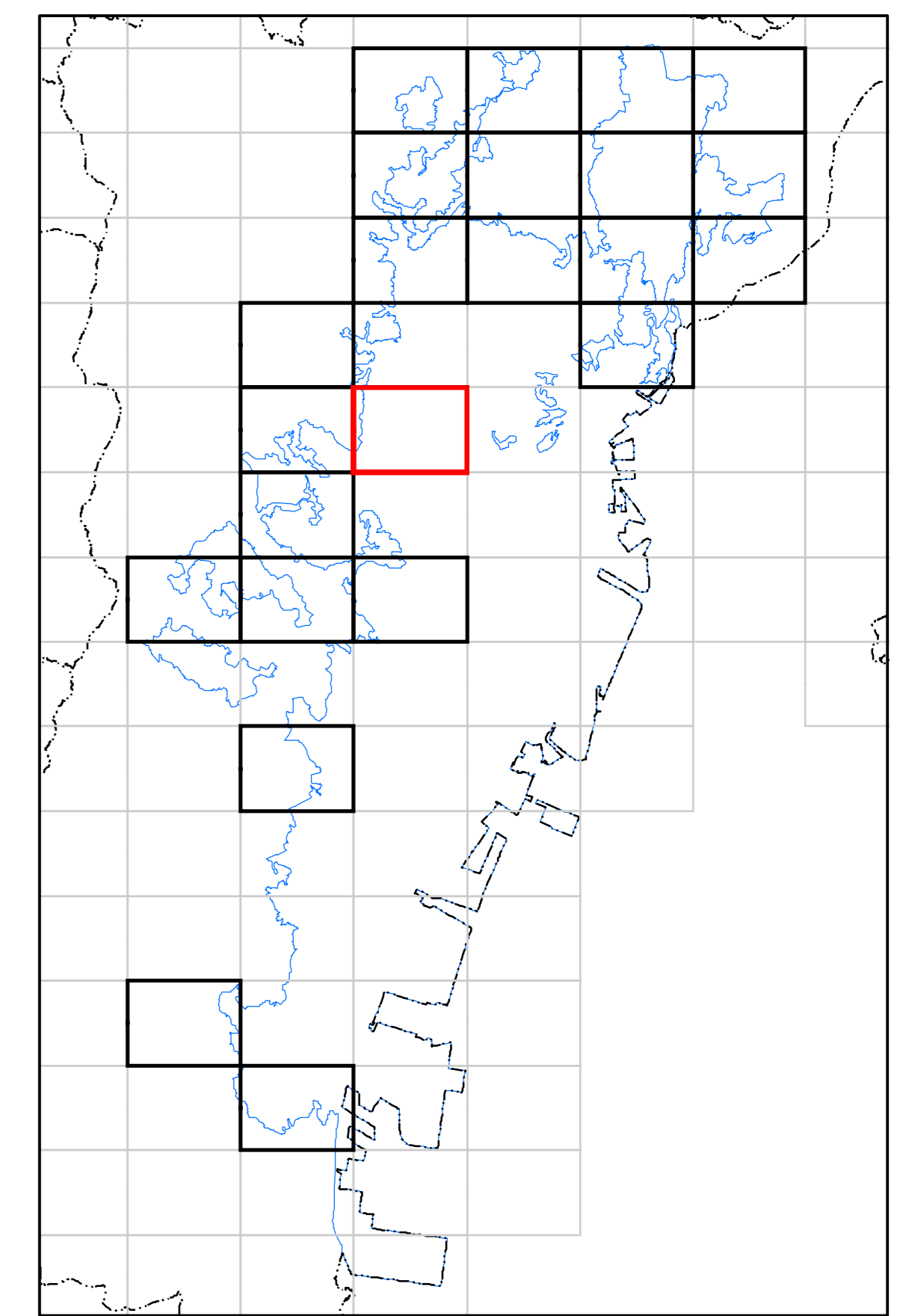
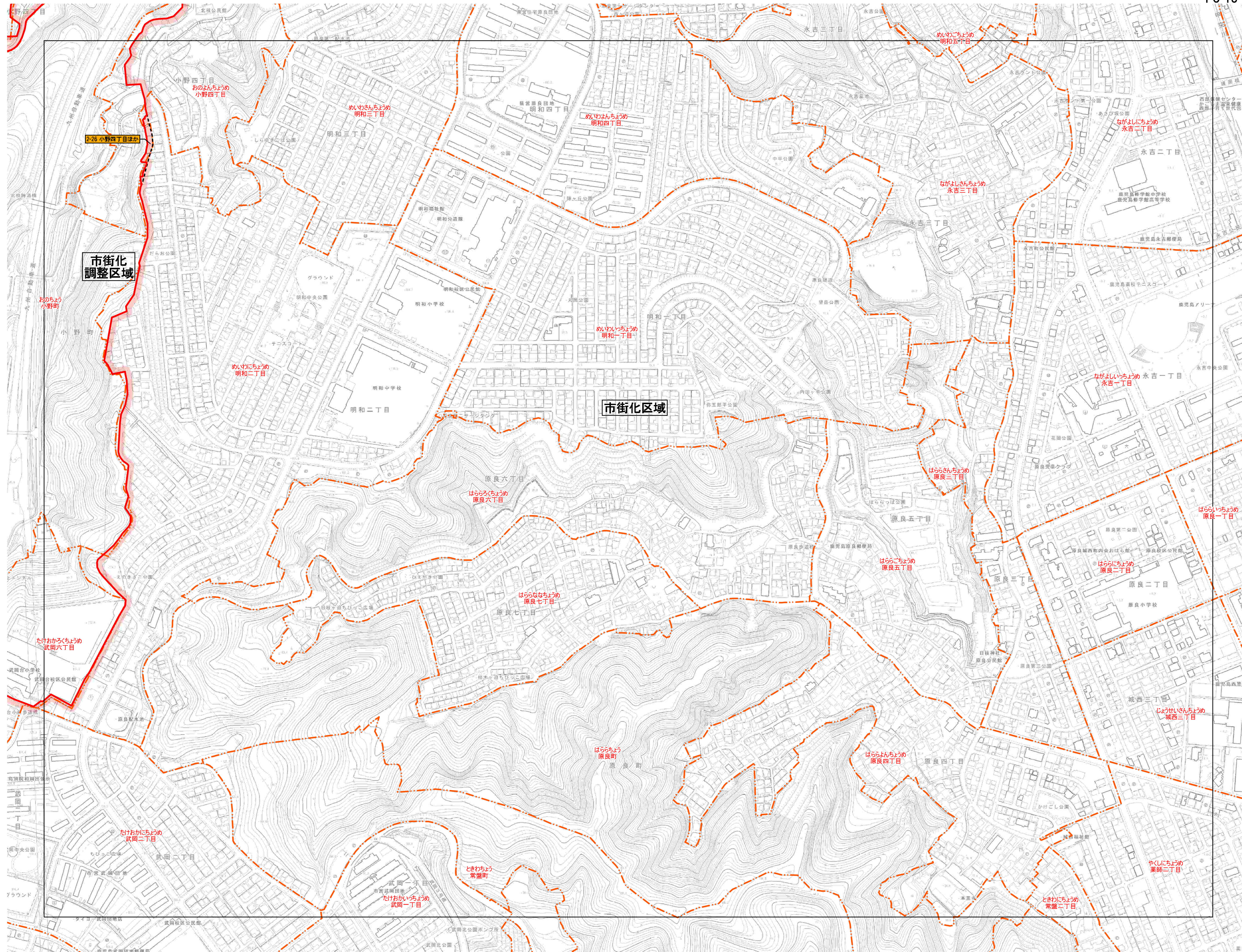
1:2,500





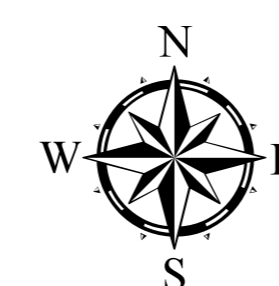

# 鹿児島都市計画 市街化区域と市街化調整区域との区分の変更 (鹿児島県決定) 【計画図】 1/2, 500

PC-18-4



- 変更後の区域
- - - 変更前の区域
- 大字界

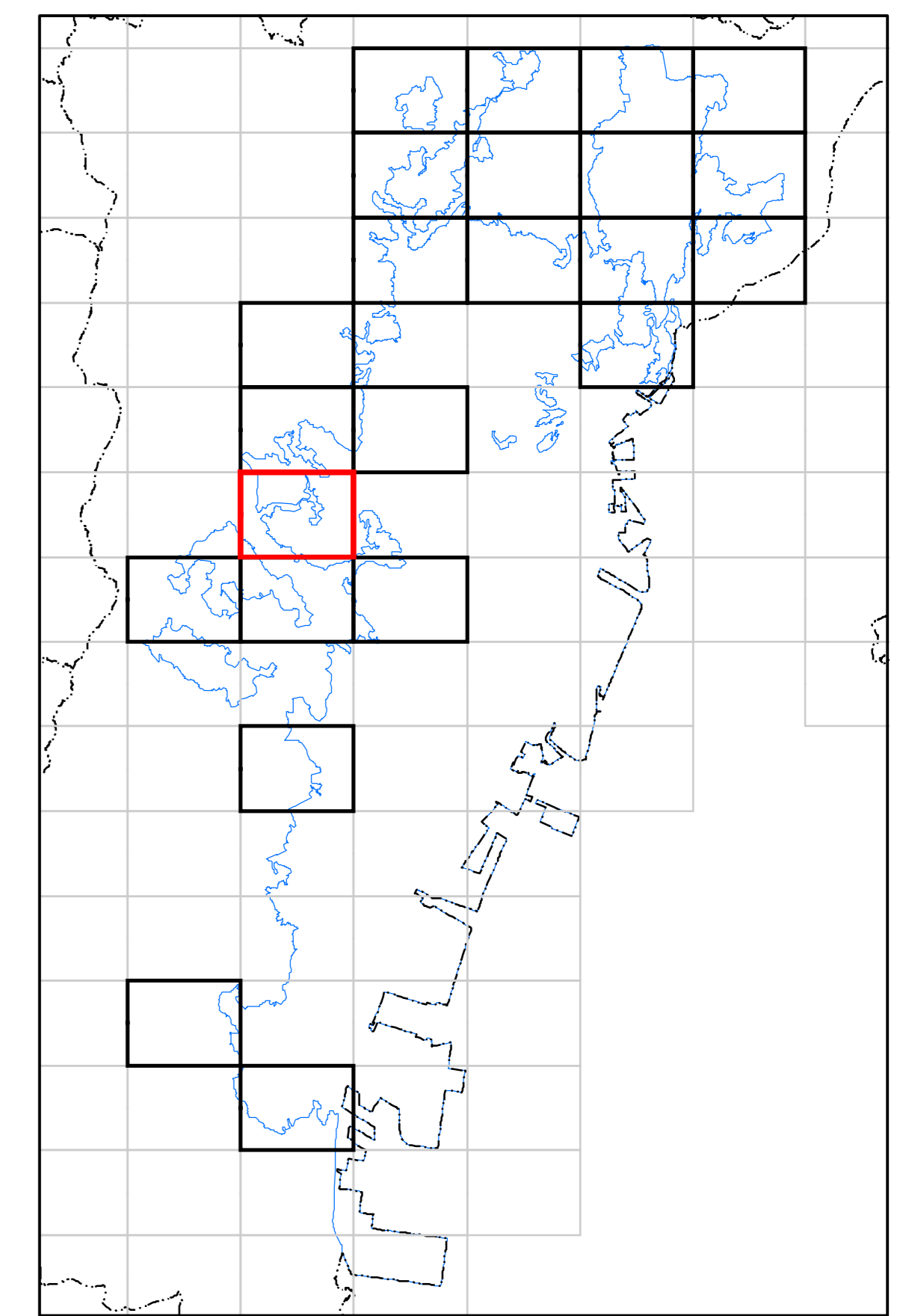
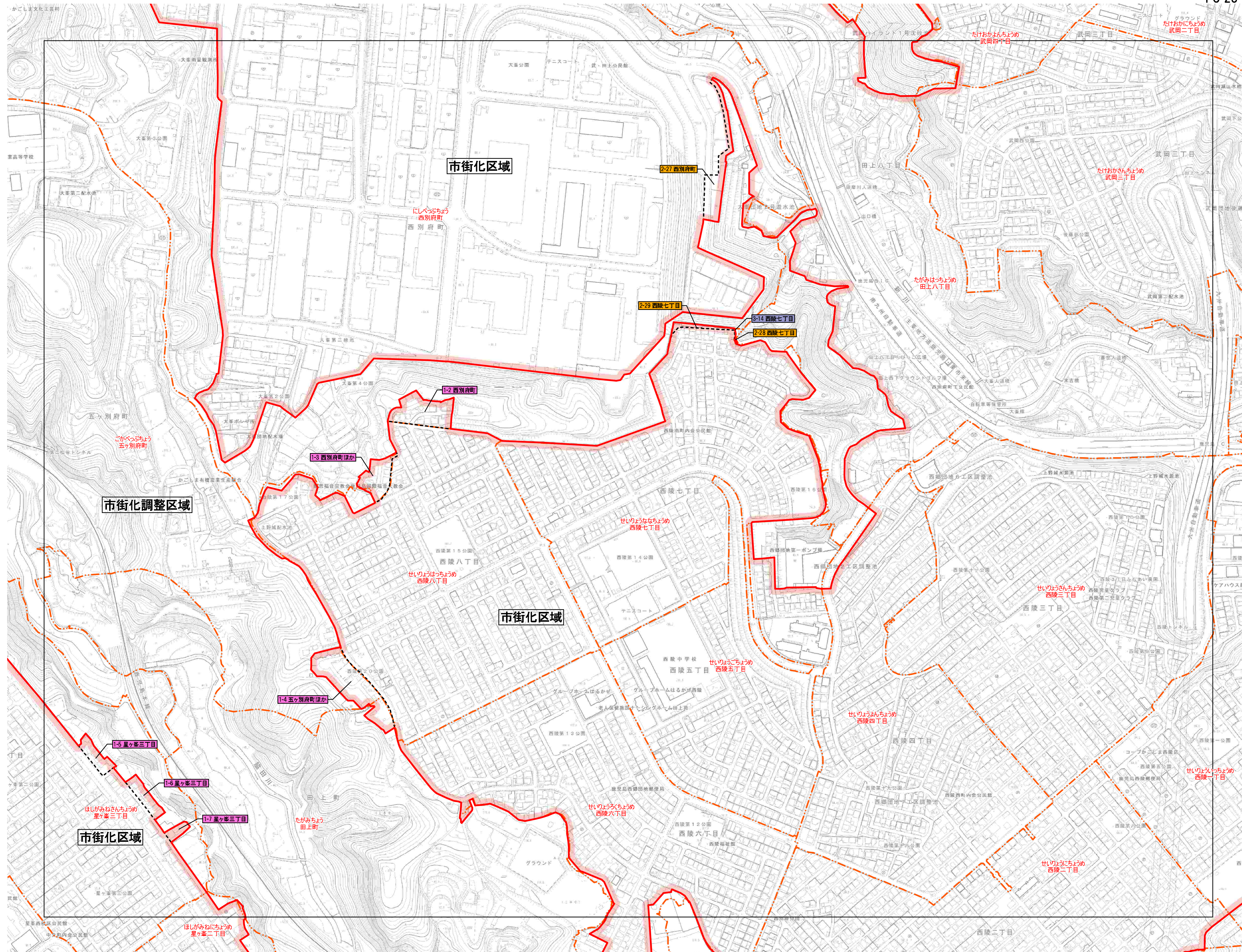
1:2,500





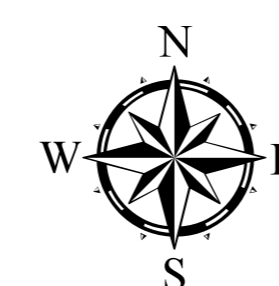

# 鹿児島都市計画 市街化区域と市街化調整区域との区分の変更 (鹿児島県決定) 【計画図】 1/2, 500

PC-28-1



- 変更後の区域
- - - 変更前の区域
- - - 大字界

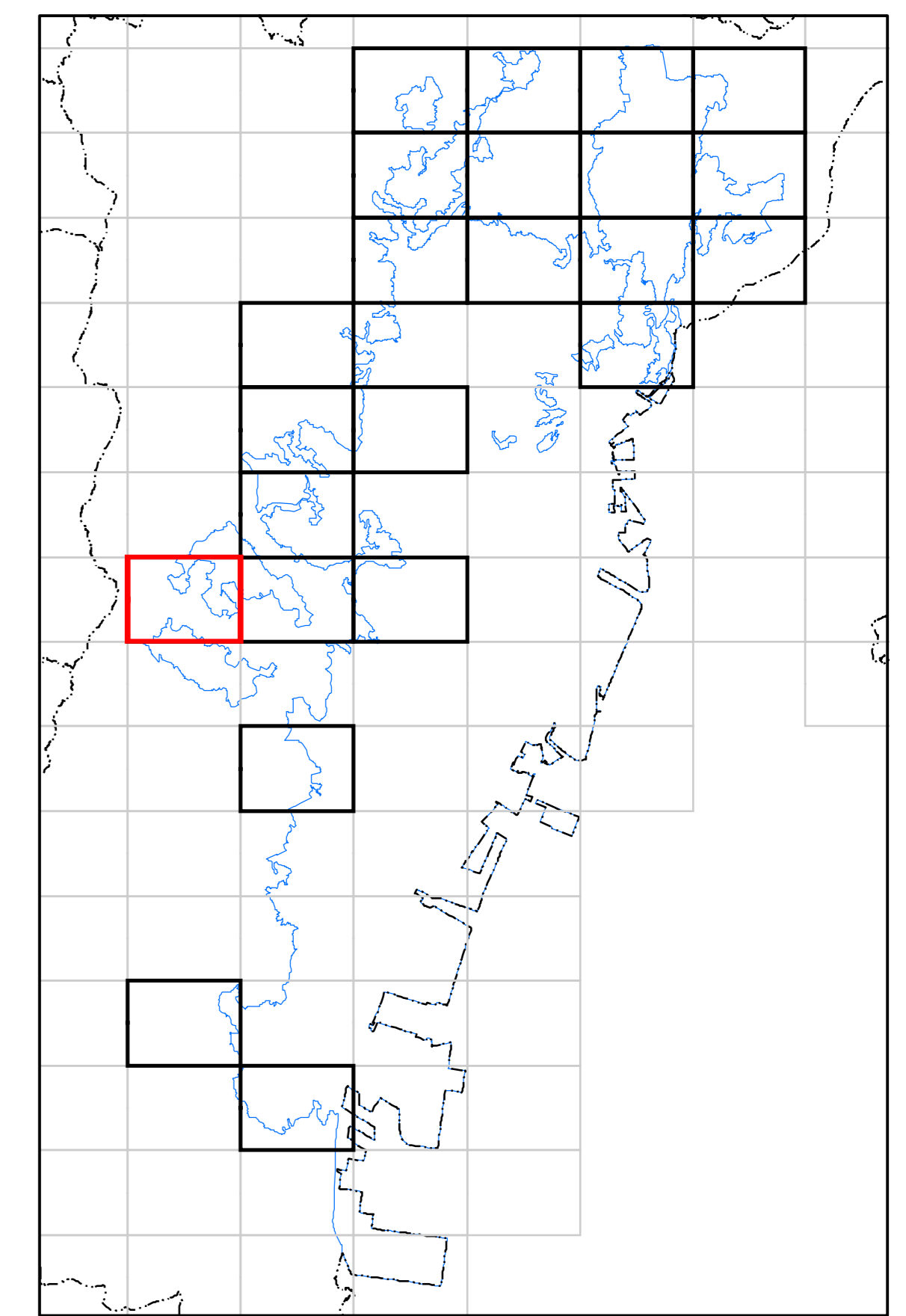
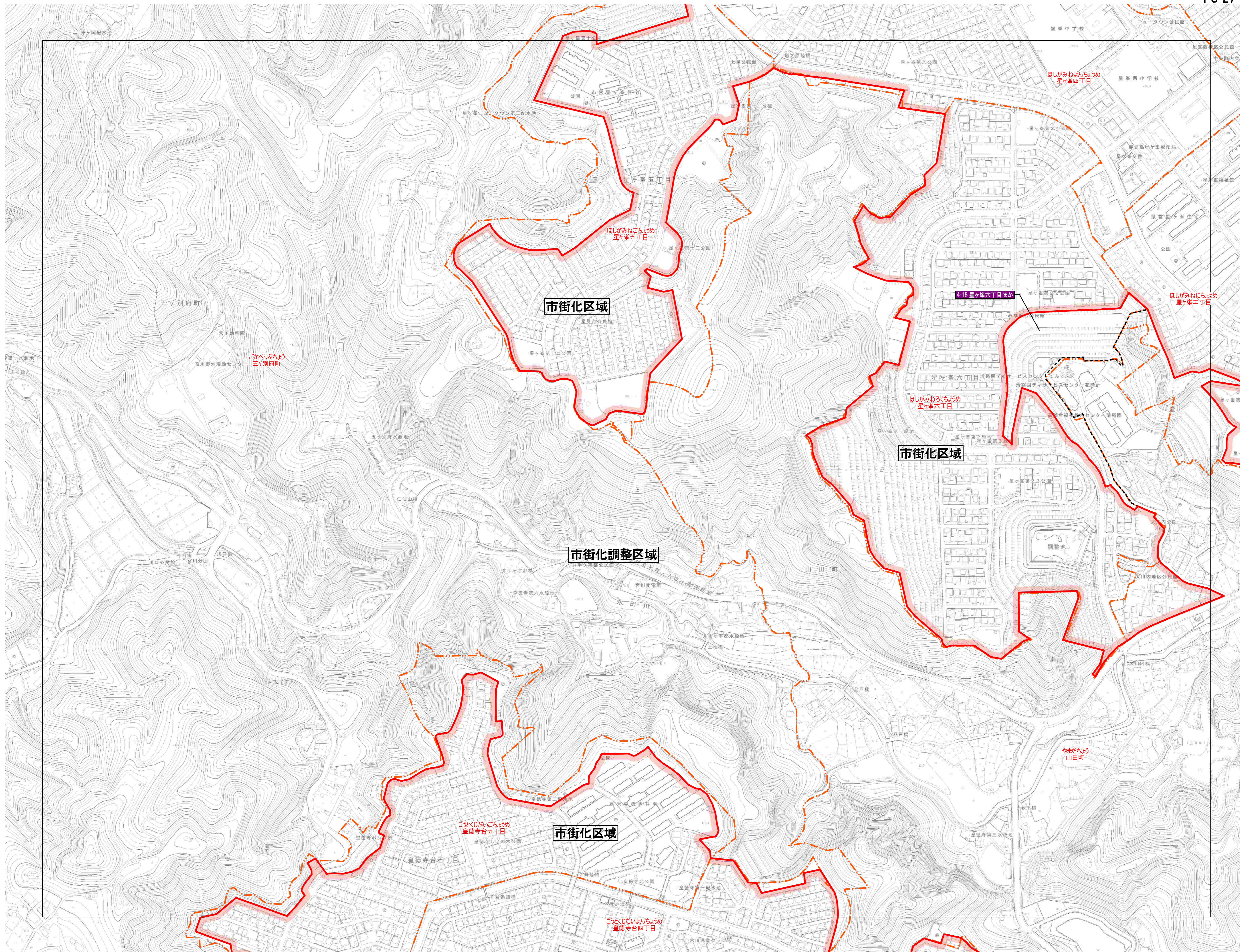
1:2,500





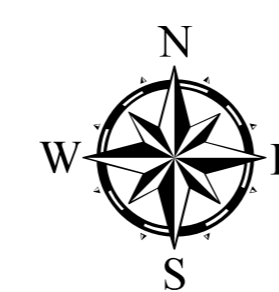
# 鹿児島都市計画 市街化区域と市街化調整区域との区分の変更 (鹿児島県決定) 【計画図】 1/2, 500

PC-27-4



- 変更後の区域
- - - 変更前の区域
- - - 大字界

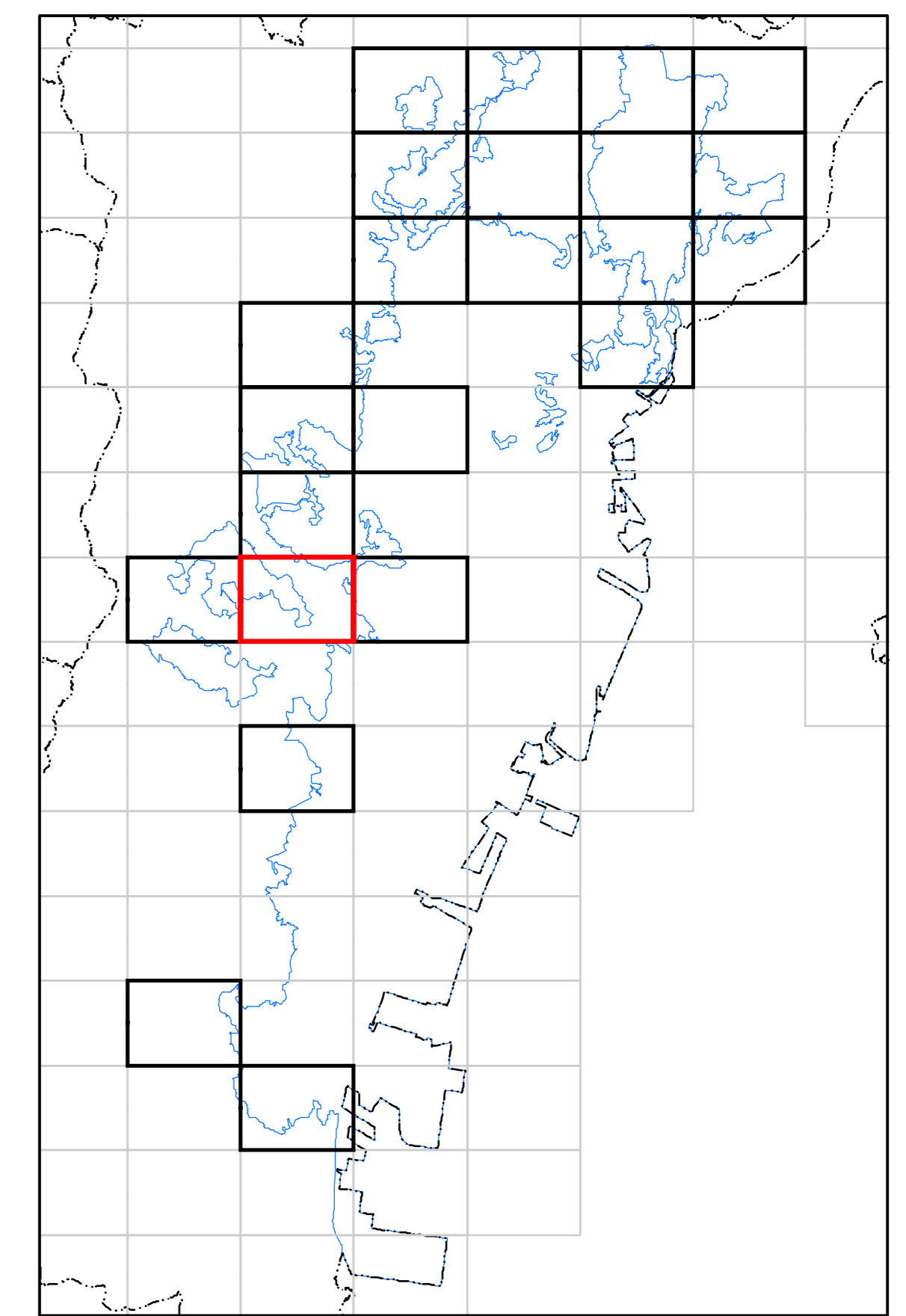
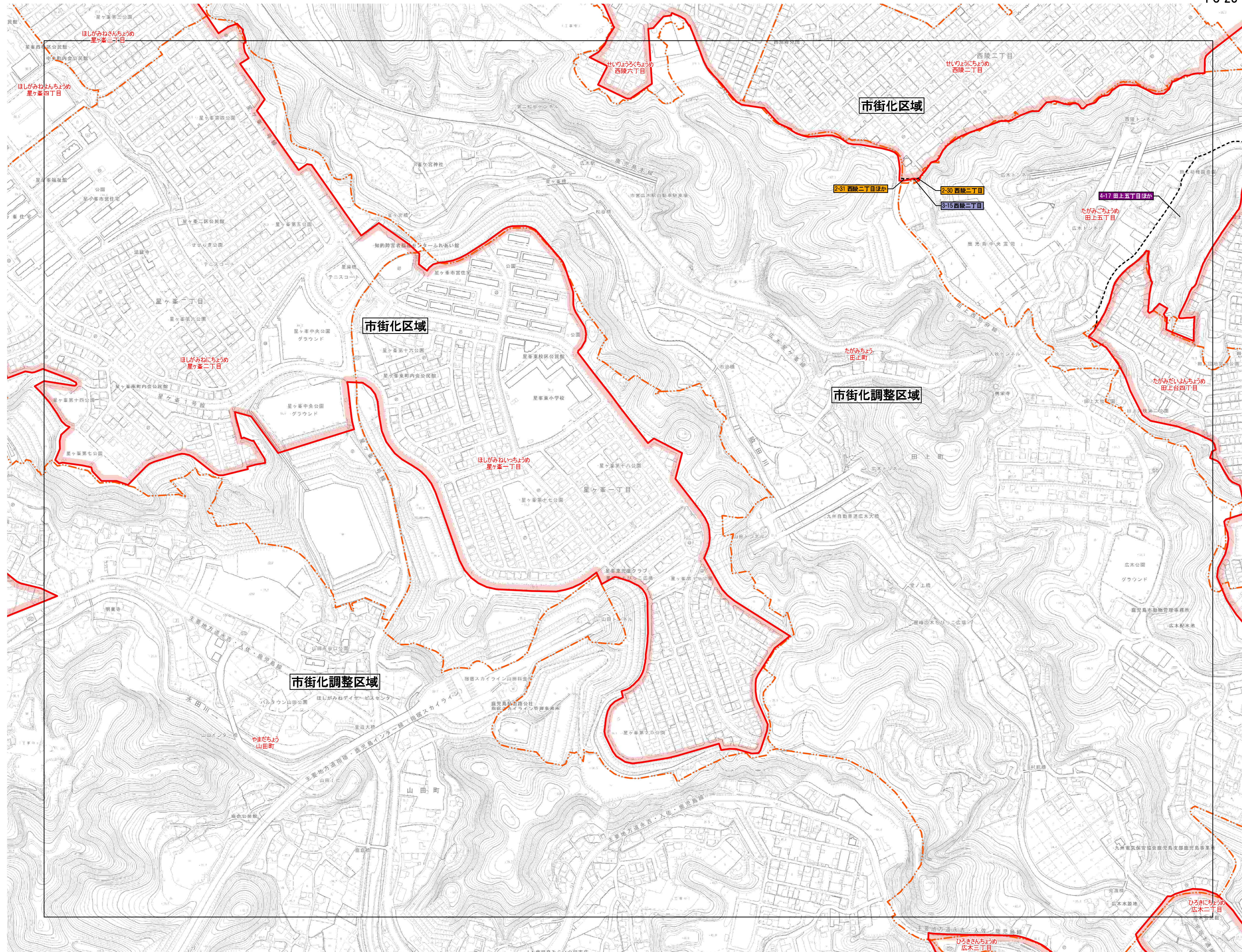
1:2,500





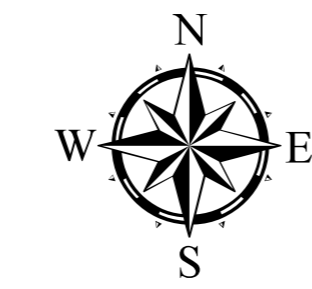

# 鹿児島都市計画 市街化区域と市街化調整区域との区分の変更 (鹿児島県決定) 【計画図】 1/2, 500

PC-28-3



- 変更後の区域
- - - 変更前の区域
- - - 大字界

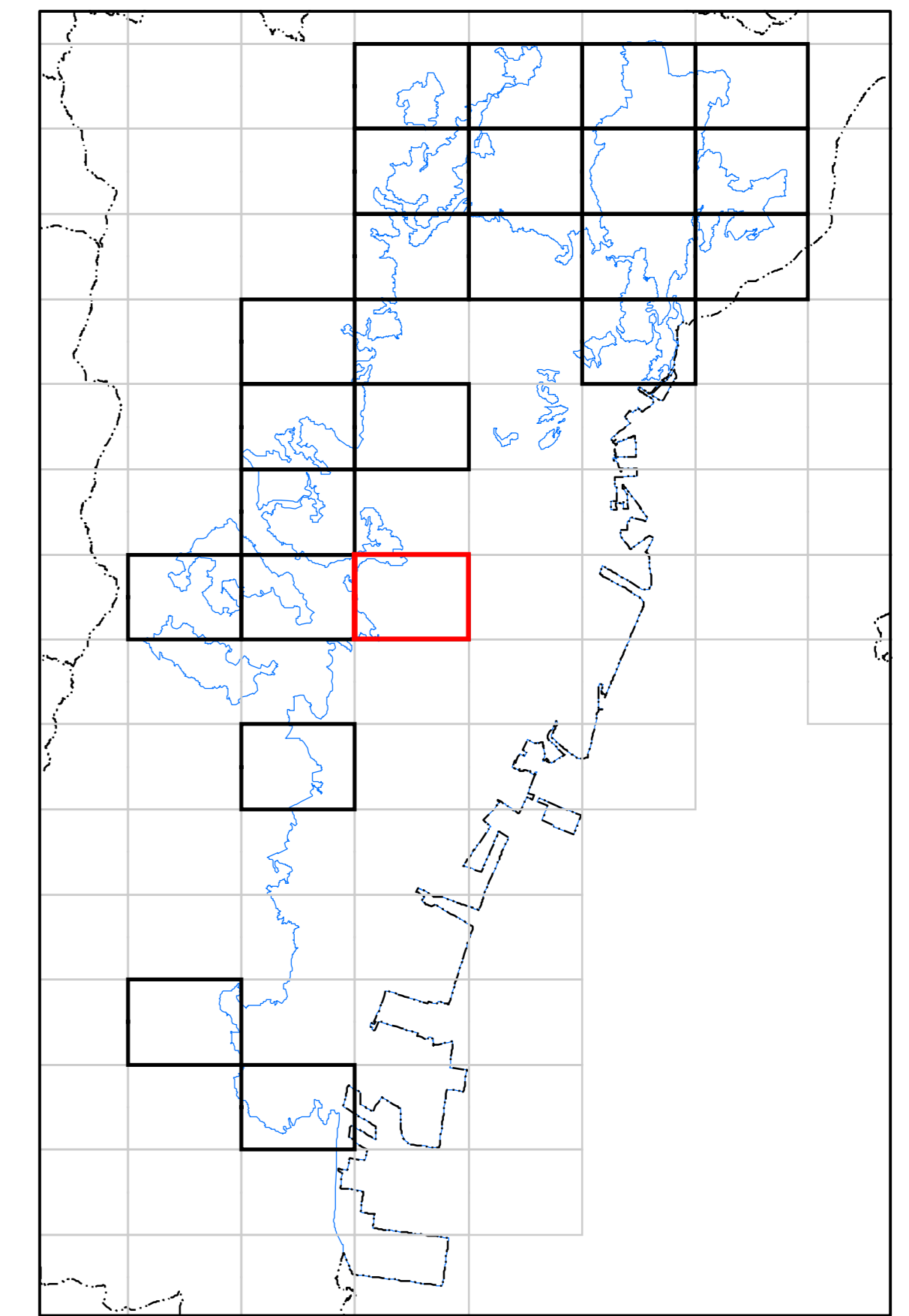
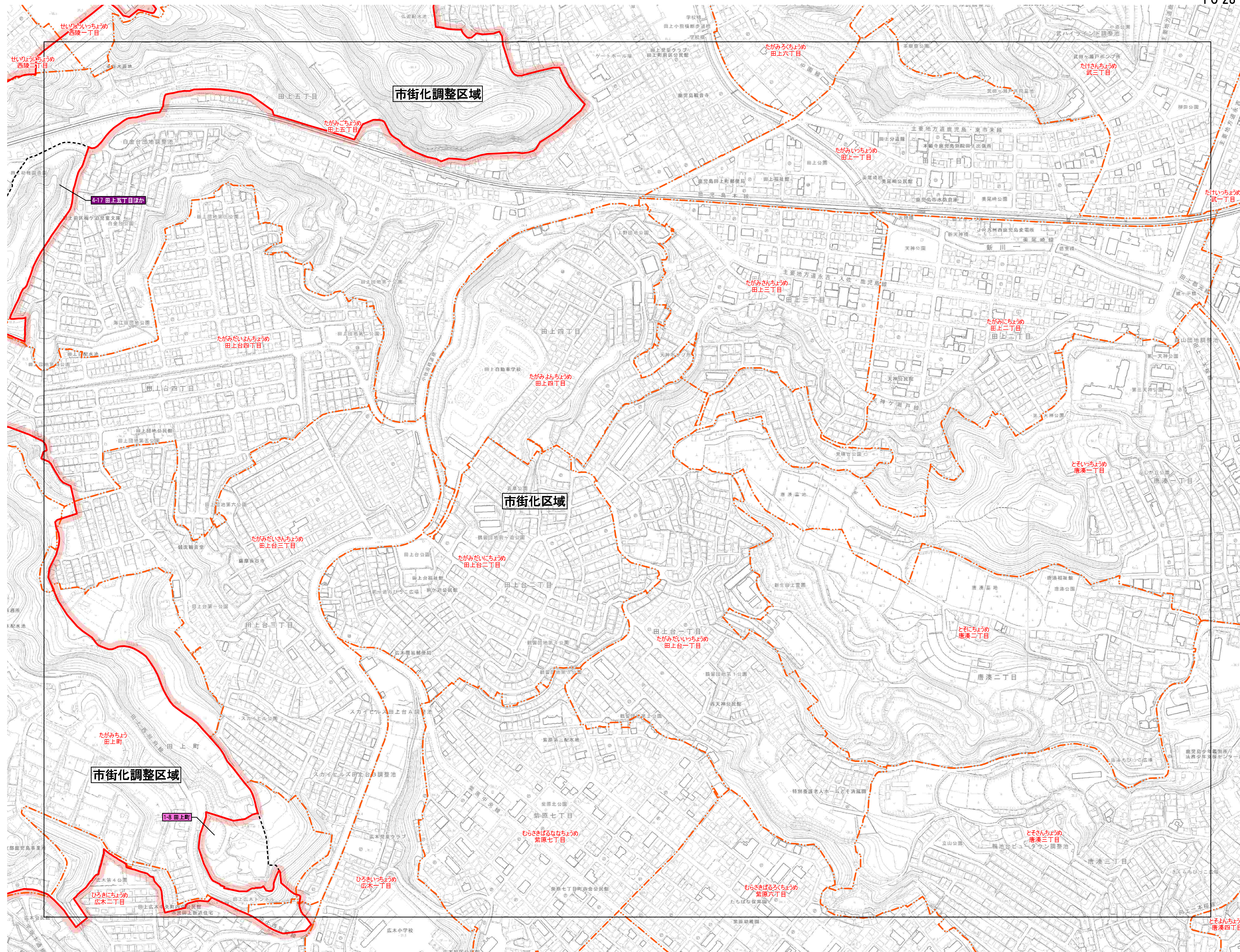
1:2,500





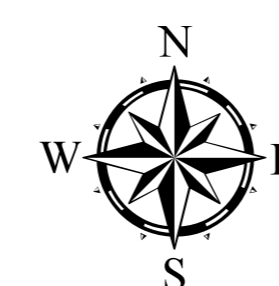

# 鹿児島都市計画 市街化区域と市街化調整区域との区分の変更 (鹿児島県決定) 【計画図】 1/2, 500

PC-28-4



- 変更後の区域
- - - 変更前の区域
- 大字界

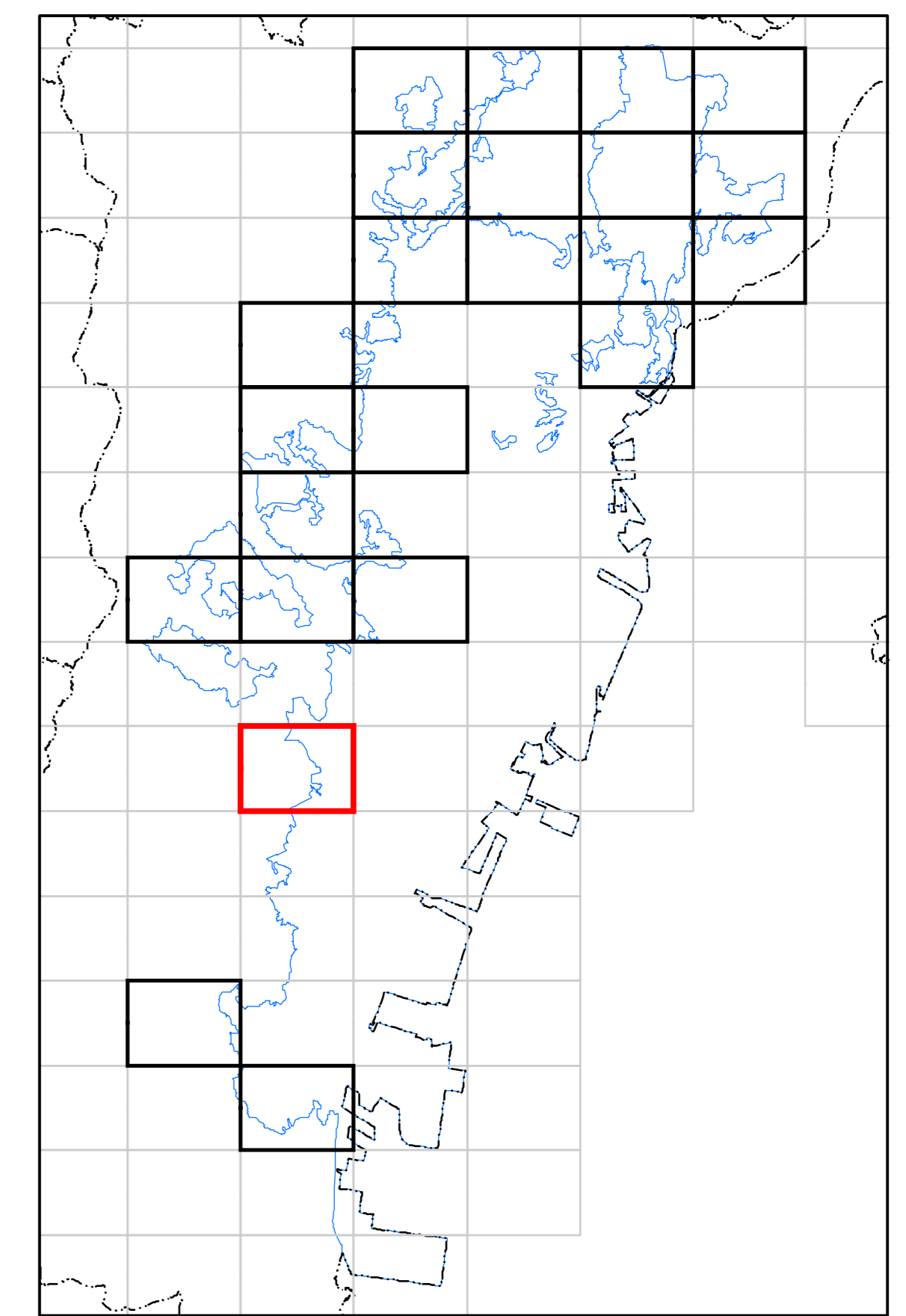
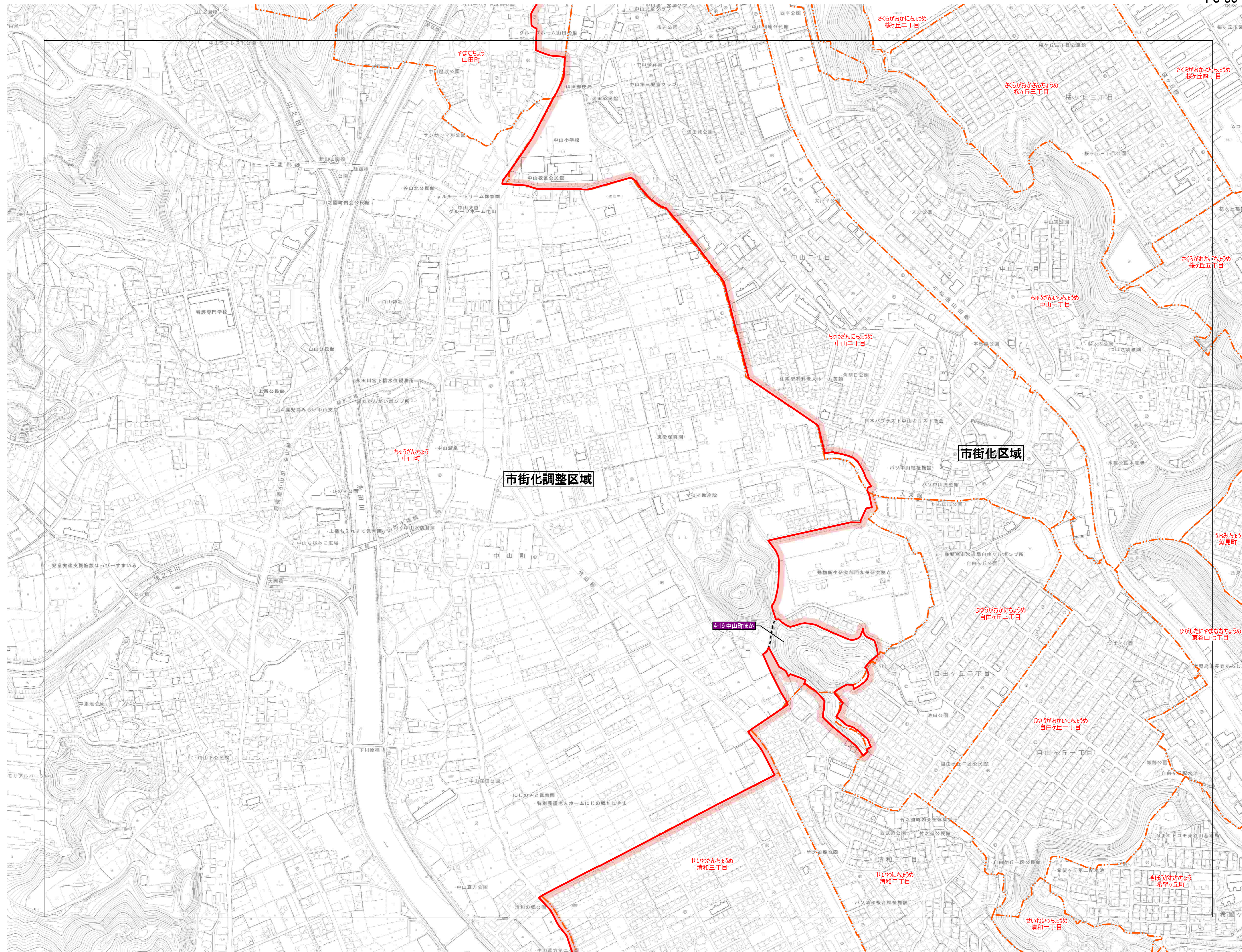
1:2,500





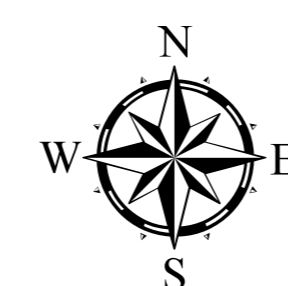

# 鹿児島都市計画 市街化区域と市街化調整区域との区分の変更 (鹿児島県決定) 【計画図】 1/2, 500

PC-38-3



- 変更後の区域
- - - 変更前の区域
- - - 大字界

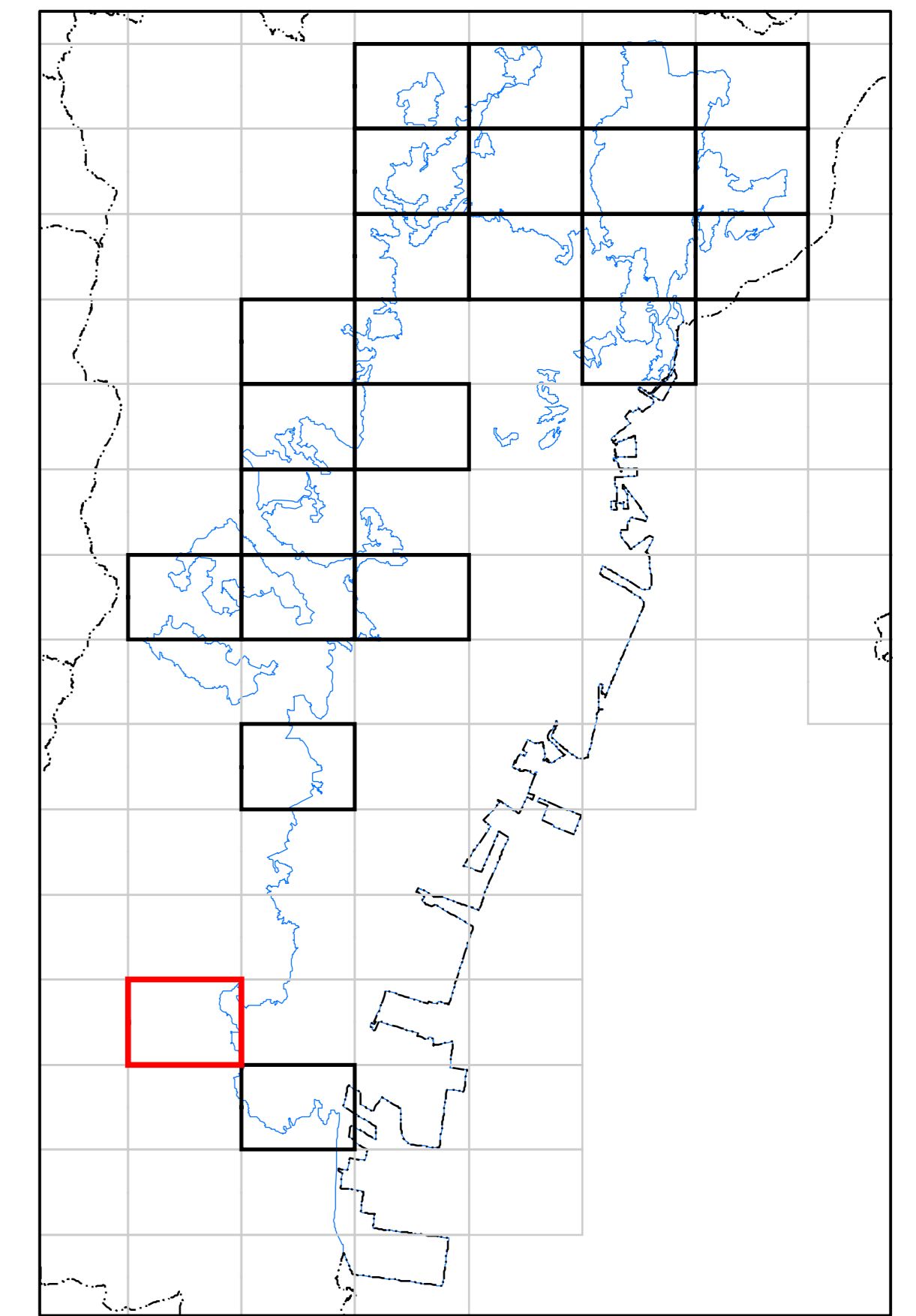
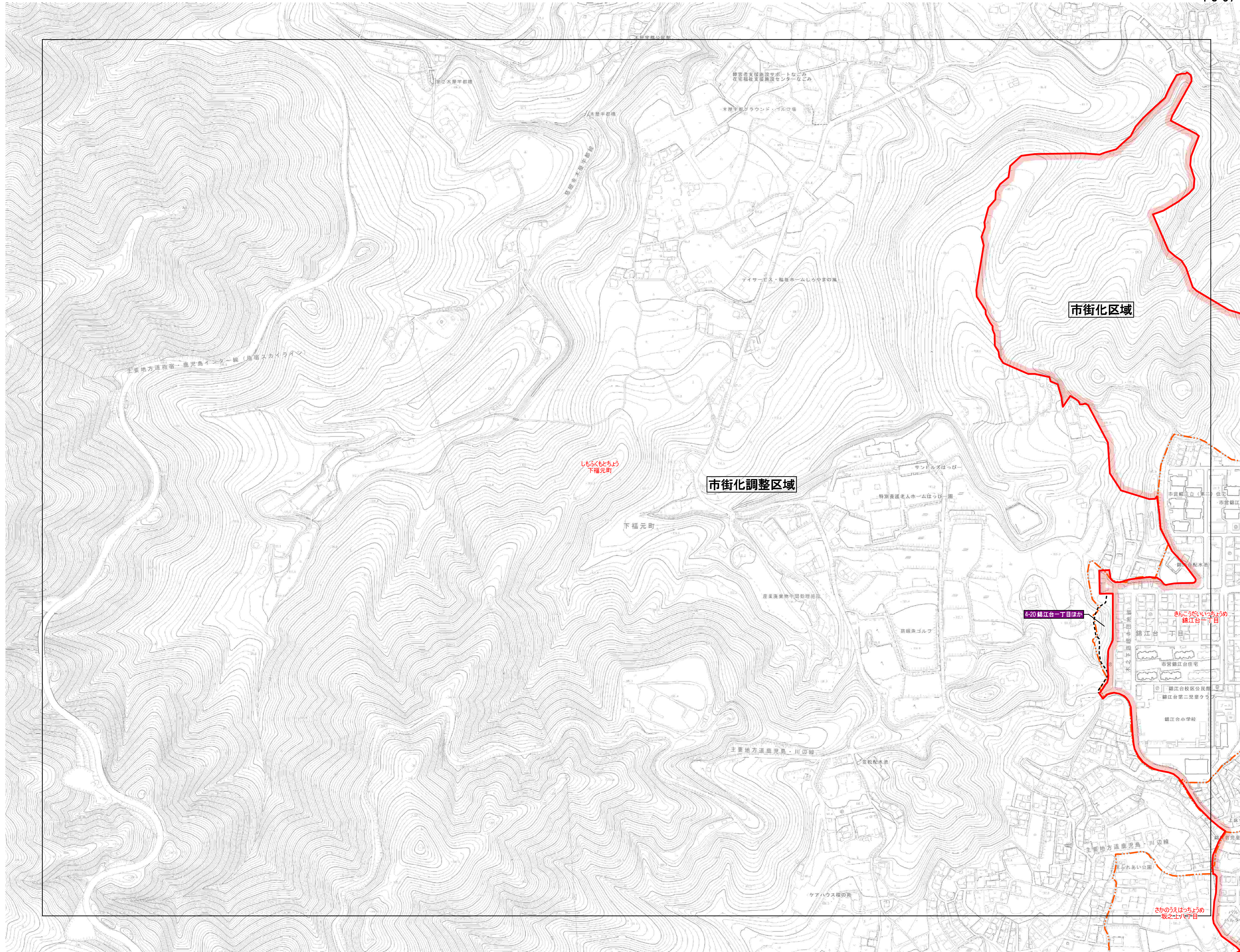
1:2,500





鹿兒島都市計画 市街化区域と市街化調整区域との区分の変更  
 〈鹿兒島県決定〉  
 【計画図】 1/2, 500

PC-57-2

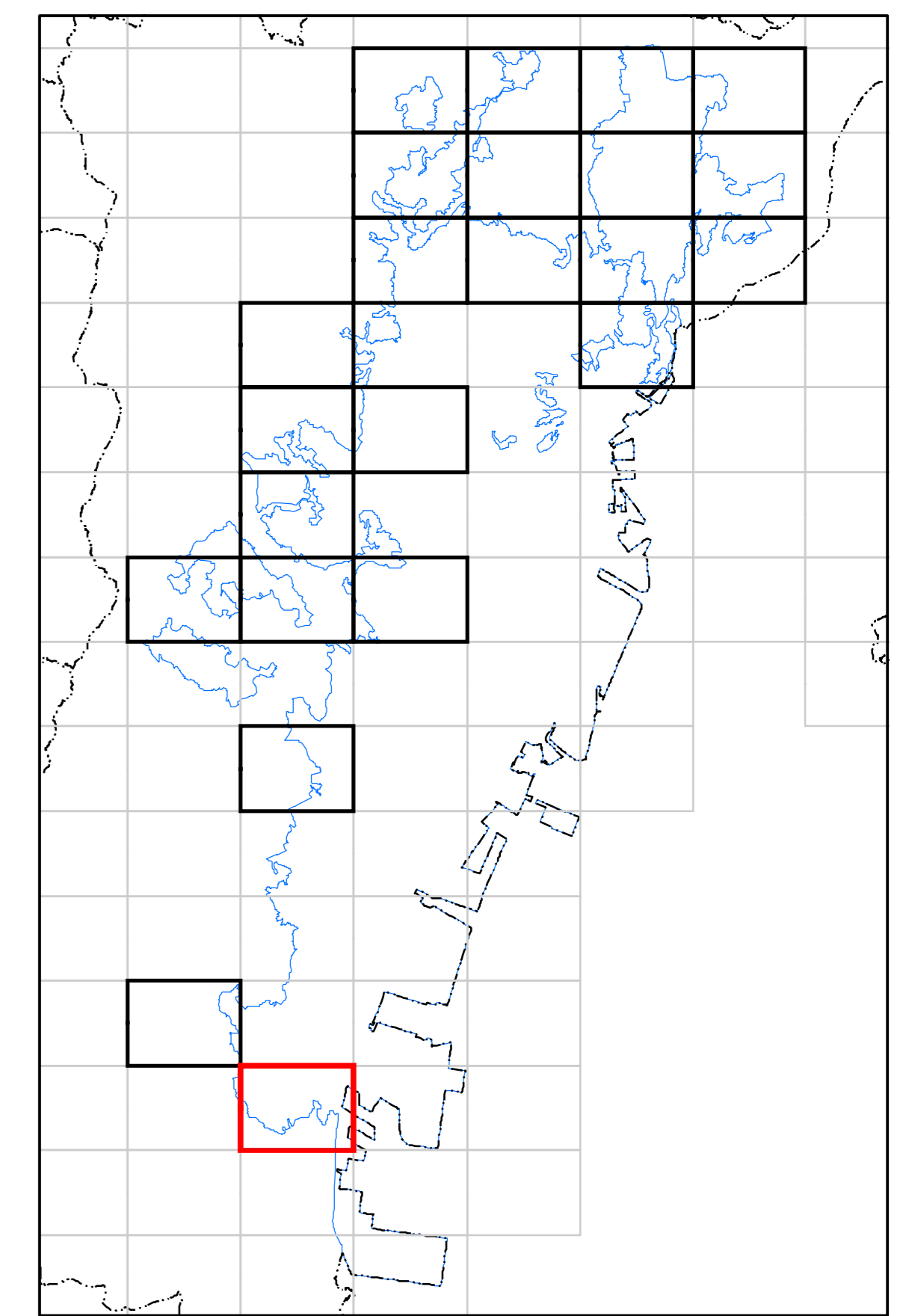
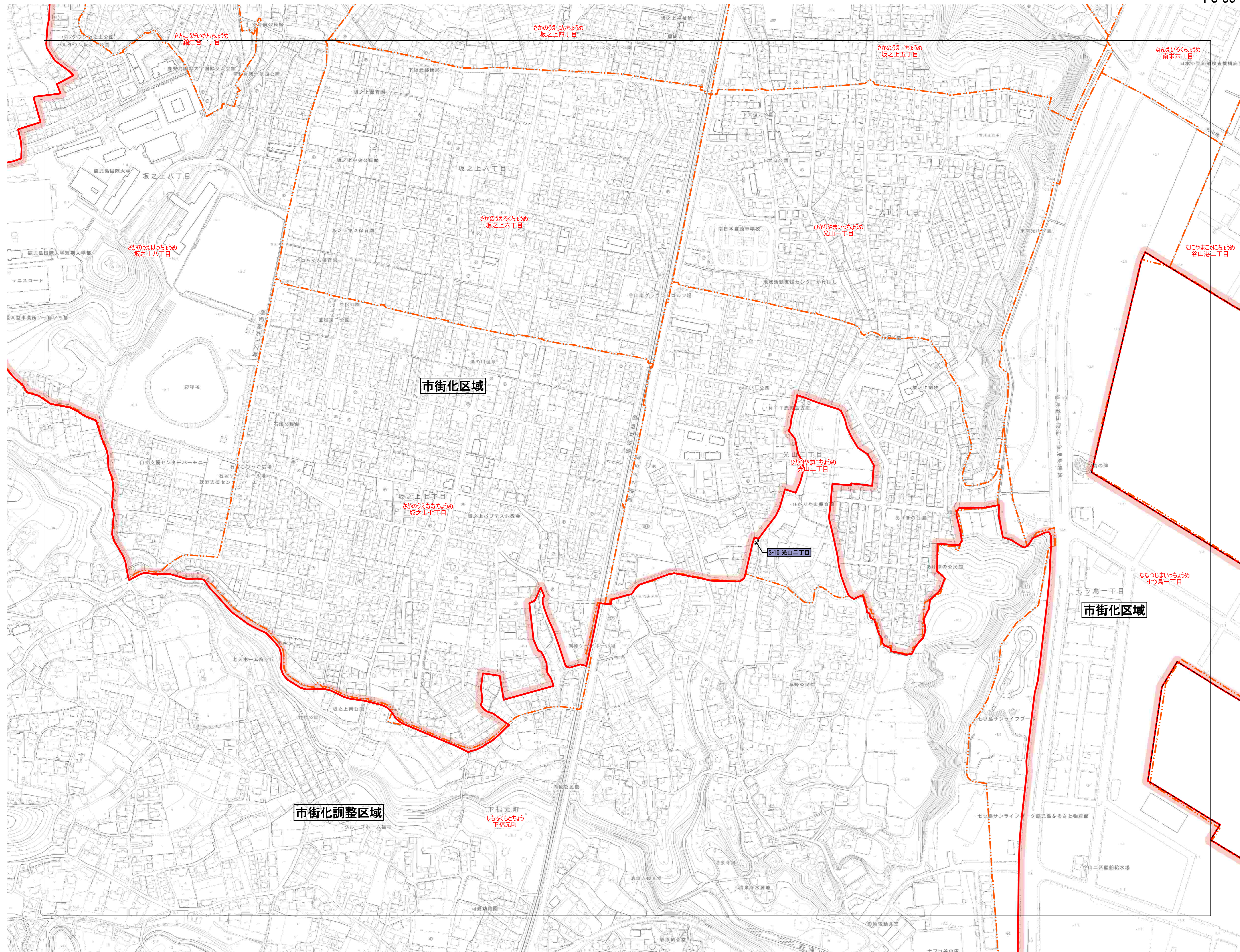


- 変更後の区域
- - - 変更前の区域
- 大字界



# 鹿児島都市計画 市街化区域と市街化調整区域との区分の変更 (鹿児島県決定) 【計画図】 1/2, 500

PC-58-3



- 変更後の区域
- - - 変更前の区域
- - - 大字界

1:2,500

