




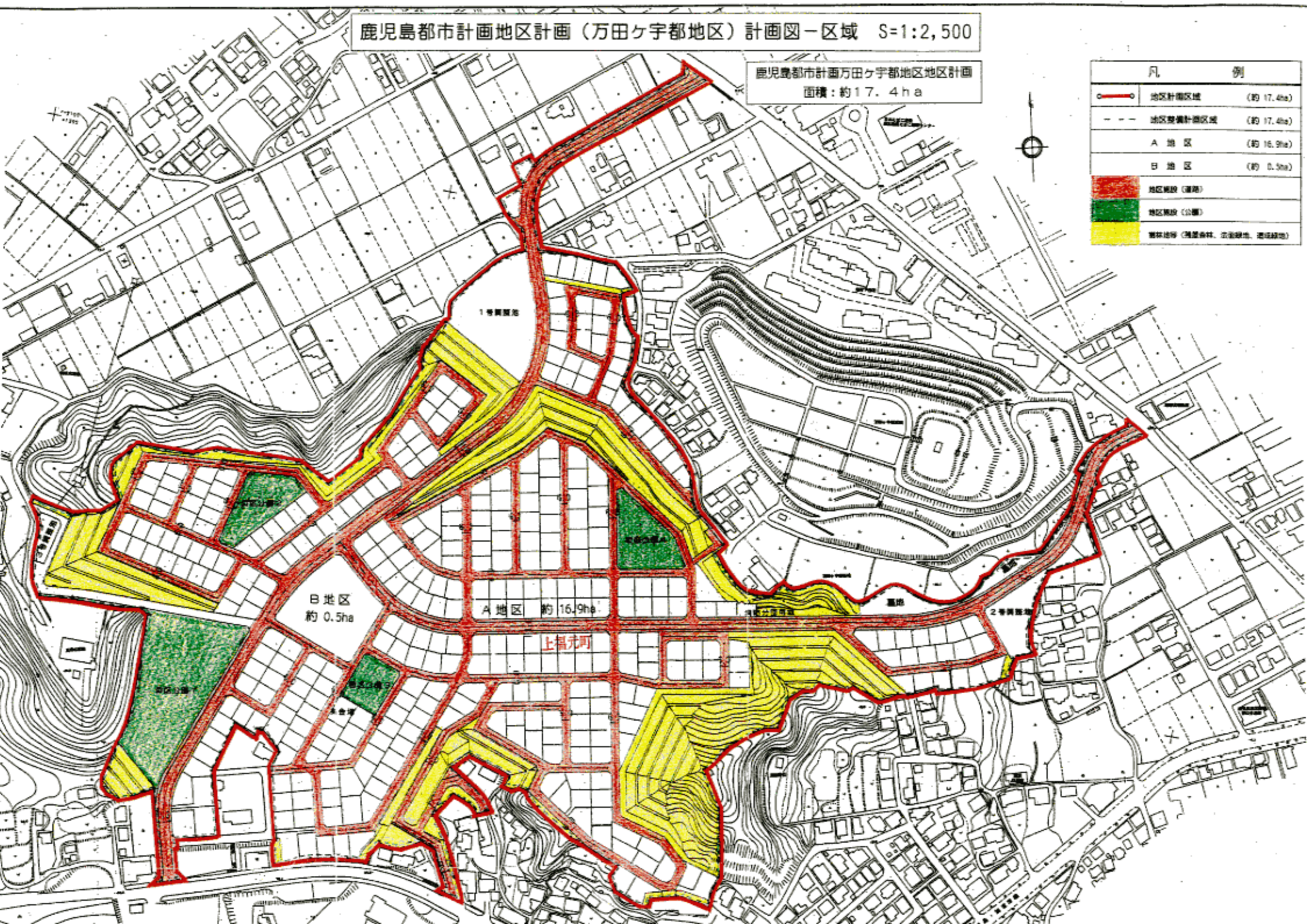






鹿児島都市計画地区計画（万田ヶ宇都地区）計画図一区域 S=1:2,500

鹿児島都市計画万田ヶ宇都地区地区計画
面積：約17.4ha

| 凡 例 | |
|---|----------------------|
|  | 地区計画区域 (約17.4ha) |
|  | 地区整備計画区域 (約17.4ha) |
| A 地区 | (約16.9ha) |
| B 地区 | (約0.5ha) |
|  | 地区施設(道路) |
|  | 地区施設(公園) |
|  | 遊休地帯(埋立森林、立木残地、遊休緑地) |



鹿児島都市計画地区計画（万田ヶ宇都地区）計画図—壁面の位置の制限（道路）S=1:2,500

| 凡 例 | |
|---|---------------------|
|  | 地区計画区域 |
|  | 地区整備計画区域 |
| 区分 | 壁面位置 |
|  | 幅員11m道路 道路境界線から1.5m |
|  | 上記以外の道路 道路境界線から1.0m |

