「この地図は、国土地理院長の承認を得て、同院発行の２万５千分の１地形図、５万分の１地形図を複製したものである。（承認番号　平21九、第138号）」

禁複製転載

鹿児島都市計画 地区計画の変更
〈鹿児島市決定〉
【総括図】 １／２５，０００

ニュータウン慈眼寺団地地区（廃止）
19.8 ha

慈眼寺風致地区

凡例

種別	種別	用途地域等	種別	容積率 建ぺい率
都市計画区域		第一種低層住居専用地域		
市街化区域		第二種低層住居専用地域・第一種中高層住居専用地域（低層住居地区）		
都市計画道路		第一種中高層住居専用地域		
土地区画整理区域		第二種中高層住居専用地域		
都市計画公園		第一種住居地域		
緑地・墓園		第二種住居地域		
防火地域		準住居地域		
準防火地域		近隣商業地域		
風致地区		商業地域		
臨港地区		準工業地域・特別用途地区（第一種特定工業専用地区）		
流通業務地区		工業地域・特別用途地区		
駐車場整備地区		工業専用地域		
高度地区		国道		
高度利用地区・市街地再開発事業		主要地方道		
都市施設		一般県道		
地区計画				
都市高速鉄道				
建ぺい率・容積率区域界				

街路番号 区分	規模	番号	街路名称
1	4	1	鹿児島東西線
3	1	1	照国神社通線
3	1	2	市役所通線
3	1	3	松原通線
3	6	4	武西別府線
3	2	5	中央通線
3	2	6	駅前本通線
3	2	7	西駅本通線
3	2	8	谷山街道線
3	4	9	本城和田線
3	3	10	海岸通線
3	3	11	鴨池通線
3	3	12	伊敷街道線
3	3	13	唐湊通線
3	3	14	上之園通線
3	3	15	塩屋通線
3	4	16	高麗通線
3	3	17	武通線
3	3	18	照国神社通線
3	3	19	武岡通線
3	3	20	真砂三和線
3	3	21	騎馬場通線
3	3	22	中洲通線
3	3	23	新川和田線
3	3	24	小松原山田線
3	3	25	鴨池与次郎ヶ浜線
3	3	26	与次郎ヶ浜木通線
3	3	27	天保山鴨池公園線
3	3	28	鴨池公園通線
3	3	29	錦之馬場通線
3	3	30	真砂中央線
3	3	31	鴨池港線
3	3	32	真砂本町唐湊線
3	4	33	南林寺通線
3	5	34	易居草牟田線
3	4	35	新田通線
3	4	36	原良本通線
3	4	37	県庁通線
3	5	38	易居町通線
3	4	39	南洲神社通線
3	4	40	谷山停車場線
3	4	41	御所下和田名線
3	4	42	慈眼森山線
3	4	43	森山慈眼寺線
3	4	44	南清見原坊線
3	5	45	荒田通線
3	5	46	西駅裏通線
3	5	47	原良山手線
3	5	48	頴娃神社通線
3	5	49	永吉南通線
3	5	50	千石馬場通線
3	5	51	冷水通線
3	5	52	堅馬場通線
3	5	53	鼠川通線
3	5	54	上之馬場通線
3	5	55	小坂通線
3	5	56	広馬場通線
3	5	57	真砂本町通線
3	5	58	沖之村通線
3	5	59	下伊敷通線
3	4	60	紫原本通線
3	4	61	坂元寺山線
3	5	62	真蒲谷上原線
3	5	63	田上本通線
3	4	64	寺下南栄線
3	4	65	笹貫西塩屋線
3	4	66	塩屋東開線
3	4	67	西清見向川原線
3	6	68	湯池水通線
3	5	69	中別府鹿潟谷線
3	5	70	谷山支所前通線
3	5	71	笹貫東開線
3	5	72	和田塩屋原之下線
3	6	73	寺下原牛舘線
3	5	74	磯街道線
3	3	75	与次郎一丁目大通線
3	3	76	与次郎二丁目大通線
3	5	77	与次郎一丁目中央線
3	3	78	鴨池新町与次郎線
3	3	79	鴨池新町線
3	4	80	新栄平宿線
3	4	81	塩屋南栄線
3	4	82	卸本町通線
3	4	83	南栄中央線
3	4	84	南栄線
3	5	85	大明ヶ丘団地中央線
3	4	86	梅ヶ渕明ヶ窪線
3	4	87	川上喜蒲谷線
3	4	88	帯迫花柳線
3	4	89	下田西喜蒲谷線
3	4	90	宇宿広木線
3	4	91	桜ヶ丘団地中央線
3	5	92	桜ヶ丘本通線
3	5	93	桜ヶ丘通線
3	5	94	催馬楽坂線
3	5	95	玉里坂元線
3	4	96	武武岡線
3	5	97	不動寺本城線
3	5	98	辻之堂本城線
3	5	99	本城試験場線
3	5	100	佐屋田不動寺線
3	5	101	皇徳寺団地線
3	4	102	西陵中央線
3	3	103	星ヶ峯団地線
3	5	106	皇徳寺団地線
3	4	107	山田星ヶ峯線
3	4	108	和田平川線
3	4	109	谷山駅南通線
3	2	110	北浦見薬師堂線
3	4	111	笠福御所下線
3	6	112	向川原笠福線
3	4	1	慈眼寺通線
3	4	2	和田川通線
3	4	3	和田小前通線
3	5	4	鴨池駅前三石線
7	6	5	永吉河畔線
7	6	6	永吉山手線
7	6	7	永吉通線
7	6	8	永吉あさひ区線
7	6	9	波之平奥線
7	6	10	希望ヶ丘奥線
7	6	11	脇田平宿線
7	6	12	錦ヶ平都通線
7	6	13	海岸慈眼寺線
7	6	14	慈眼寺駅前線
7	6	15	上花棚平原線
7	6	16	下花棚帯迫線
7	6	17	昌蒲谷中通線
7	6	18	川上中通線
7	6	19	乙女塚線
7	6	20	薬師原良線
7	6	21	薬師尾畔下線
7	6	22	薬師東西線
7	6	23	住宮線
7	6	24	大工田線
7	5	25	新堀松十文字線
7	5	26	新堀木油屋線
7	5	27	帯迫中通線

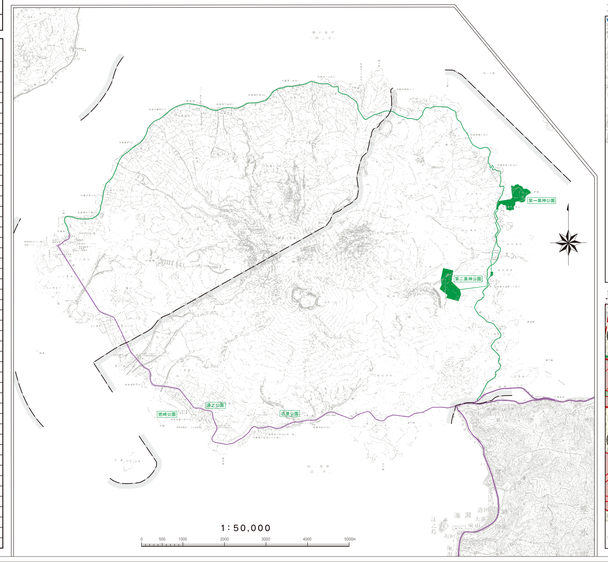

工業地域・特別用途地区

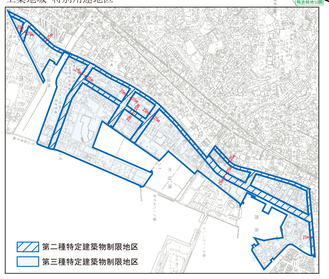

JR鹿児島中央駅周辺

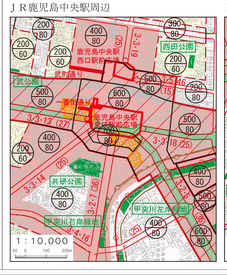

天文館周辺

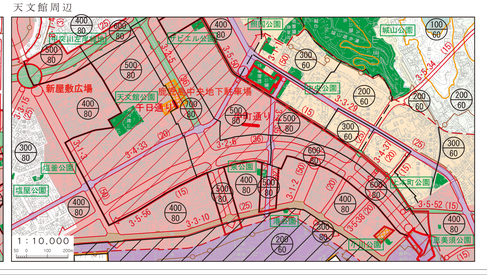

寺山風致地区

1：25,000

令和６年３月現在

鹿児島市都市計画課

（注）この図面は、一般図です。印刷ずれ等で明確でない部分もありますので、詳細については鹿児島市の担当課の計画図で確認して下さい。

「この測量成果は、国土地理院長の承認を得て、同院発行の数値地図（国土基本情報）を使用したものである。（承認番号　平29　九公　第276号）」

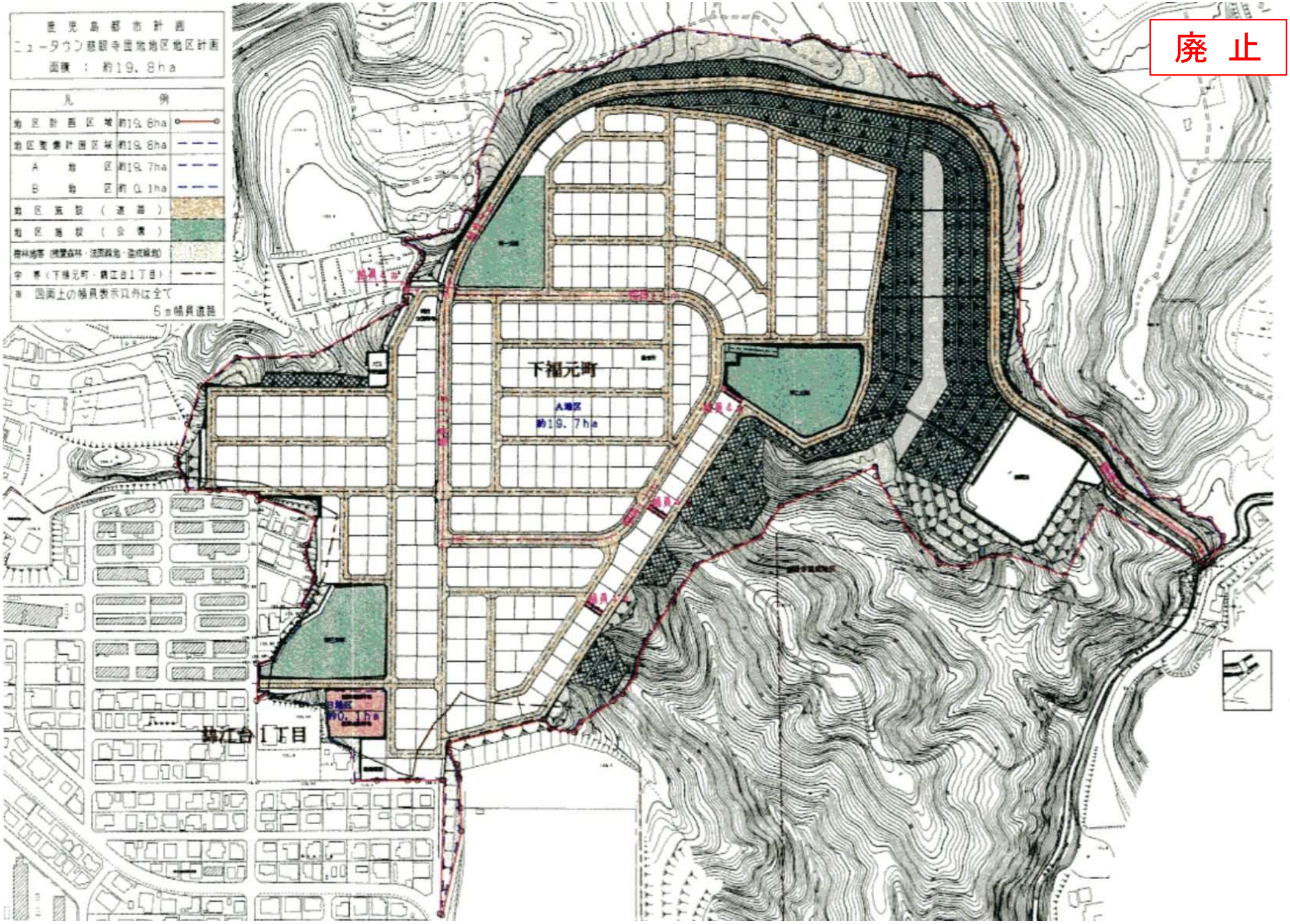
廃　止
都市計画
ニュータウン慈眼寺団地地区地区計画
面積　：　約19．8ha
凡　例
地区計画区域　約19．8ha
地区整備計画区域　約19．8ha
A　地　区　約19．7ha
B　地　区　約 0．1ha
地区施設（道路）
地区施設（公園）
緑地等（植栽森林・法面緑地・造成緑地）
字　界（下福元町・鶴江台1丁目）
※　図面上の幅員表示以外は全て
5m幅員道路
下福元町
A地区
約19．7ha
B地区
約 0．1ha
鶴江台1丁目

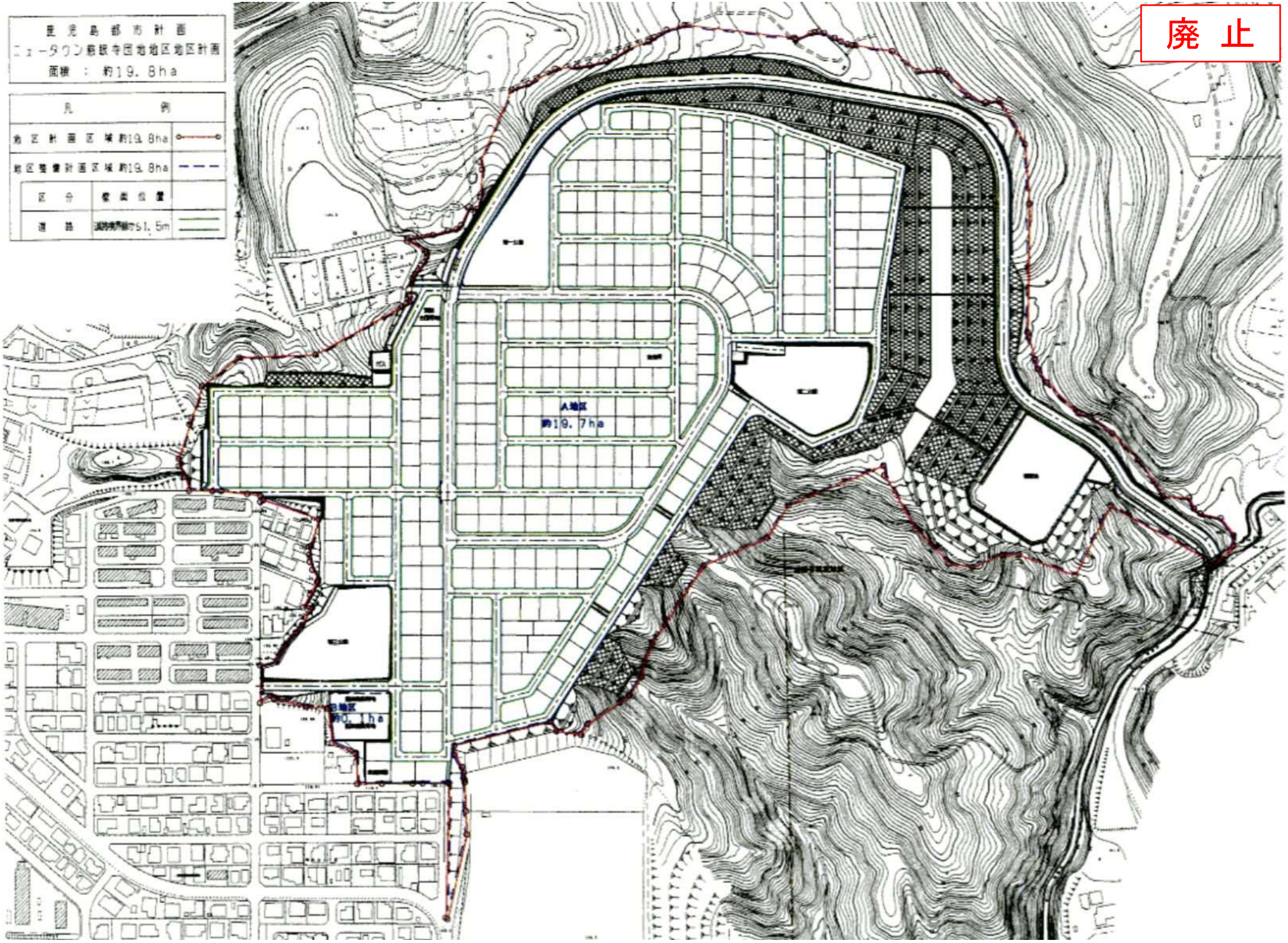
鹿児島都市計画
ニュータウン新設寺団地地区地区計画
面積 ： 約19.8ha
凡例
地区計画区域 約19.8ha
地区整備計画区域 約19.8ha
区分
建築位置
道路
A地区
約19.7ha
B地区
約0.1ha
廃止