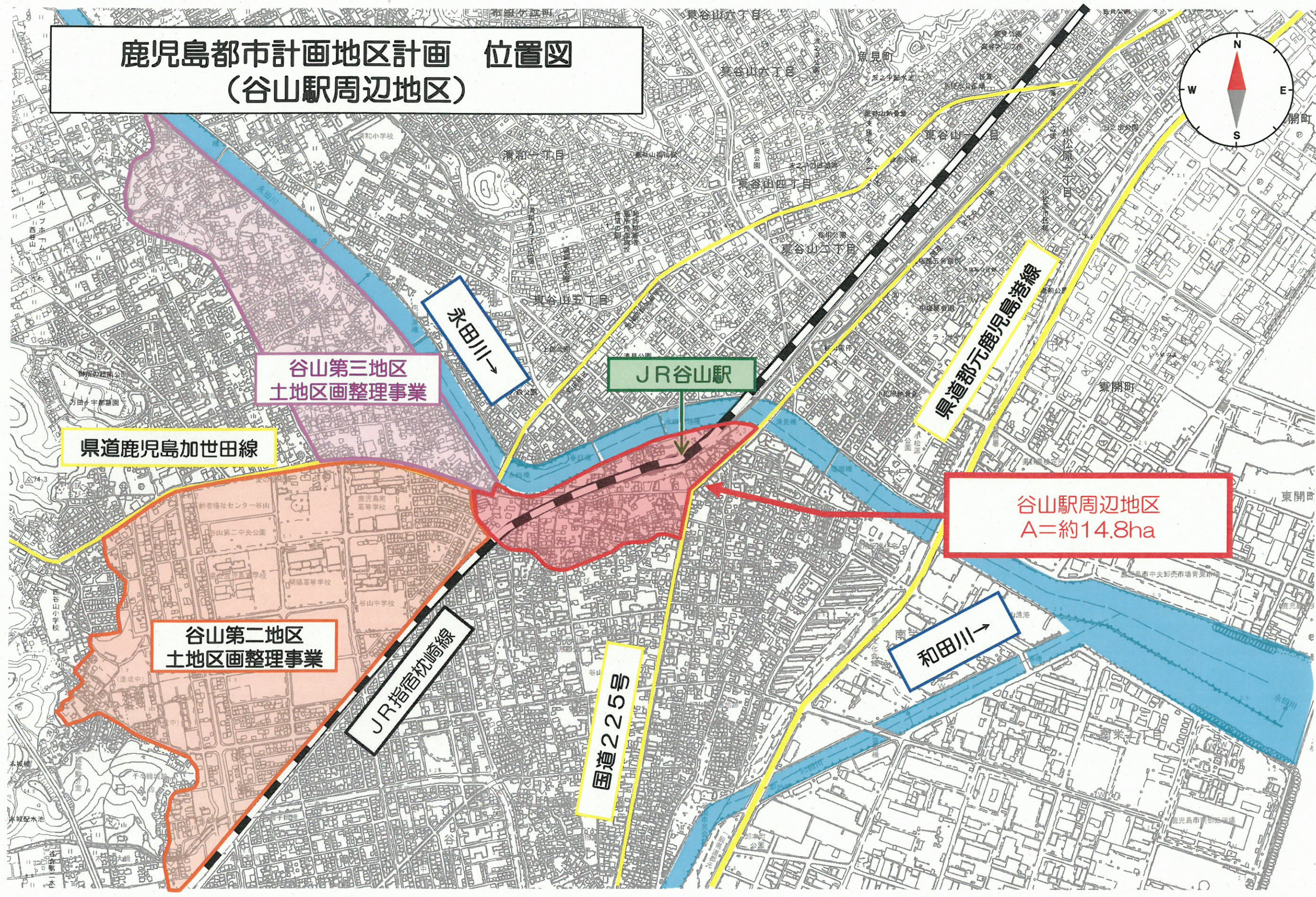
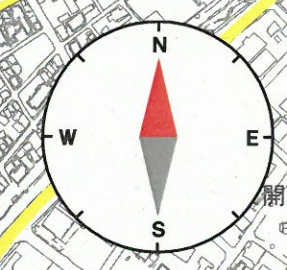
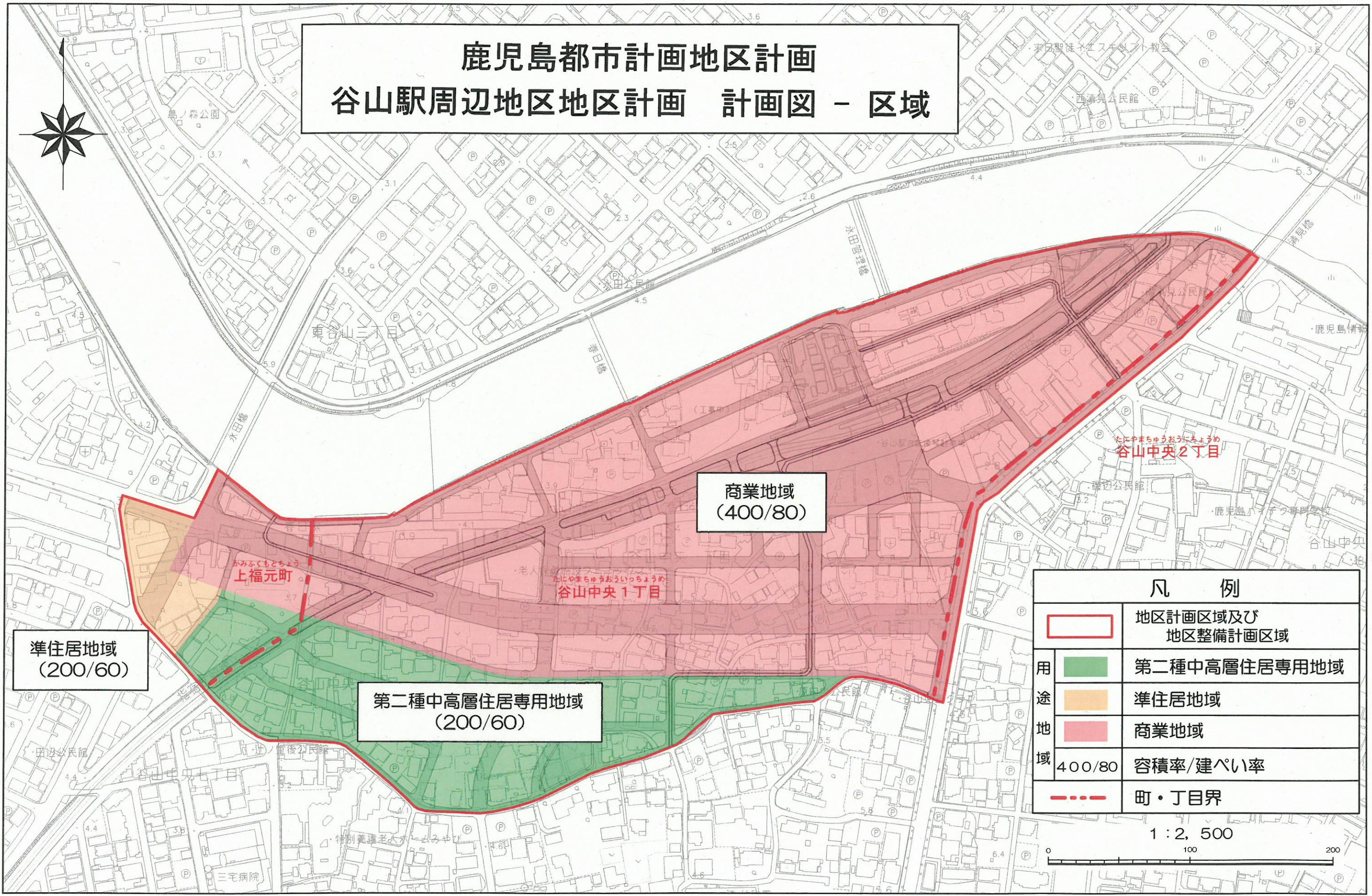



鹿児島都市計画地区計画 位置図 (谷山駅周辺地区)



鹿児島都市計画地区計画 谷山駅周辺地区地区計画 計画図 - 区域

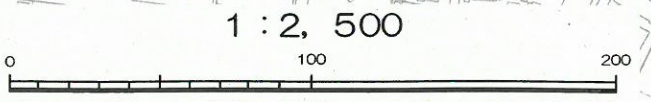


準住居地域
(200/60)

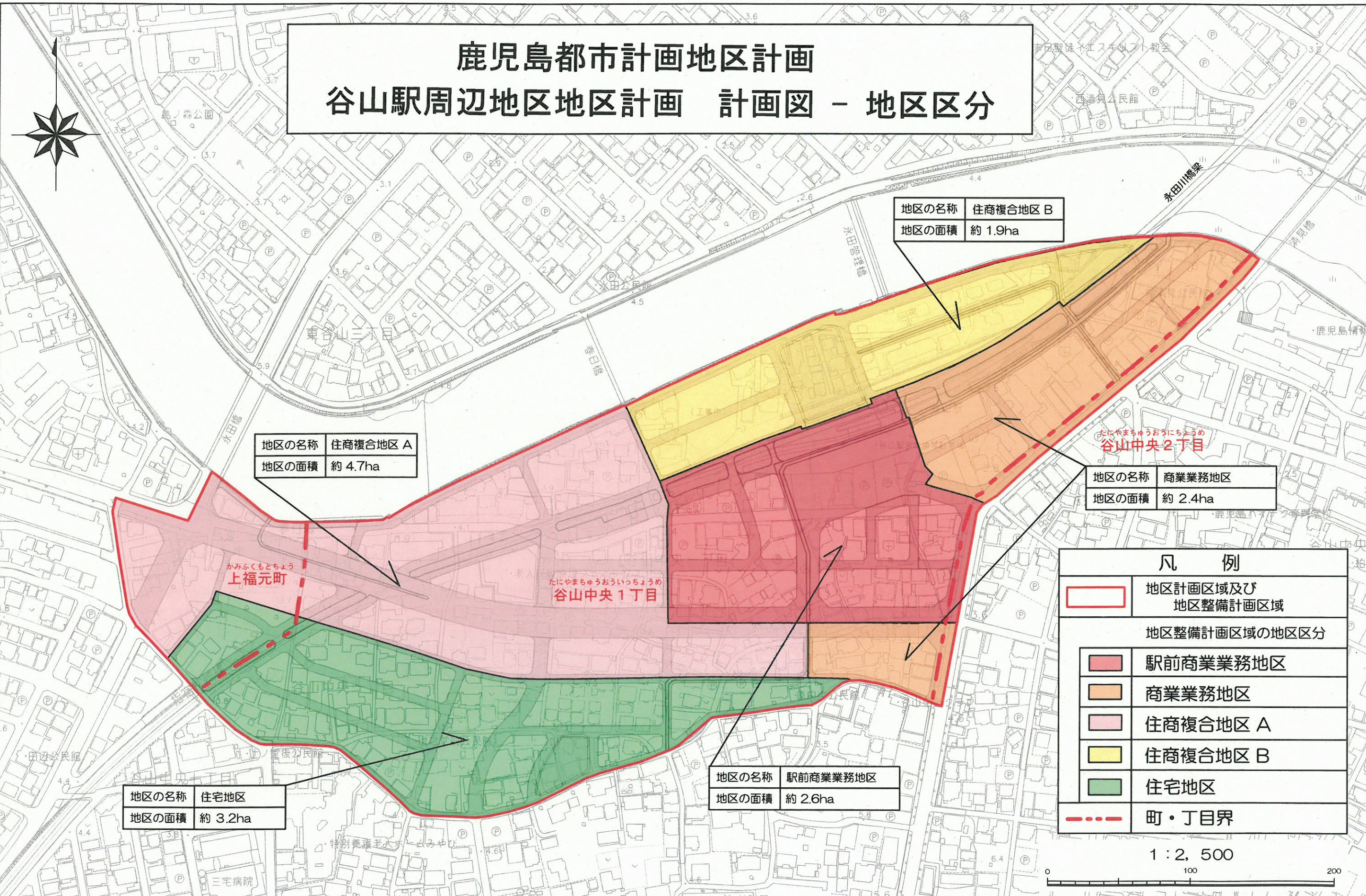
第二種中高層住居専用地域
(200/60)

商業地域
(400/80)

凡 例	
	地区計画区域及び地区整備計画区域
用 途	
	第二種中高層住居専用地域
	準住居地域
地 域	
	商業地域
400/80	容積率/建ぺい率
	町・丁目界



鹿児島都市計画地区計画 谷山駅周辺地区地区計画 計画図 - 地区区分



地区の名称	住商複合地区 B
地区の面積	約 1.9ha

地区の名称	住商複合地区 A
地区の面積	約 4.7ha

地区の名称	商業業務地区
地区の面積	約 2.4ha

地区の名称	駅前商業業務地区
地区の面積	約 2.6ha

地区の名称	住宅地区
地区の面積	約 3.2ha

凡 例	
	地区計画区域及び地区整備計画区域
地区整備計画区域の地区区分	
	駅前商業業務地区
	商業業務地区
	住商複合地区 A
	住商複合地区 B
	住宅地区
	町・丁目界

1 : 2, 500

0 100 200