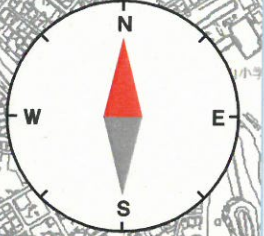


鹿児島都市計画地区計画 【谷山第三地区】 位置図



谷山第三地区
A=約34.9ha

県道小山田谷山線

永田川 →

県道鹿児島加世田線

鹿児島南高校

谷山駅

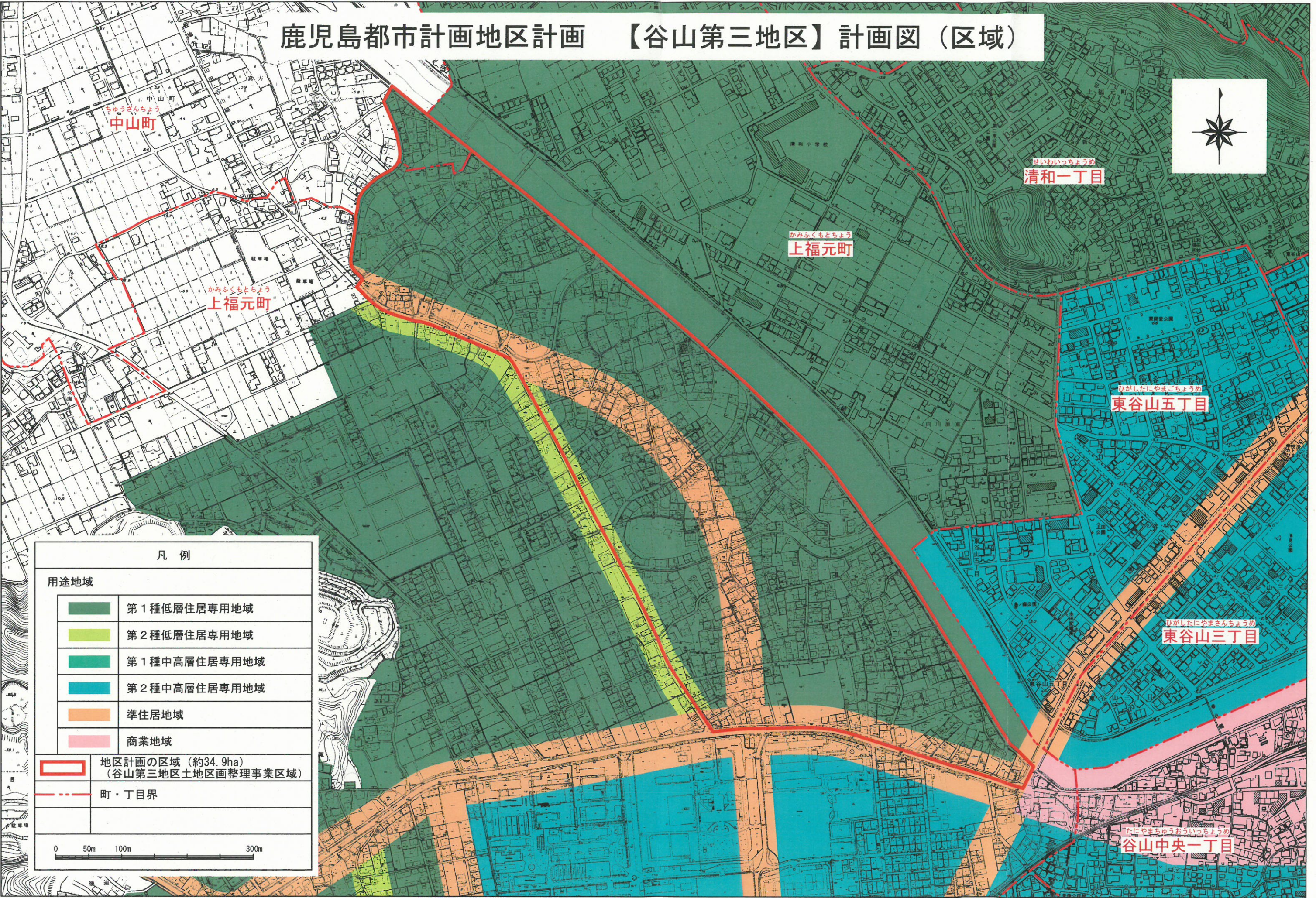
谷山駅周辺地区
土地区画整理事業

谷山第二地区
土地区画整理事業

JR指宿枕崎線

国道225号

鹿児島都市計画地区計画 【谷山第三地区】計画図（区域）

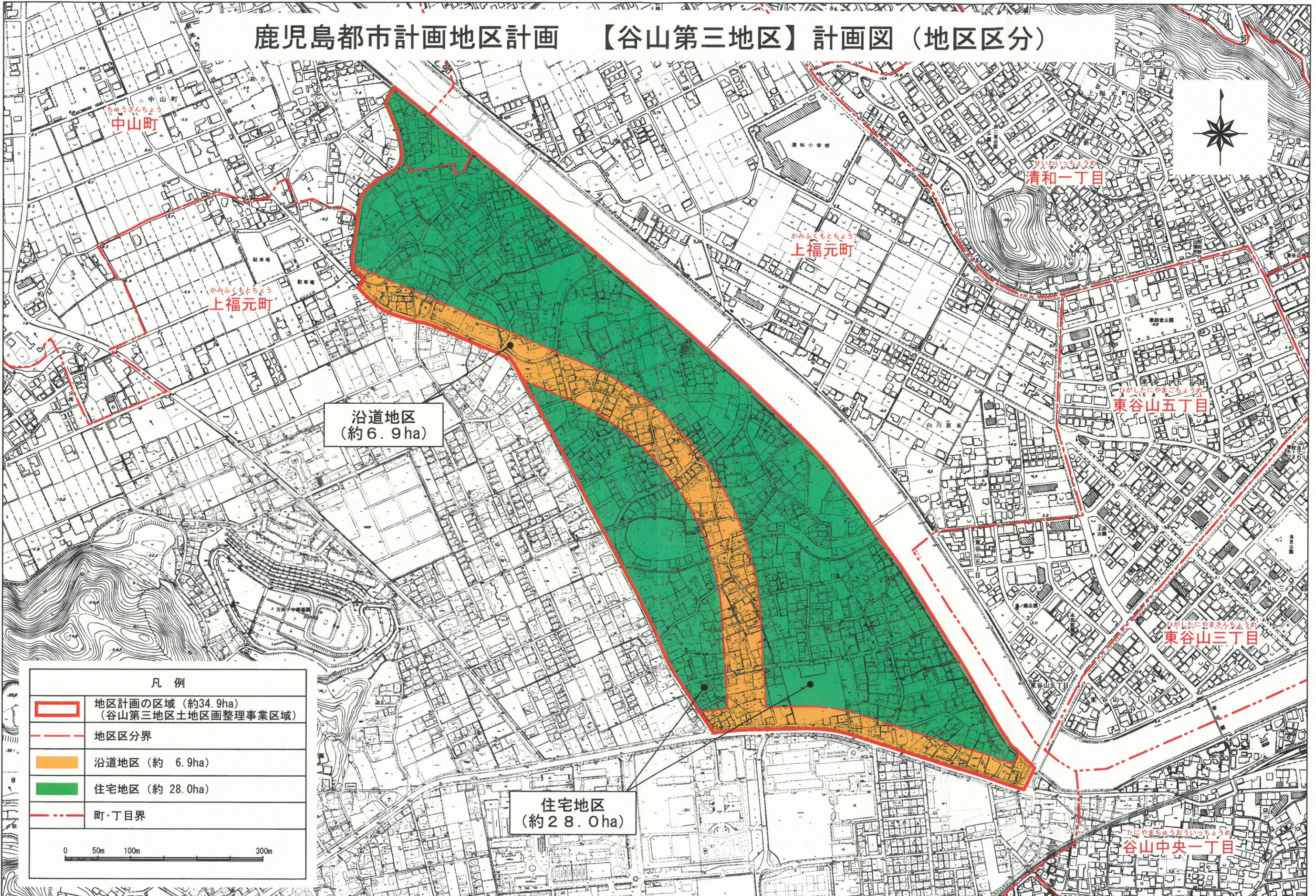


凡例

用途地域	
	第1種低層住居専用地域
	第2種低層住居専用地域
	第1種中高層住居専用地域
	第2種中高層住居専用地域
	準住居地域
	商業地域
	地区計画の区域（約34.9ha） （谷山第三地区土地区画整理事業区域）
	町・丁目界



鹿児島都市計画地区計画 【谷山第三地区】 計画図（地区区分）



凡例	
	地区計画の区域 (約34.9ha) (谷山第三地区土地区画整理事業区域)
	地区区分界
	沿道地区 (約 6.9ha)
	住宅地区 (約 28.0ha)
	町・丁目界