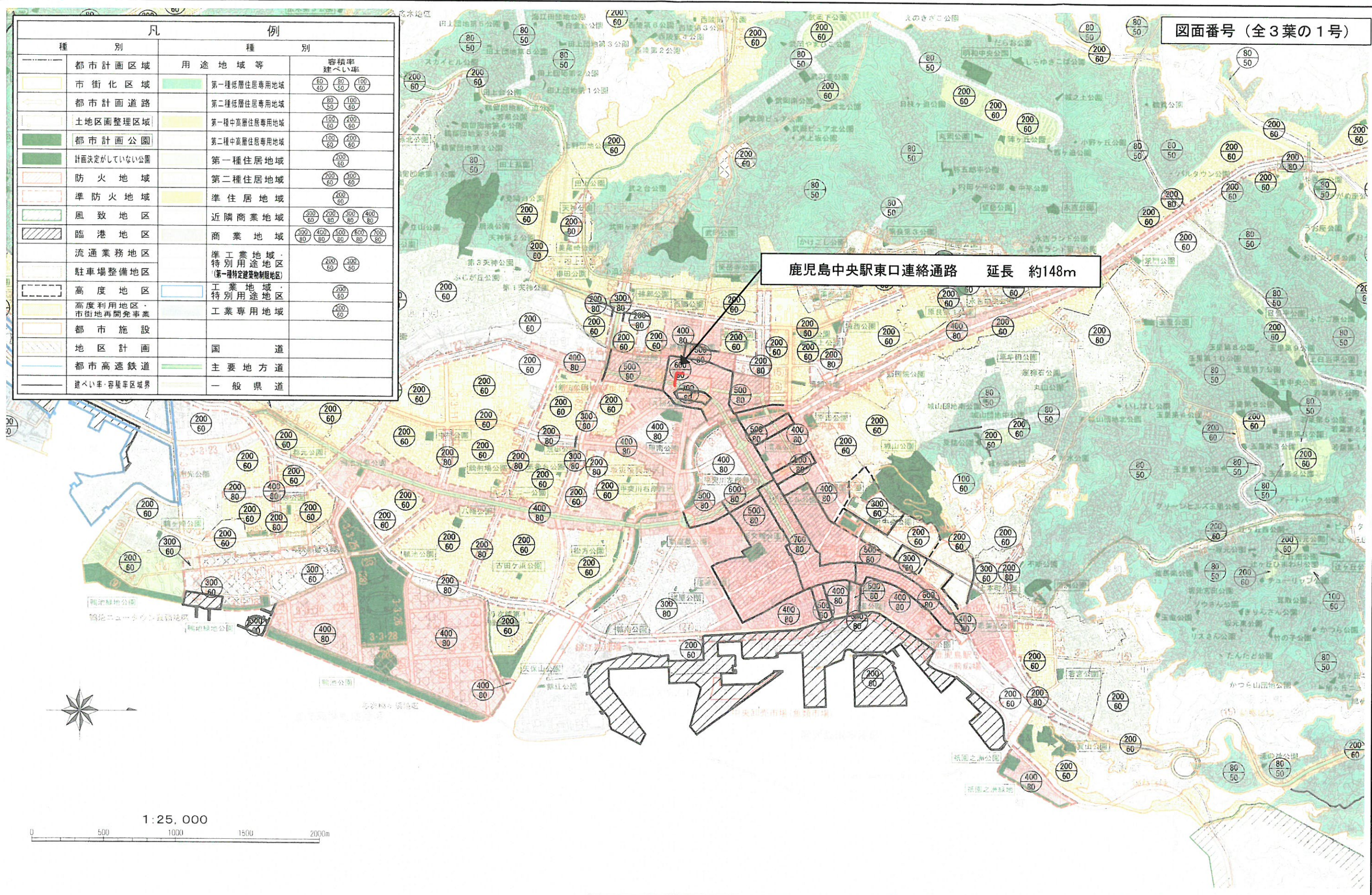
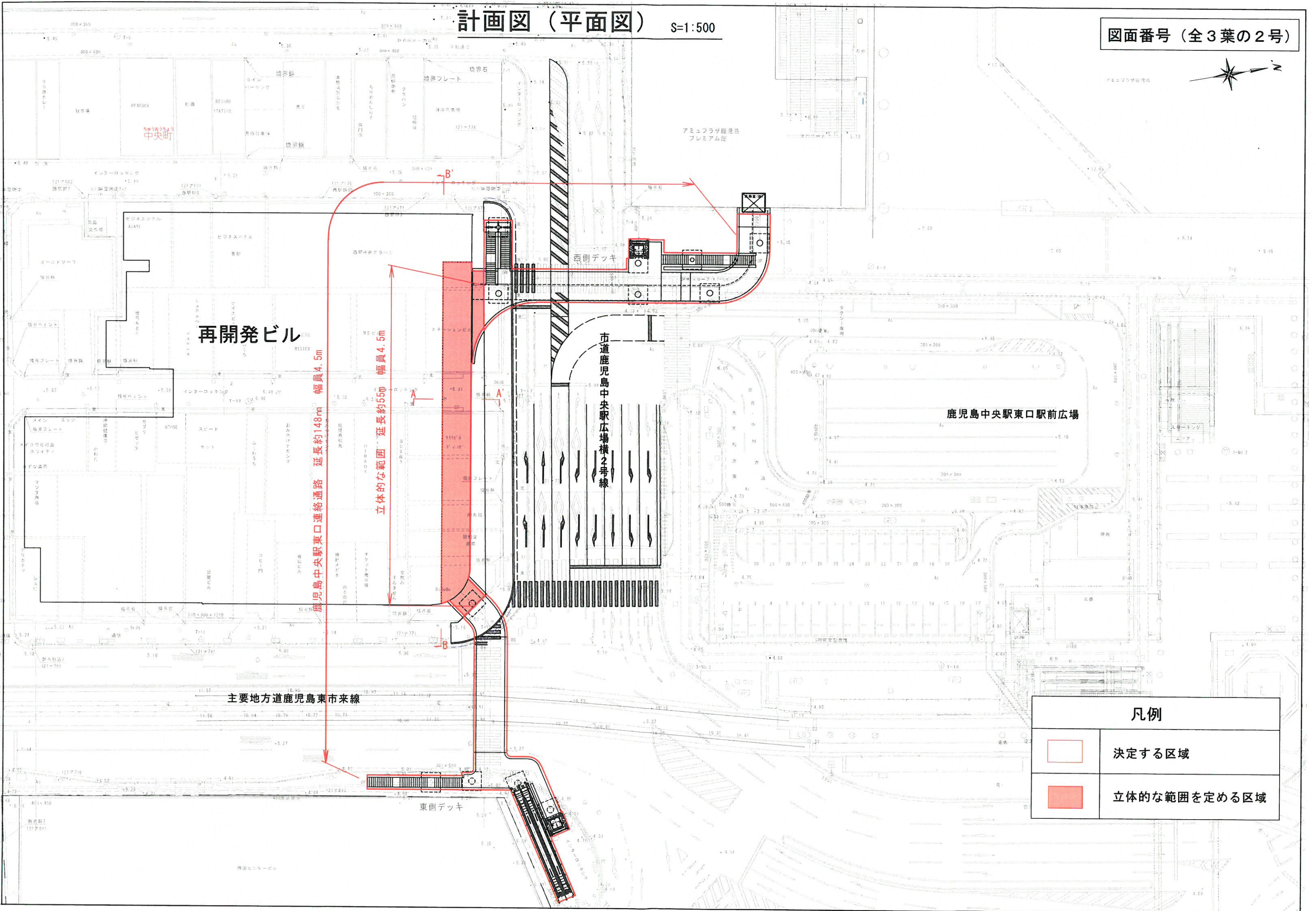


凡 例	
種 別	種 別
都市計画区域	用途地域等
市街化区域	第一種低層住居専用地域
都市計画道路	第二種低層住居専用地域
土地区画整理区域	第一種中高層住居専用地域
都市計画公園	第二種中高層住居専用地域
計画決定していない公園	第一種住居地域
防火地域	第二種住居地域
準防火地域	準住居地域
風致地区	近隣商業地域
臨港地区	商業地域
流通業務地区	準工業地域・特別用途地区(第一種特定建築物制限地区)
駐車場整備地区	工業地域・特別用途地区
高度地区	工業専用地域
高度利用地区・市街地再開発事業	国 道
都市施設	主要地方道
地区計画	一般県道
都市高速鉄道	
建ぺい率・容積率区域界	



鹿兒島都市計画通路(鹿兒島中央駅東口連絡通路)	総括図	縮 尺	1:25,000
-------------------------	-----	-----	----------



再開発ビル



市道鹿児島中央駅前広場横2号線

鹿児島中央駅東口駅前広場

主要地方道鹿児島東市来線

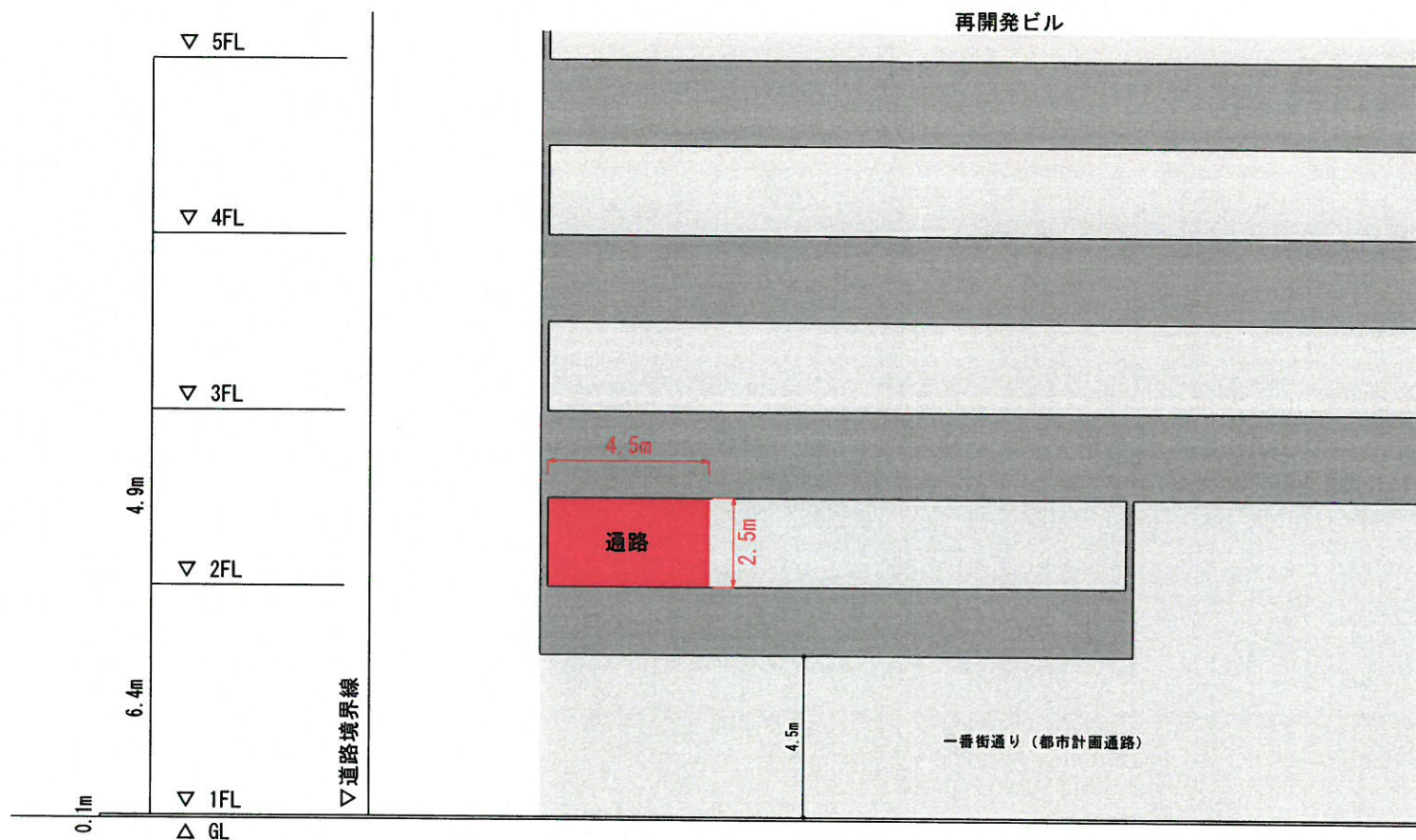
鹿児島中央駅東口連絡通路 延長約148m 幅員4.5m

立体的な範囲 延長約55m 幅員4.5m

凡例	
	決定する区域
	立体的な範囲を定める区域

計画図 (断面図) S=1:200
(A-A' 断面)

図面番号 (全3葉の3号)



計画図 (断面図) S=1:300
(B-B' 断面)

