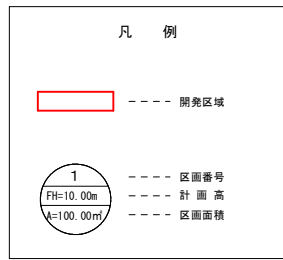
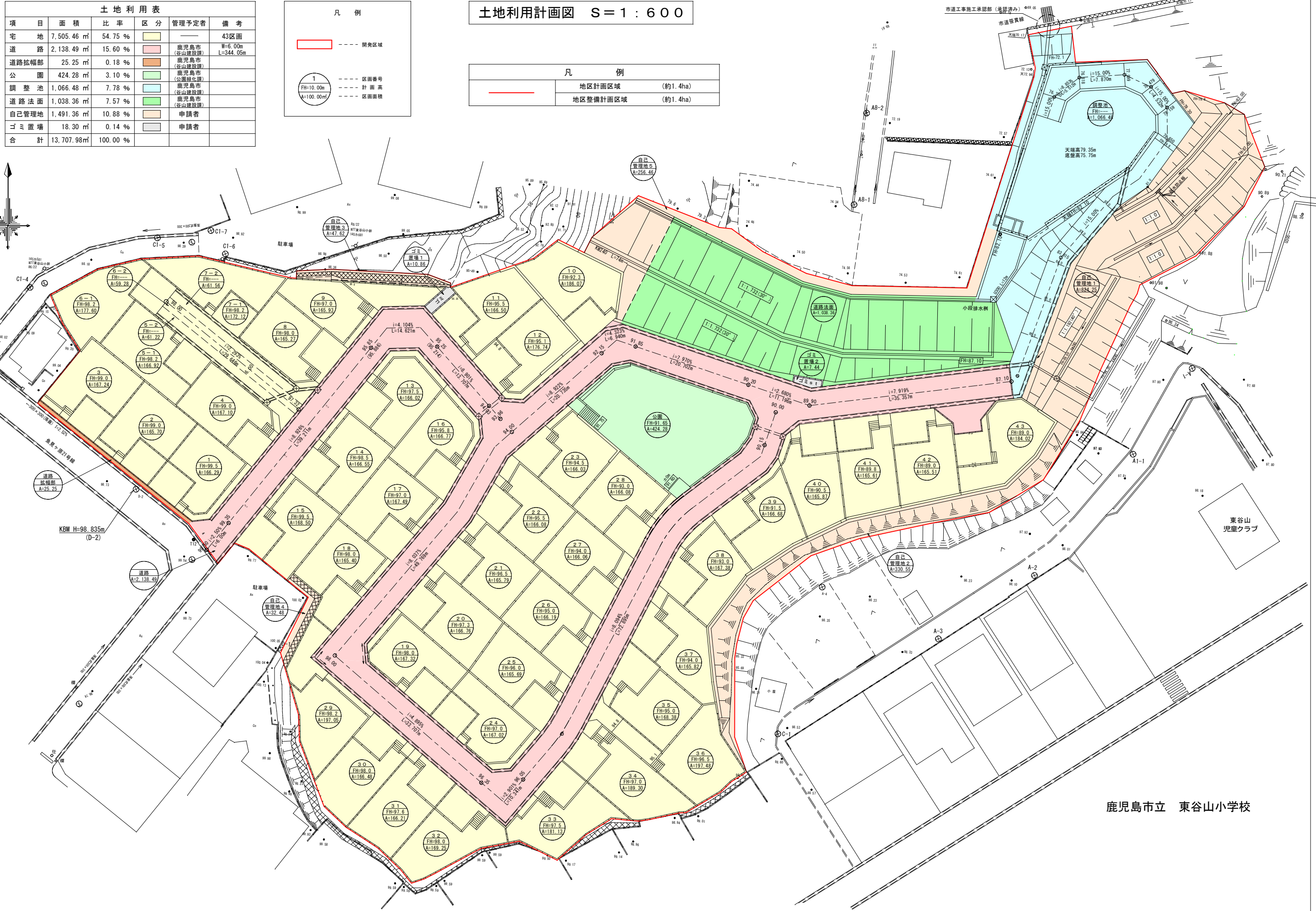
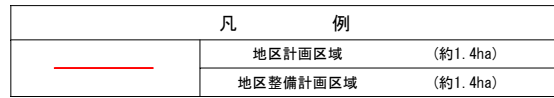


土地利用表					
項目	面積	比率	区分	管理予定者	備考
宅地	7,505.46 m ²	54.75 %			43区画
道路	2,138.49 m ²	15.60 %		鹿児島市 (谷山建設課)	W=6.00m L=344.05m
道路拡幅部	25.25 m ²	0.18 %		鹿児島市 (谷山建設課)	
公園	424.28 m ²	3.10 %		鹿児島市 (公園緑化課)	
調整池	1,066.48 m ²	7.78 %		鹿児島市 (谷山建設課)	
道路法面	1,038.36 m ²	7.57 %		鹿児島市 (谷山建設課)	
自己管理地	1,491.36 m ²	10.88 %		申請者	
ゴミ置場	18.30 m ²	0.14 %		申請者	
合計	13,707.98 m ²	100.00 %			



土地利用計画図 S=1:600



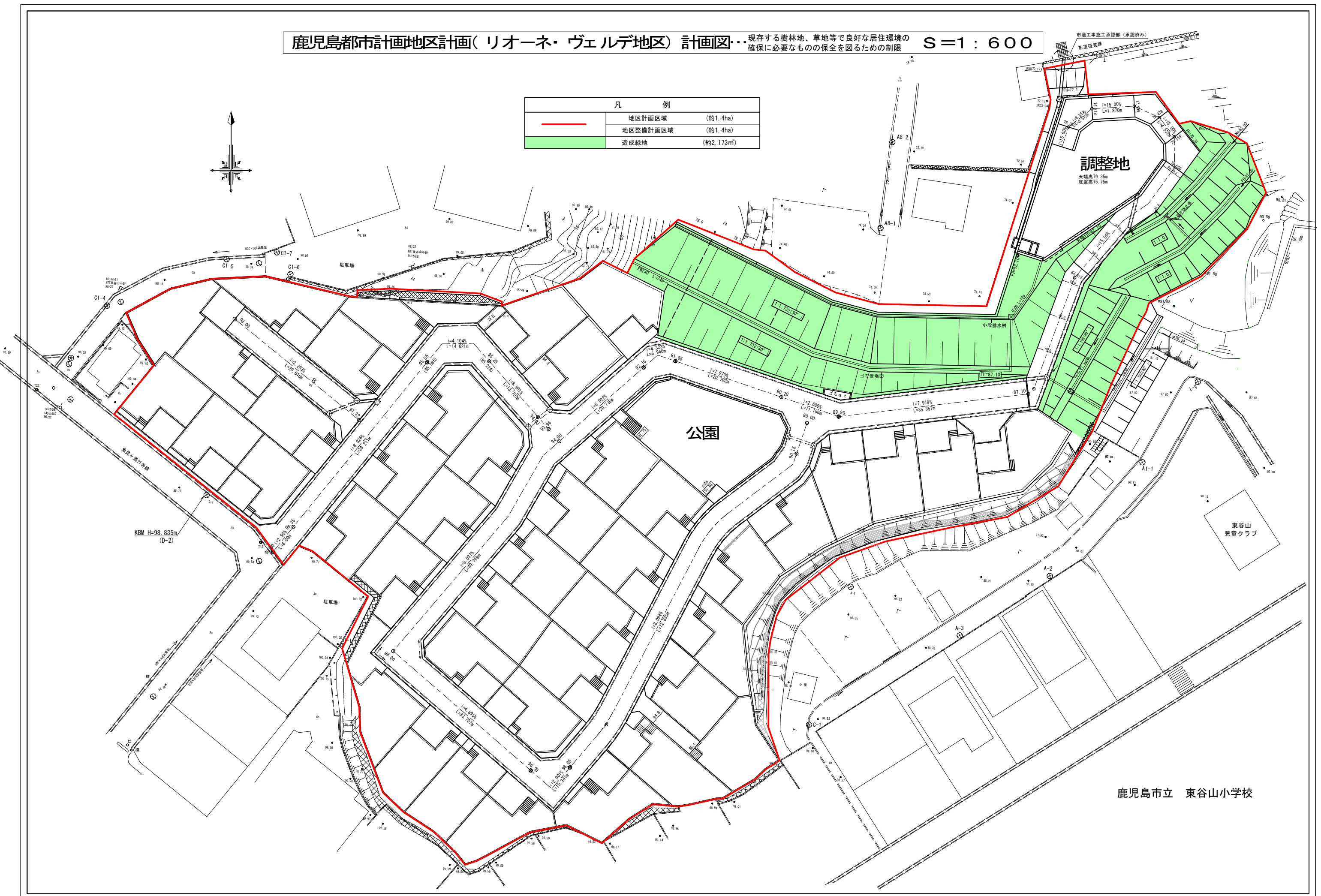
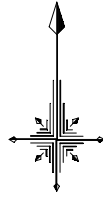
市道工事施工承認部 (承認済) 市道管理課

鹿児島市立 東谷山小学校

東谷山
児童クラブ

鹿児島都市計画地区計画(リオーネ・ヴェルデ地区) 計画図... 現存する樹林地、草地等で良好な居住環境の確保に必要なものの保全を図るための制限 S=1:600

凡 例	
	地区計画区域 (約1.4ha)
	地区整備計画区域 (約1.4ha)
	造成緑地 (約2.173m)



鹿児島市立 東谷山小学校