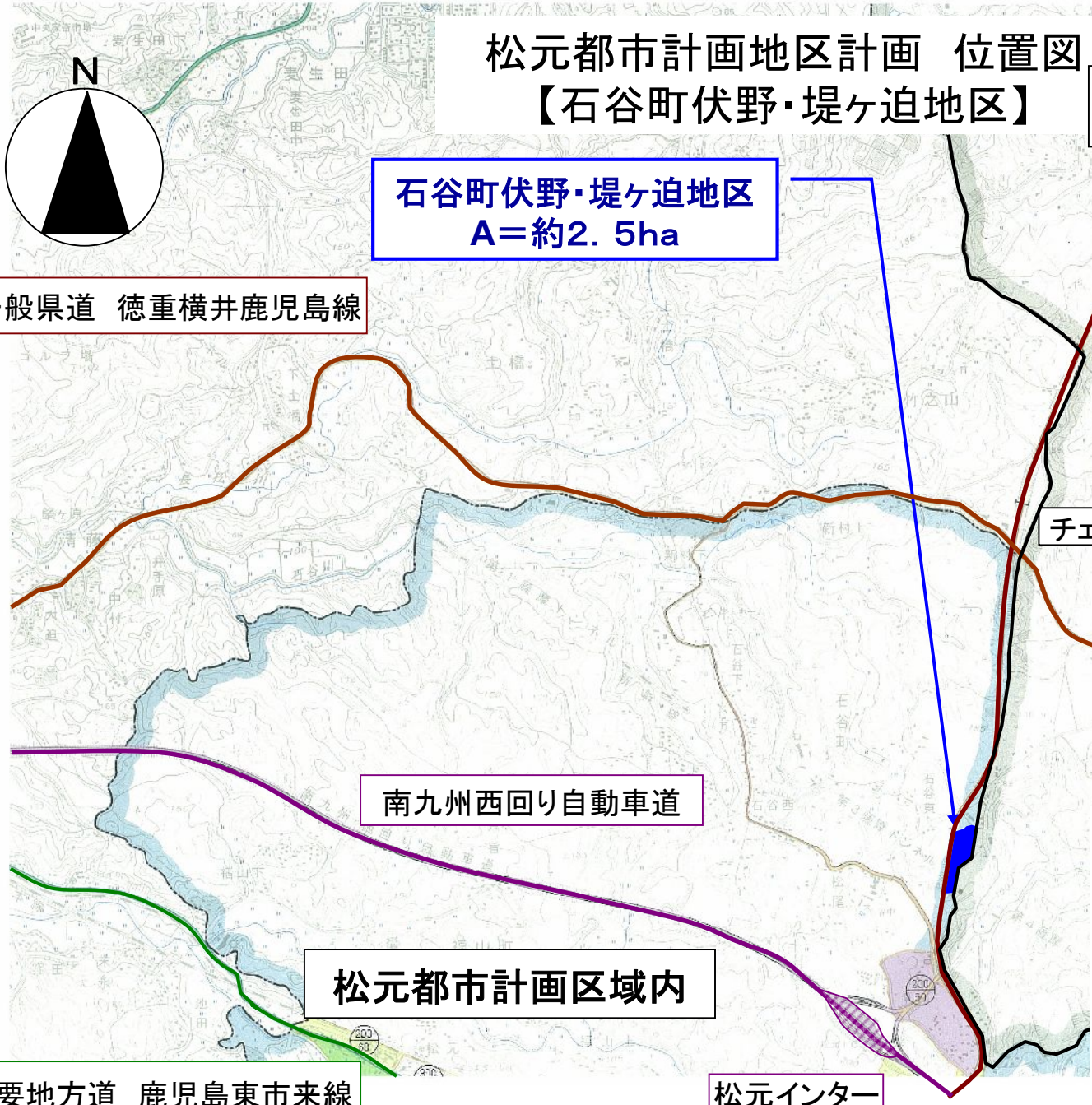


松元都市計画地区計画 位置図 【石谷町伏野・堤ヶ迫地区】

鹿児島都市計画区域内



石谷町伏野・堤ヶ迫地区
A=約2.5ha

一般県道 徳重横井鹿児島線

一般県道 小山田谷山線






チェスト館

南九州西回り自動車道

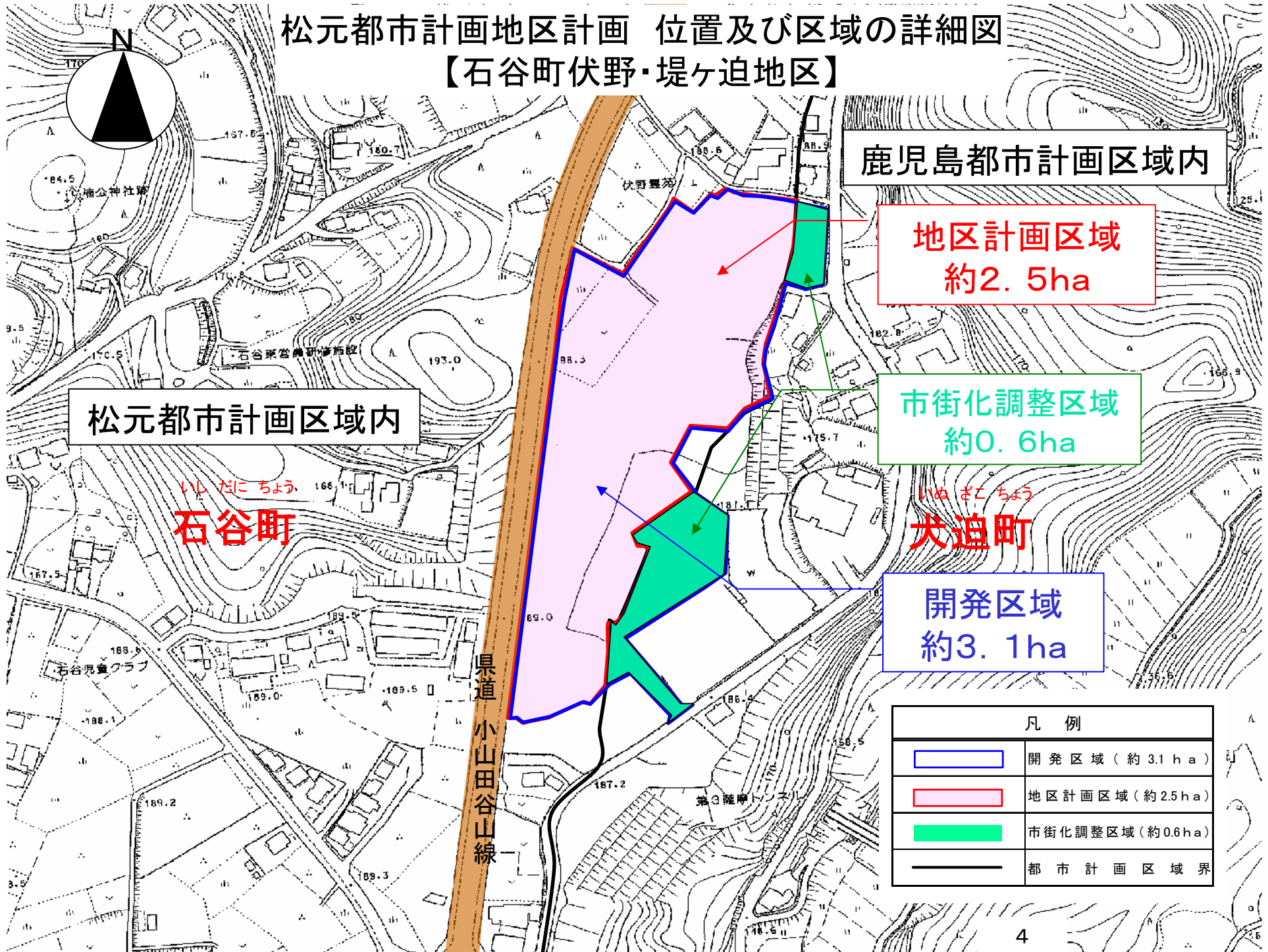
松元都市計画区域内

主要地方道 鹿児島東市来線

松元インター

凡 例	
	地区計画区域
	国道
	主要地方道
	一般県道
	都市計画区域界

松元都市計画地区計画 位置及び区域の詳細図 【石谷町伏野・堤ヶ迫地区】



鹿児島都市計画区域内

地区計画区域
約2.5ha

市街化調整区域
約0.6ha



開発区域
約3.1ha

松元都市計画区域内

いしだにちょう
石谷町

いぬぎこちょう
犬迫町

県道 小山田谷山線

凡例	
	開発区域 (約3.1ha)
	地区計画区域 (約2.5ha)
	市街化調整区域 (約0.6ha)
	都市計画区域界