

## 5. 都市施設



かごしま健康の森公園（パークゴルフ場）

(1) 道路

道路は、交通施設としての機能を持つほか、通風等の生活環境上必要な空間、都市の防災空間、快適な都市空間を提供し、街区の構成と市街化を誘導する機能を持っている。

本市は、昭和2年11月に32路線、延長45.4Kmを計画決定したのが最初であり、その後戦災復興事業により大幅な再編成を行い、さらに都市発展に応じた追加変更を経て現在に至っている。

都市計画道路整備状況

令和4年3月31日現在

区分			道路種別		国道	県道			市道	合計	進捗率 (%)
						主要地方道	一般地方道	小計			
鹿 児 島 都 市 計 画 区 域	都市計画区域	計画決定	延長(km)	36.150	27.790	24.420	52.210	148.993	237.353		
			面積(ha)	80.792	64.740	55.879	120.619	251.436	452.847		
		改良済	延長(km)	27.600	23.990	20.040	44.030	132.703	204.333	86%	
			面積(ha)	65.347	56.851	48.871	105.722	226.364	397.433	88%	
	市街化区域	計画決定	延長(km)	30.000	26.220	19.070	45.290	143.473	218.763		
			面積(ha)	68.360	60.995	47.085	108.080	243.639	420.078		
		改良済	延長(km)	25.280	23.430	17.120	40.550	131.083	196.913	90%	
			面積(ha)	58.851	55.631	43.965	99.596	223.810	382.257	91%	
計 画 区 域	郡山都市	計画決定	延長(km)	1.520	3.360	0.000	3.360	1.490	6.370		
			面積(ha)	3.040	5.152	0.000	5.152	1.937	10.129		
	改良済	延長(km)	0.670	2.110	0.000	2.110	0.820	3.600	57%		
		面積(ha)	1.340	3.339	0.000	3.339	1.066	5.745	57%		

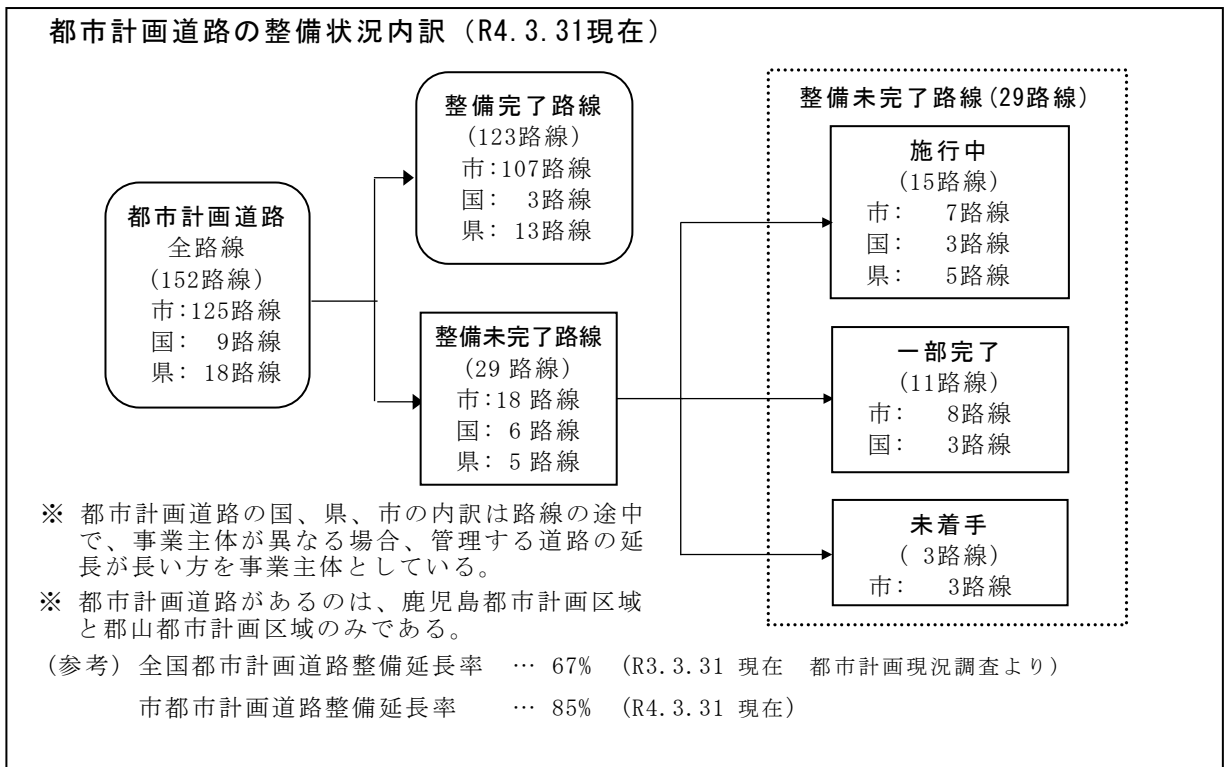
(注) ● 改良済延長とは下記の区間の延長の合計とする。

① 道路用地が計画幅員どおり確保されており、一般の通行の用に供している道路延長(事業中の区間を除く)

② 事業中の区間については、事業決定区間の全体事業費に対する、令和3年度末換算完成延長

● 面積は代表幅員×延長である。

都市計画道路の整備状況内訳 (R4.3.31現在)



鹿兒島都市計画道路一覧表①

令和4年3月31日現在

路線番号			街路名称	都市計画決定					整備状況				
区	規	一連番号		幅員(m)	延長(m)	告示年月日		告示番号	改良(m)	率(%)	完了	一部完了	施行中
						当初	最終						
1	4	1	鹿兒島東西線	18.5	5,370	H12.11.28	H25.12.20	県 1246	2,800	52			○
3	1	1	照国神社通線	50	230	S21.5.4	S54.11.19	県 1611	230	100	○		
3	1	2	市庁前通線	50	270	S21.5.4	S54.11.19	県 1611	270	100	○		
3	1	3	松原通線	50	850	S21.5.4	S54.11.19	県 1611	850	100	○		
3	6	4	武西別府線	10	2,690	S53.12.8	H12.11.28	県 1423	2,600	97			○
3	2	5	中央通線	36	1,790	S21.5.4	S54.11.19	県 1611	1,790	100	○		
3	2	6	駅前本通線	36	2,000	S21.5.4	H29.2.20	市 223	2,000	100	○		
3	2	7	鹿兒島中央駅本通線	36	870	S21.5.4	H29.9.4	市 995	870	100	○		
3	2	8	谷山街道線	36	4,150	S21.5.4	H 7.12.13	県 1897	4,150	100	○		
3	4	9	本城和田線	17	4,220	S49.3.11	H 2.3.9	県 566	4,220	100	○		
3	3	10	海岸通線	27	12,380	S21.5.4	H29.2.20	市 223	11,580	94		○	
3	3	11	鴨池通線	27	940	S21.5.4	H 4.6.10	県 1218	940	100	○		
3	3	12	伊敷街道線	25	5,170	S21.5.4	S54.11.19	県 1611	4,590	89		○	
3	3	13	唐湊通線	27	2,770	S21.5.4	S60.12.2	県 1687	2,770	100	○		
3	3	14	上之園通線	25	610	S21.5.4	S54.11.19	県 1611	610	100	○		
3	3	15	塩屋通線	25	790	S21.5.4	S54.11.19	県 1611	790	100	○		
3	4	16	高麗通線	16	6,040	S21.5.4	H24.3.12	市 220	6,040	100	○		
3	3	17	武通線	25	4,520	S21.5.4	S58.6.13	県 1046	4,520	100	○		
3	3	18	鷹師通線	25	520	S21.5.4	S54.11.19	県 1611	520	100	○		
3	3	19	武岡通線	25	360	S21.5.4	H20.6.26	市 593	360	100	○		
3	3	20	真砂三和線	25	1,340	S21.5.4	S54.11.19	県 1611	1,340	100	○		
3	3	21	競馬場通線	25	980	S21.5.4	S54.11.19	県 1611	980	100	○		
3	3	22	中洲通線	28	2,390	S21.5.4	H12.11.28	県 1423	1,740	73		○	
3	3	23	新川和田線	26	6,600	S44.5.20	S54.11.19	県 1611	6,600	100	○		
3	3	24	小松原山田線	25	3,940	S42.7.11	S56.2.4	県 211	3,940	100	○		
3	3	25	鴨池与次郎ヶ浜線	28	1,470	S21.5.4	H 4.4.8	県 963	1,470	100	○		
3	3	26	与次郎ヶ浜本通線	28	790	S46.9.17	S54.11.19	県 1611	790	100	○		
3	3	27	天保山鴨池公園線	28	1,070	S46.9.17	S54.11.19	県 1611	1,070	100	○		
3	3	28	鴨池公園通線	28	320	S46.9.17	S54.11.19	県 1611	320	100	○		
3	3	29	館之馬場通線	25	10,340	S21.5.4	H26.2.25	県 176	8,330	81			○
3	3	30	真砂中央線	25	610	S21.5.4	S54.11.19	県 1611	610	100	○		
3	3	31	鴨池港線	27	1,810	S48.9.19	H 5.11.1	県 1849	1,810	100	○		
3	3	32	真砂本町埠頭線	25	350	S48.9.19	S54.11.19	県 1611	350	100	○		
3	4	33	南林寺通線	20	1,330	S21.5.4	S54.11.19	県 1611	1,330	100	○		
3	5	34	易居草牟田線	15	2,570	S21.5.4	H 4.4.7	市 144	2,570	100	○		
3	4	35	朝日通線	20	600	S21.5.4	S54.11.19	県 1611	600	100	○		
3	4	36	原良本通線	20	2,260	S21.5.4	S54.11.19	県 1611	2,260	100	○		
3	4	37	県庁通線	20	70	S21.5.4	S54.11.19	県 1611	70	100	○		
3	5	38	易居町通線	15	430	S21.5.4	S54.11.16	市 236	430	100	○		
3	4	39	南洲神社通線	18	90	S21.5.4	S54.11.19	県 1611	90	100	○		
3	4	40	谷山停車場線	16	40	S42.7.11	H18.7.7	県 1164	40	100	○		
3	4	41	御所下和田名線	18	2,690	S49.3.11	H20.9.26	県 1370	1,970	73			○
3	4	42	惣福森山線	18	1,620	S49.3.11	H20.9.26	県 1370	1,620	100	○		
3	4	43	森山慈眼寺線	18	550	S49.3.11	S54.11.19	県 1611	550	100	○		
3	4	44	南清見諏訪線	18	2,080	S49.3.11	H18.7.7	県 1164	2,080	100	○		
3	5	45	荒田通線	15	1,630	S21.5.4	S54.11.16	市 236	1,630	100	○		
3	5	46	西駅裏通線	15	960	S21.5.4	S54.11.16	市 236	960	100	○		

## 鹿児島都市計画道路一覧表②

令和4年3月31日現在

路線番号			街路名称	都市計画決定					整備状況				
区	規	一連番号		幅員(m)	延長(m)	告示年月日		告示番号	改良(m)	率(%)	完了	一部完了	施行中
						当初	最終						
3	5	47	原良山手線	15	1,970	S21. 5. 4	S54. 11. 16	市 236	1,970	100	○		
3	5	48	頌徳神社通線	15	650	S21. 5. 4	S54. 11. 16	市 236	650	100	○		
3	5	49	永吉南通線	15	660	S21. 5. 4	H 6. 11. 9	市 407	660	100	○		
3	5	50	千石馬場通線	15	2,410	S21. 5. 4	H 8. 10. 30	県 1526	2,410	100	○		
3	5	51	冷水通線	15	3,070	S21. 5. 4	H12. 3. 10	市 114	2,050	67		○	
3	5	52	竪馬場通線	15	760	S21. 5. 4	H 9. 1. 17	県 66	760	100	○		
3	5	53	鼓川通線	15	1,180	S21. 5. 4	H26. 6. 30	市 751	1,180	100	○		
3	5	54	上之馬場通線	15	600	S21. 5. 4	H 9. 1. 17	市 23	600	100	○		
3	5	55	小坂通線	15	210	S21. 5. 4	S54. 11. 16	市 236	210	100	○		
3	5	56	広馬場通線	15	780	S21. 5. 4	S54. 11. 16	市 236	780	100	○		
3	5	57	真砂本町通線	15	750	S21. 5. 4	S58. 2. 14	市 31	750	100	○		
3	5	58	沖之村通線	15	390	S21. 5. 4	S54. 11. 16	市 236	390	100	○		
3	5	59	下伊敷通線	15	450	S21. 5. 4	S54. 11. 16	市 236	450	100	○		
3	4	60	紫原本通線	16	3,480	S38. 10. 28	S54. 11. 19	県 1611	3,480	100	○		
3	4	61	坂元寺山線	16	6,790	S40. 11. 16	H26. 2. 25	県 176	580	9			○
3	5	62	菖蒲谷上原線	12	1,520	S40. 11. 16	H13. 11. 9	市 614	—	—			
3	5	63	田上本通線	15	1,420	S41. 8. 26	S54. 11. 16	市 236	1,420	100	○		
3	4	64	寺下南栄線	20	1,700	S42. 7. 11	S58. 3. 30	県 607	1,700	100	○		
3	4	65	笹貫西塩屋線	16	2,070	S42. 7. 11	S54. 11. 19	県 1611	2,070	100	○		
3	4	66	塩屋東開線	16	850	S42. 7. 11	S58. 3. 30	県 607	850	100	○		
3	4	67	西清見向川原線	16	820	S49. 3. 11	S54. 11. 19	県 1611	480	59			○
3	6	68	溜池本通線	11	1,280	S38. 10. 28	S54. 11. 16	市 236	1,280	100	○		
3	5	69	中別府菖蒲谷線	12	2,250	S40. 11. 16	S54. 11. 16	市 236	—	—			
3	5	70	谷山支所前通線	12	1,330	S36. 7. 19	H21. 6. 1	市 543	1,330	100	○		
3	5	71	笹貫東開線	12	180	S40. 11. 16	S54. 11. 16	市 236	180	100	○		
3	5	72	和田塩屋掛之下線	12	1,110	S36. 7. 19	S54. 11. 16	市 236	1,110	100	○		
3	6	73	寺下更生線	8	700	S36. 7. 19	S54. 11. 16	市 236	700	100	○		
3	5	74	磯街道線	15.5	5,910	S56. 9. 30	H27. 12. 22	県 1082	1,400	24			○
3	3	75	与次郎一丁目大通線	23	1,290	S58. 3. 30		県 607	1,290	100	○		
3	3	76	与次郎二丁目大通線	28	440	S58. 3. 30		県 607	440	100	○		
3	5	77	与次郎一丁目中央線	12	630	S58. 2. 14		市 31	630	100	○		
3	5	78	鴨池新町与次郎線	15	810	S58. 2. 14	H 5. 11. 4	市 346	810	100	○		
3	3	79	鴨池新町線	25	200	S58. 2. 14	H 5. 11. 1	県 1849	120	60			○
3	4	80	新栄宇宿線	16	1,140	S58. 3. 30		県 607	1,140	100	○		
3	4	81	塩屋南栄線	20	1,030	S58. 3. 30		県 607	1,030	100	○		
3	4	82	御本町通線	16	1,090	S58. 3. 30		県 607	1,090	100	○		
3	4	83	南栄中央線	16	1,090	S58. 3. 30		県 607	1,090	100	○		
3	4	84	南栄線	20	490	S58. 3. 30		県 607	490	100	○		
3	5	85	大明ヶ丘団地中央線	13	710	S58. 2. 14		市 31	710	100	○		
3	4	86	梅ヶ洲明ヶ窪線	16	2,660	S59. 3. 30		県 519	2,660	100	○		
3	4	87	川上菖蒲谷線	16	1,300	S62. 2. 4		県 232	390	30			○
3	4	88	帯迫花棚線	16	2,310	S62. 2. 4	H26. 2. 25	市 186	1,450	63			○
3	4	89	下田西菖蒲谷線	16	2,200	S62. 2. 4		県 232	790	36			○
3	4	90	宇宿広木線	16	3,800	H元. 11. 1	H18. 6. 23	県 1086	3,800	100	○		
3	4	91	桜ヶ丘団地中央線	16	1,290	H元. 11. 1		県 1921	1,290	100	○		
3	5	92	桜ヶ丘本通線	12	4,430	H元. 11. 10		市 308	4,430	100	○		

鹿児島都市計画道路一覧表③

令和4年3月31日現在

路線番号			街路名称	都市計画決定				整備状況					
区	規	一連番号		幅員(m)	延長(m)	告示年月日		告示番号	改良(m)	率(%)	完了	一 部 完 了	施 行 中
						当初	最終						
3	5	93	桜ヶ丘通線	12	1,910	H元. 11. 10		市 308	1,910	100	○		
3	4	94	催馬楽坂線	16	3,180	H 9. 1. 17	H30. 12. 11	県 1087	1,390	44			○
3	5	95	玉里坂元線	12	1,750	H 9. 4. 9		市 283	1,750	100	○		
3	5	96	武武岡線	14	2,490	H 4. 8. 15	H15. 12. 22	市 686	1,860	75		○	
3	5	97	不動寺本城線	15	770	H 8. 3. 29		市 183	770	100	○		
3	5	98	辻之堂本城線	13	1,080	H 8. 3. 29		市 183	1,080	100	○		
3	5	99	本城試験場線	15	720	H 8. 3. 29		市 183	720	100	○		
3	5	100	仮屋田不動寺線	15	550	H 8. 3. 29		市 183	550	100	○		
3	4	101	皇徳寺山之田線	17	1,110	H10. 6. 17		県 822	—	—			
3	4	102	かけごし線	16	580	H12. 3. 24		市 139	580	100	○		
3	3	103	大峯通線	25	1,140	H12. 11. 28		県 1423	1,140	100	○		
3	5	104	西陵中央線	15	3,500	H12. 12. 1		市 606	3,500	100	○		
3	4	105	星ヶ峯団地線	18	5,340	H13. 8. 31		市 502	5,340	100	○		
3	4	106	皇徳寺団地線	16	3,510	H13. 8. 31		市 502	3,510	100	○		
3	4	107	山田星ヶ峯線	16	3,810	H13. 8. 31		県 1215	3,810	100	○		
3	2	108	和田平川線	36	6,760	H13. 3. 23		県 457	6,760	100	○		
3	4	109	谷山駅南通線	16	60	H18. 7. 7		市 593	60	100	○		
3	6	110	北清見薬師堂線	8	480	H18. 7. 7		市 593	480	100	○		
3	4	111	惣福御所下線	18	940	H20. 9. 26		県 1370	—	—			○
3	4	112	向川原惣福線	16	370	H20. 9. 26		市 826	—	—			○
7	5	1	慈眼寺通線	12	1,320	S60. 11. 6		市 231	1,320	100	○		
7	5	2	和田川通線	12	280	S60. 11. 6		市 231	280	100	○		
7	6	3	和田小前通線	9	440	S60. 11. 6	S62. 9. 14	市 228	440	100	○		
7	5	4	鴨池新町三和線	12	1,160	S61. 2. 26		市 29	1,160	100	○		
7	6	5	永吉河畔線	9	1,080	S63. 7. 2	H 7. 4. 5	市 164	1,080	100	○		
7	6	6	永吉山手線	7	1,210	S63. 7. 2	H 7. 4. 5	市 164	1,210	100	○		
7	6	7	永吉通線	9	410	S63. 7. 2		市 189	410	100	○		
7	6	8	永吉あさひ坂線	8	100	S63. 7. 2		市 189	100	100	○		
7	6	9	波之平奥線	9	600	S63. 7. 2		市 189	600	100	○		
7	6	10	希望ヶ丘奥線	9	120	S63. 7. 2		市 189	120	100	○		
7	6	11	脇田宇宿線	11	720	H元. 11. 10		市 308	720	100	○		
7	6	12	鍋ヶ宇都通線	8	300	H元. 11. 10		市 308	300	100	○		
7	7	13	海岸慈眼寺線	6	990	H 3. 2. 25		市 42	990	100	○		
7	7	14	慈眼寺駅前線	6	1,060	H 3. 2. 25	H18. 7. 7	市 593	1,060	100	○		
7	6	15	上花棚平原線	9	990	H 6. 7. 13		市 268	990	100	○		
7	6	16	下花棚帯迫線	9	1,220	H 6. 7. 13		市 268	1,220	100	○		
7	6	17	菖蒲谷中通線	9	580	H 6. 7. 13		市 268	580	100	○		
7	6	18	川上中通線	8	510	H 6. 7. 13		市 268	510	100	○		
7	6	19	乙女塚線	9	650	H 6. 7. 13		市 268	650	100	○		
7	6	20	薬師原良線	8	1,100	H12. 3. 24		市 139	1,100	100	○		
7	6	21	薬師尾畔下線	8	500	H12. 3. 24		市 139	500	100	○		
7	6	22	薬師東西線	8	380	H12. 3. 24		市 139	380	100	○		
7	7	23	住吉線	6	50	H18. 7. 7		市 593	50	100	○		
7	7	24	大工田線	6	80	H18. 7. 7		市 593	80	100	○		
7	5	25	新堀松十文字線	13	640	H26. 2. 25		市 186	—	—			○
7	5	26	新堀木治屋線	12	560	H26. 2. 25		市 186	—	—			○
7	5	27	帯迫中通線	13	450	H26. 2. 25		市 186	—	—			○

鹿兒島都市計画道路一覧表④

令和4年3月31日現在

路線番号			街路名称	都市計画決定				整備状況					
区分	規模	一連番号		幅員(m)	延長(m)	告示年月日		告示番号	改良(m)	率(%)	完了	一部完了	施行中
						当初	最終						
8	7	1	甲突川自転車歩行者専用道路1号線	3	120	S53. 2. 3		市 18	120	100	○		
8	7	2	甲突川自転車歩行者専用道路2号線	3	220	S53. 2. 3		市 18	220	100	○		
8	7	3	甲突川自転車歩行者専用道路3号線	3.5	440	S53. 2. 3	H22. 6. 21	市 565	440	100	○		
8	7	4	甲突川自転車歩行者専用道路4号線	3	250	S53. 2. 3		市 18	250	100	○		
8	7	5	甲突川自転車歩行者専用道路5号線	2.5	340	S53. 2. 3	H 2. 12. 5	市 302	340	100	○		
8	7	6	甲突川自転車歩行者専用道路6号線	4	660	S53. 2. 3		市 18	660	100	○		
8	7	7	鹿兒島駅自由通路	3	103	H29. 2. 20	H30. 2. 2	市 87	103	100	○		
計			147路線		237,353				204,333	100			

鹿兒島都市計画道路付属広場一覧

広場名称	面積	備考
鹿兒島中央駅東口駅前広場	約 30,900 m <sup>2</sup>	鹿兒島中央駅本通線 に付属した広場
鹿兒島中央駅西口駅前広場	約 7,000 m <sup>2</sup>	武岡通線 "
鹿兒島駅前広場	約 10,000 m <sup>2</sup>	駅前本通線 "
谷山駅前広場	約 5,000 m <sup>2</sup>	谷山停車場線 "
新屋敷広場	約 10,200 m <sup>2</sup>	松原通線 "
中之平広場	約 3,400 m <sup>2</sup>	館之馬場通線 "
新上橋広場	約 2,600 m <sup>2</sup>	西駅裏通線 "

郡山都市計画道路一覧表

路線番号			街路名称	都市計画決定				整備状況					
区分	規模	一連番号		幅員(m)	延長(m)	告示年月日		告示番号	改良(m)	率(%)	完了	一部完了	施行中
						当初	最終						
3	4	1	松尾城線	17	1,960	H 4. 8. 17	H17. 6. 21	県 1001	1,490	76			○
3	5	2	甲突川線	13	1,040	H 4. 8. 17	H 7. 4. 3	県 639	270	26			○
3	5	3	上園中福良線	13	1,620	H 4. 8. 17	H 7. 4. 3	県 639	940	58			○
3	5	4	中央線	13	230	H 7. 4. 12		町 15	230	100	○		
3	4	5	本通線	20	1,520	H 7. 5. 1		県 801	670	44		○	
計			5路線		6,370				3,600	57			

## 路線番号対照表

## 区分

- 1=自動車専用道路
- 3=幹線道路に相当するもの
- 7=区画街路
- 8=歩行者専用道路及び自転車等
- 9=都市モノレール専用道路等

## 規模

- 1=幅員 40 メートル以上のもの
- 2=幅員 30 メートル以上 40 メートル未満
- 3=幅員 22 メートル以上 30 メートル未満
- 4=幅員 16 メートル以上 22 メートル未満
- 5=幅員 12 メートル以上 16 メートル未満
- 6=幅員 8 メートル以上 12 メートル未満
- 7=幅員 8 メートル未満

一連番号 当該都市計画区域の区分ごとの一連番号

## 道路の種類

種類	定義
自動車専用道路	比較的長いトリップの交通を処理するため設計速度を高く設定し、車両の出入制限を行い、自動車専用道路とする道路。
主要幹線道路	都市間交通や通過交通等の比較的長いトリップの交通を、大量に処理するため、高水準の規格を備え、高い交通量を有する道路。
幹線道路	主要幹線道路及び主要交通発生源等を有機的に結び都市全体に網状に配置され、都市の骨格及び近隣住区を形成し、比較的高水準の規格を備えた道路。
補助幹線道路	近隣住区と幹線道路を結ぶ集散道路であり、近隣住区での幹線として機能を有する道路。
区画道路	沿道宅地へのサービスを目的とし、密に配置される道路。
特殊道路	もっぱら歩行者・自転車、モノレール等自動車以外の交通の用に供するための道路。



3・5・53 鼓川通線



3・5・70 谷山支所前通線

## (2) 公園・緑地・墓園

公園・緑地は、都市におけるオープンスペースや市民のやすらぎと憩いの場として、また、災害時の防災、避難場所として不可欠な都市施設である。

都市計画公園は、都市計画法に基づき、公園整備を合理的かつ効果的に配置するために定められたものであり、街区公園、近隣公園、地区公園、総合公園、運動公園等がある。

本市の都市計画公園は、当初昭和8年に天保山公園等25箇所を都市計画決定し、令和4年3月31日現在では153箇所、都市計画緑地は2箇所、都市計画墓園は2箇所となっている。

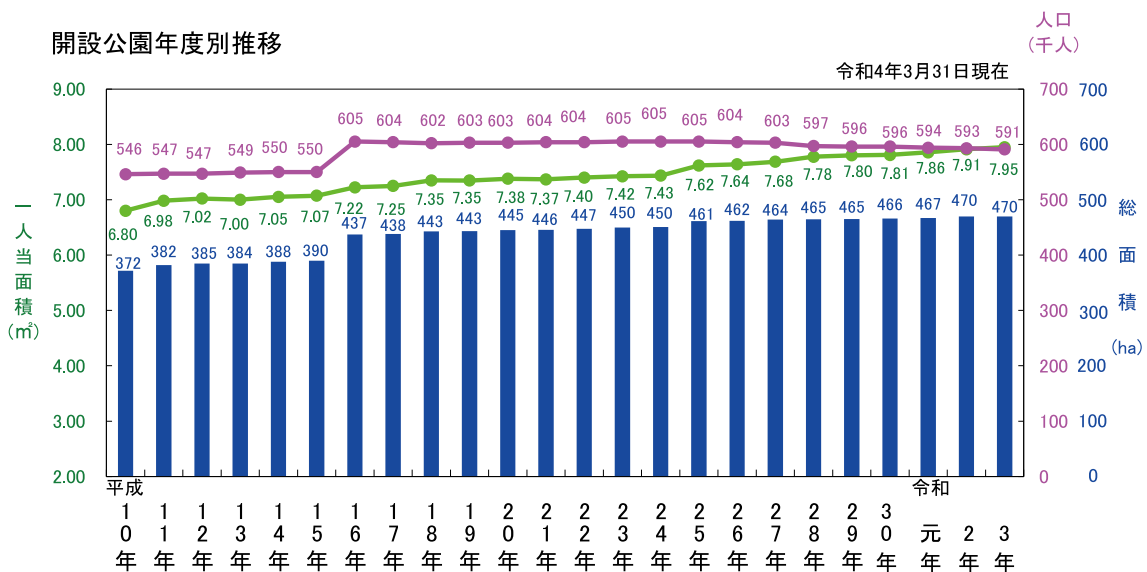
### 都市公園現況

令和4年3月31日現在

公園種別	都市計画決定		開設公園						都市計画決定のうち未開設公園 (一部未開設含む)		
			都市計画決定		都市計画決定外		計				
	箇所	面積(ha)	箇所	面積(ha)	箇所	面積(ha)	箇所	面積(ha)	箇所	面積(ha)	
街区公園	123	29.25	122	28.73	493	67.88	615	96.61	1	0.52	
近隣公園	15	25.82	15	25.41	21	35.13	36	60.46	0	0.41	
地区公園	4	19.54	4	19.40	3	14.34	7	33.74	0	0.14	
総合公園	4	128.80	4	128.56	—	1.66	4	130.22	0	0.24	
運動公園	1	38.80	1	38.80	—	4.35	1	43.15	—	—	
特殊公園	風致公園	5	90.70	2	37.10	1	1.00	3	38.10	3	53.60
	動物公園	1	31.40	1	29.34	—	—	1	29.34	0	2.06
	墓園	2	15.10	2	10.90	—	—	2	10.90	0	4.20
	歴史公園	—	—	—	—	2	1.84	2	1.84	—	—
緑道	1	14.80	1	14.80	2	0.90	3	15.70	—	—	
都市緑地	1	0.80	1	0.80	10	7.43	11	8.23	—	—	
緩衝緑地	—	—	—	—	2	1.44	2	1.44	—	—	
合計	157	395.01	153	333.84	534	135.97	687	469.81	4	61.17	
1人当たり面積	$4,678,100 \text{ m}^2 \div 591,017 \text{ 人} \approx 7.95 \text{ m}^2$										

※緑道・都市緑地は都市計画緑地、墓園は都市計画墓園、それ以外は都市計画公園として都市計画決定

### 開設公園年度別推移

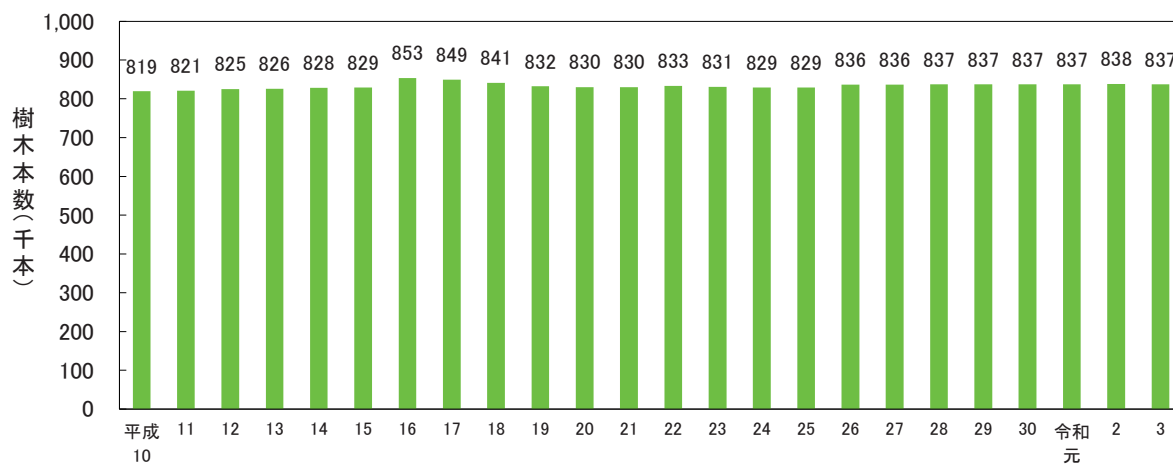




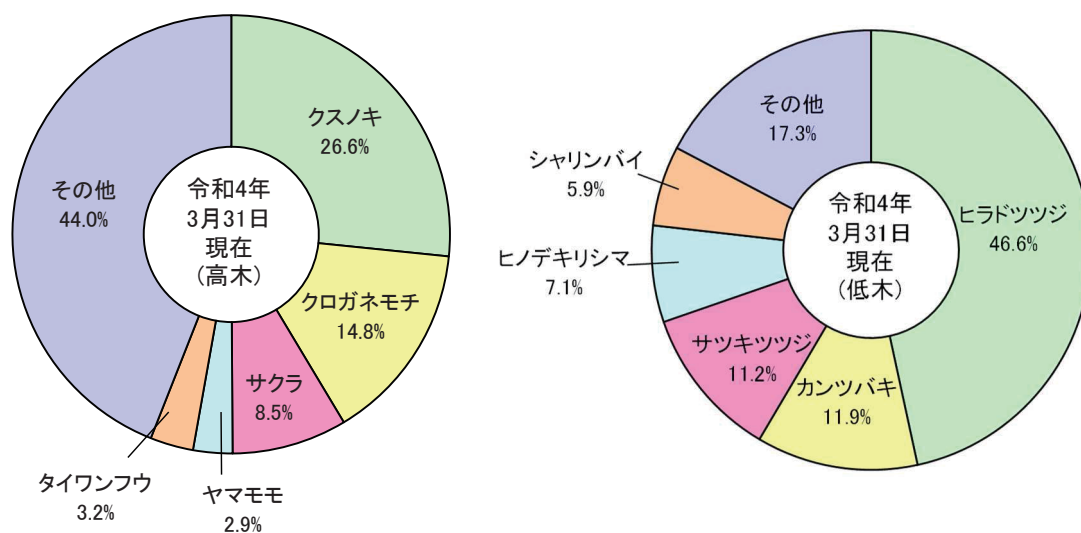
街路樹本数の推移(市道)

(歩道緑地帯の低木を含む)


令和4年3月31日現在



街路樹樹種別割合(市道)



都市施設



武岡公園整備予定地からの眺望

都市公園等の種類

種類	種別	内容	
基幹公園	街区公園	主として街区内に居住する者の利用に供することを目的とする公園で1箇所当たり面積0.25haを標準として配置する。	
	近隣公園	主として近隣に居住する者の利用に供することを目的とする公園で1箇所当たり面積2haを標準として配置する。	
	地区公園	主として徒歩圏内に居住する者の利用に供することを目的とする公園で1箇所当たり面積4haを標準として配置する。	
	都市基幹公園	総合公園	都市市民全般の休息、観賞、散歩、遊戯、運動等総合的な利用に供することを目的とする公園で都市規模に応じ1箇所当たり面積10～50haを標準として配置する。
		運動公園	都市市民全般の主として運動の用に供することを目的とする公園で都市規模に応じ1箇所当たり面積15～75haを標準として配置する。
都市林	市街地およびその周辺部においてまとまった面積を有する樹林地等において、その自然的環境の保護、保全、自然的環境の復元を図れるように十分に配慮し、必要に応じて自然観察、散策等の利用のための施設を配置する。		
広場公園	市街地の中心部の商業・業務系の土地利用がなされている地域における施設の利用者の休憩のための休養施設、都市景観の向上に資する修景施設等を主体に配置する。		
特殊公園	風致公園、動植物公園、歴史公園、墓園等特殊な公園で、その目的に即し配置する。		
大規模公園	広域公園	主として一の市町村の区域を超える広域のレクリエーション需要を充足することを目的とする公園で、地方生活圈等広域的なブロック単位ごとに1箇所当たり面積50ha以上を標準として配置する。	
	レクリエーション都市	大都市その他の都市圏域から発生する多様かつ選択性に富んだ広域レクリエーション需要を充足することを目的とし、総合的な都市計画に基づき、自然環境の良好な地域を主体に、大規模な公園を核として各種のレクリエーション施設が配置される一団の地域であり、大都市圏その他の都市圏域から容易に到達可能な場所に、全体規模1000haを標準として配置する。	
国営公園	一の都府県の区域を超えるような広域的な利用に供することを目的として国が設置する大規模な公園にあっては、1箇所当たり面積おおむね300ha以上を標準として配置する。国家的な記念事業等として設置するものにあっては、その設置目的にふさわしい内容を有するように配置する。		
緩衝緑地	大気汚染、騒音、振動、悪臭等の公害防止、緩和若しくはコンビナート地帯等の災害の防止を図ることを目的とする緑地で、公害、災害発生源地域と住居地域、商業地域等とを分離遮断することが必要な位置について公害、災害の状況に応じ配置する。		
都市緑地	主として都市の自然的環境の保全並びに改善、都市の景観の向上を図るために設けられている緑地であり、1箇所あたり面積0.1ha以上を標準として配置する。但し、既成市街地等において良好な樹林地等がある場合あるいは植樹により都市に緑を増加又は回復させ都市環境の改善を図るために緑地を設ける場合にあってはその規模を0.05ha以上とする。(都市計画決定を行わずに借地により整備し都市公園として配置するものを含む)		
緑道	災害時における避難路の確保、都市生活の安全性及び快適性の確保等を図ることを目的として、近隣住区 <sup>(注)</sup> 又は近隣住区相互を連絡するように設けられる植樹帯及び歩行者路又は自転車路を主体とする緑地で幅員10～20mを標準として、公園、学校、ショッピングセンター、駅前広場等を相互に結ぶよう配置する。		

(注)近隣住区＝幹線街路等に囲まれたおおむね1Km四方(面積100ha)の居住単位

## 鹿児島都市計画公園一覧表①

令和4年3月31日現在

種別	番号			公園名	所在地	都市計画決定			開設面積 (ha)	開設年月日	
	区分	規模	一連			面積 (ha)	告示年月日				告示番号
							当初	最終			
街区	2	2	1	甲南公園	高麗町 23 番	0.11	S39. 6. 10	S48. 4. 9	鹿市 82	0.11	S42. 4. 1
〃	〃	〃	2	松方公園	下荒田一丁目 16 番	0.03	S31. 8. 27	S48. 4. 9	鹿市 82	0.03	S27. 4. 1
〃	〃	〃	3	新生公園	上荒田町 24 番	0.09	S31. 8. 27	S48. 4. 9	鹿市 82	0.09	S27. 4. 1
〃	〃	〃	4	荒田公園	荒田一丁目 49 番	0.30	S39. 6. 10	S48. 4. 9	鹿市 82	0.30	S26. 4. 1
〃	〃	〃	5	気象台公園	荒田一丁目 23 番	0.08	S31. 8. 27	S48. 4. 9	鹿市 82	0.08	S27. 4. 1
〃	〃	〃	6	古田ヶ浜公園	下荒田二丁目 45 番	0.13	S33. 12. 23	S48. 4. 9	鹿市 82	0.13	S32. 4. 1
〃	〃	〃	7	ルンビニー公園	荒田二丁目 15 番	0.17	S31. 8. 27	S48. 4. 9	鹿市 82	0.17	S25. 4. 1
〃	〃	〃	8	騎射場公園	荒田二丁目 69 番	0.30	S31. 8. 27	S48. 4. 9	鹿市 82	0.30	S28. 4. 1
〃	〃	〃	9	八幡公園	下荒田三丁目 31 番	0.38	S31. 8. 27	S48. 4. 9	鹿市 82	0.38	S26. 4. 1
〃	〃	〃	10	中村公園	鴨池一丁目 23 番	0.37	S31. 8. 27	S48. 4. 9	鹿市 82	0.37	S28. 4. 1
〃	〃	〃	11	郡元公園	郡元三丁目 17 番	0.08	S33. 4. 11	S48. 4. 9	鹿市 82	0.08	S36. 4. 1
〃	〃	〃	12	真砂公園	真砂町 55 番	0.22	S28. 1. 23	S48. 4. 9	鹿市 82	0.22	S28. 4. 1
〃	〃	〃	13	鶴ヶ崎公園	三和町 46 番	0.18	S33. 4. 11	S48. 4. 9	鹿市 82	0.22	S34. 4. 1
〃	〃	〃	14	牛掛公園	南郡元町 21 番 15 号	0.16	S39. 9. 5	S48. 4. 9	鹿市 82	0.16	S40. 4. 1
〃	〃	〃	15	二軒茶屋公園	宇宿一丁目 24-1	0.44	S39. 9. 5	S48. 4. 9	鹿市 82	0.44	S40. 4. 1
〃	〃	〃	16	脇田中央公園	宇宿一丁目 54-1	0.44	S39. 9. 5	S48. 4. 9	鹿市 82	0.44	S40. 4. 1
〃	〃	〃	17	脇田公園	宇宿三丁目 31-1	0.24	S28. 1. 23	S48. 4. 9	鹿市 82	0.24	S40. 4. 1
〃	〃	〃	18	南公園	宇宿三丁目 42-1	0.20	S39. 9. 5	S48. 4. 9	鹿市 82	0.20	S40. 4. 1
〃	〃	〃	19	東開公園	小松原一丁目 7 番	0.25	S43. 10. 16	S48. 4. 9	鹿市 82	0.25	S44. 4. 1
〃	〃	〃	20	笹貫公園	東谷山一丁目 32 番	0.22	S48. 4. 9		鹿市 82	0.22	H 2. 3. 31
〃	〃	〃	21	日の出公園	小松原一丁目 33 番	0.30	S42. 10. 9	S48. 4. 9	鹿市 82	0.30	S43. 4. 1
〃	〃	〃	22	高見公園	東谷山一丁目 27 番	0.23	S45. 8. 11	S48. 4. 9	鹿市 82	0.23	S46. 4. 1
〃	〃	〃	23	砂走公園	東谷山一丁目 63 番	0.36	S46. 6. 15	S48. 4. 9	鹿市 82	0.36	S47. 4. 1
〃	〃	〃	24	射場前公園	小松原一丁目 68 番	0.48	S48. 4. 9		鹿市 82	0.48	S54. 4. 1
〃	〃	〃	25	中塩屋公園	小松原二丁目 8 番	0.20	S48. 4. 9		鹿市 82	0.20	S55. 4. 1
〃	〃	〃	26	小松原公園	小松原二丁目 26 番	0.67	S48. 4. 9		鹿市 82	0.67	S55. 4. 1
〃	〃	〃	27	桜川公園	東谷山二丁目 45 番	0.25	S48. 4. 9		鹿市 82	0.25	S50. 4. 1
〃	〃	〃	28	清見公園	東谷山三丁目 27 番	0.65	S48. 4. 9		鹿市 82	0.65	S53. 6. 1
〃	〃	〃	29	松林寺公園	谷山中央三丁目 4807	0.18	S44. 12. 3	S48. 4. 9	鹿市 82	0.18	S45. 4. 1
〃	〃	〃	30	円明庵公園	谷山中央一丁目 5027	0.16	S46. 6. 15	S48. 4. 9	鹿市 82	0.16	S47. 4. 1
〃	〃	〃	31	池田公園	自由ヶ丘二丁目 25 番	0.19	S48. 4. 9		鹿市 82	0.19	S49. 4. 1
〃	〃	〃	32	自由ヶ丘公園	自由ヶ丘二丁目 2 番	0.15	S48. 4. 9		鹿市 82	0.15	S52. 4. 1
〃	〃	〃	33	紫原南公園	紫原三丁目 24 番	0.27	S47. 6. 21	S48. 4. 9	鹿市 82	0.27	S48. 4. 1
〃	〃	〃	34	しいのみ公園	紫原三丁目 48 番	0.16	S48. 4. 9		鹿市 82	0.16	S50. 4. 1
〃	〃	〃	35	むらさき公園	紫原四丁目 10 番	0.33	S42. 5. 24	S48. 4. 9	鹿市 82	0.33	S43. 4. 1
〃	〃	〃	36	ひばり公園	紫原二丁目 20 番	0.15	S48. 4. 9		鹿市 82	0.15	S50. 4. 1
〃	〃	〃	37	平和公園	紫原二丁目 1 番	0.28	S41. 5. 13	S48. 4. 9	鹿市 82	0.28	S42. 4. 1
〃	〃	〃	38	一本桜公園	紫原六丁目 52 番	0.64	S40. 9. 22	S48. 4. 9	鹿市 82	0.64	S41. 4. 1
〃	〃	〃	39	紫原西公園	紫原五丁目 43 番	0.38	S44. 12. 3	S48. 4. 9	鹿市 82	0.38	S45. 4. 1

鹿児島都市計画公園一覧表②

令和4年3月31日現在

種別	番号			公園名	所在地	都市計画決定				開設面積 (ha)	開設年月日
	区分	規模	一連			面積 (ha)	告示年月日		告示番号		
							当初	最終			
街区	2	2	40	紫原北公園	紫原七丁目 16 番	0.19	S44. 4. 9	S48. 4. 9	鹿市 82	0.19	S49. 4. 1
〃	〃	〃	41	田上公園	田上一丁目 25 番	0.16	S44. 4. 9	S48. 4. 9	鹿市 82	0.16	S49. 4. 1
〃	〃	〃	42	天神公園	田上二丁目 31 番	0.37	S44. 4. 9	S48. 4. 9	鹿市 82	0.37	S49. 4. 1
〃	〃	〃	43	美尾崎公園	田上一丁目 11 番	0.18	S44. 4. 9	H 2. 3. 2	鹿市 61	0.18	S52. 4. 1 H 2. 3. 31
〃	〃	〃	44	柳田公園	武三丁目 12 番	0.17	S48. 4. 9	H 2. 3. 2	鹿市 61	0.17	S56. 4. 1 H 2. 3. 31
〃	〃	〃	45	武公園	武一丁目 18 番	0.10	S33. 4. 11	S48. 4. 9	鹿市 82	0.10	S34. 4. 1
〃	〃	〃	46	西郷公園	武二丁目 28 番	0.24	S48. 4. 9	S53. 12. 9	鹿市 285	0.24	S54. 4. 1
〃	〃	〃	47	笑岳寺公園	西田三丁目 34 番	0.73	S48. 4. 9	H 2. 3. 2	鹿市 61	0.73	H 2. 3. 31
〃	〃	〃	48	常盤公園	常盤二丁目 6 番	0.13	S31. 8. 27	S48. 4. 9	鹿市 82	0.13	S29. 4. 1
〃	〃	〃	49	西田公園	西田二丁目 14 番	0.17	S31. 8. 27	S48. 4. 9	鹿市 82	0.17	S26. 4. 1
〃	〃	〃	50	新上公園	薬師一丁目 8 番	0.13	S31. 8. 27	S48. 4. 9	鹿市 82	0.13	S26. 4. 1
〃	〃	〃	51	城西公園	薬師一丁目 22 番	0.52	S31. 8. 27	S48. 4. 9	鹿市 82	0.52	S25. 4. 1
〃	〃	〃	52	望岳公園	明和一丁目 56 番	0.23	S46. 8. 25	S48. 4. 9	鹿市 82	0.23	S47. 4. 1
〃	〃	〃	53	丸岡公園	明和一丁目 38 番	0.11	S46. 8. 25	S48. 4. 9	鹿市 82	0.11	S48. 4. 1
〃	〃	〃	54	永吉公園	永吉三丁目 12 番	0.51	S42. 9. 5	S48. 4. 9	鹿市 82	0.52	S43. 4. 1
〃	〃	〃	55	内ノ丸公園	和田二丁目 13 番	0.20	H 3. 7. 1		鹿市 189	0.20	H 4. 4. 1
〃	〃	〃	56	桂庵公園	伊敷二丁目 18 番	0.07	S38. 7. 2	S48. 4. 9	鹿市 82	0.13	S40. 4. 1
〃	〃	〃	57	日当平公園	下伊敷二丁目 21 番	0.11	S31. 8. 27	S58. 6. 17	鹿市 157	0.11	S32. 4. 1 S62. 4. 1
〃	〃	〃	58	上日当平公園	下伊敷二丁目 28 番	0.42	S31. 8. 27	S58. 6. 17	鹿市 157	0.47	S38. 4. 1 S62. 1. 1
〃	〃	〃	59	栄門公園	下伊敷一丁目 36 番	0.20	S38. 7. 2	S48. 4. 9	鹿市 82	0.20	S38. 4. 1
〃	〃	〃	60	玉里公園	玉里町 27 番	0.32	S28. 1. 23	S48. 4. 9	鹿市 82	0.32	S28. 4. 1
〃	〃	〃	61	坂元公園	東坂元二丁目 40 番	0.17	S48. 4. 9		鹿市 82	0.17	S49. 4. 1
〃	〃	〃	63	若宮公園	池之上町 8-1	0.40	S31. 8. 27	H17. 1. 14	鹿市 20	0.40	S25. 4. 1
〃	〃	〃	64	上本町公園	上本町 1-1	0.30	S31. 8. 27	S48. 4. 9	鹿市 82	0.31	S27. 4. 1
〃	〃	〃	65	恵美須公園	上本町 11-2	0.04	S38. 7. 2	S48. 4. 9	鹿市 82	0.04	S33. 4. 1
〃	〃	〃	66	小川公園	小川町 23-3	0.09	S38. 7. 2	S48. 4. 9	鹿市 82	0.09	S31. 4. 1
〃	〃	〃	67	港公園	名山町 12-4	0.06	S38. 7. 2	S48. 4. 9	鹿市 82	0.06	S29. 4. 1
〃	〃	〃	68	泉公園	泉町 5-8	0.18	S31. 8. 27	S48. 4. 9	鹿市 82	0.18	S28. 4. 1
〃	〃	〃	69	照国公園	城山町 1-2	0.27	S31. 8. 27	S48. 4. 9	鹿市 82	0.27	S30. 4. 1
〃	〃	〃	70	ザビエル公園	東千石町 4-1	0.22	S31. 8. 27	S48. 4. 9	鹿市 82	0.22	S24. 4. 1
〃	〃	〃	71	平田公園	平之町 6-1	0.66	S31. 8. 27	S48. 4. 9	鹿市 82	0.66	S25. 4. 1
〃	〃	〃	72	清滝公園	西千石町 9-1	0.23	S31. 8. 27	S48. 4. 9	鹿市 82	0.23	S29. 4. 1
〃	〃	〃	73	新屋敷公園	新屋敷町 13-1	0.11	S31. 8. 27	S48. 4. 9	鹿市 82	0.11	S28. 4. 1
〃	〃	〃	74	塩屋公園	甲突町 1-1	0.04	S38. 7. 2	S48. 4. 9	鹿市 82	0.04	S29. 4. 1
〃	〃	〃	75	塩釜公園	新屋敷町 32-4	0.11	S33. 4. 11	S48. 4. 9	鹿市 82	0.11	S36. 4. 1

鹿兒島都市計画公園一覧表③

令和4年3月31日現在

種別	番号			公園名	所在地	都市計画決定				開設面積 (ha)	開設年月日
	区分	規模	一連			面積 (ha)	告示年月日		告示番号		
							当初	最終			
街区	2	2	76	城南公園	城南町5番	0.11	S39. 9. 5	S48. 4. 9	鹿市 82	0.11	S40. 4. 1
〃	〃	〃	77	燃崎公園	持木町	0.45	S33. 4. 11	S48. 4. 9	鹿市 82		未開設
〃	〃	〃	78	湯之公園	東桜島町515番	0.12	S33. 9. 5	S48. 4. 9	鹿市 82	0.12	S34. 4. 1
〃	〃	〃	79	古里公園	古里町1078番52外	0.44	S28. 1.23	H17. 1.14	鹿市 19	0.37	S29. 4. 1
〃	〃	〃	80	上田公園	東谷山五丁目32番	0.12	S51. 1.29		鹿市 18	0.12	S53. 4. 1
〃	〃	〃	81	辻ヶ丘公園	東坂元二丁目48番	0.30	S51. 1.29		鹿市 18	0.30	S52. 4. 1
〃	〃	〃	82	草牟田公園	草牟田一丁目21番	0.33	S51. 5.22		鹿市 108	0.33	S52. 4. 1
〃	〃	〃	83	魚見第1公園	魚見町110-1	0.15	S53. 6.20		鹿市 142	0.15	S52. 8. 5
〃	〃	〃	84	魚見第2公園	魚見町129-1外	0.24	S53. 6.20	H16. 4. 8	鹿市 265	0.24	S52. 8. 5
〃	〃	〃	85	魚見第3公園	魚見町136-1	0.11	S53. 6.20		鹿市 142	0.11	S52. 8. 5
〃	〃	〃	86	魚見第4公園	魚見町156-1	0.14	S53. 6.20		鹿市 142	0.14	S52. 8. 5
〃	〃	〃	87	魚見第5公園	魚見町162-2	0.20	S53. 6.20		鹿市 142	0.20	S52. 8. 5
〃	〃	〃	88	建部公園	武二丁目18番	0.09	S54.11.22		鹿市 243	0.09	S55. 4. 1
〃	〃	〃	89	城跡公園	自由ヶ丘一丁目9番	0.22	S54.11.22		鹿市 243	0.22	S56. 4. 1
〃	〃	〃	90	島ノ森公園	東谷山五丁目39番	0.10	S57. 2.23		鹿市 21	0.10	S58. 3.31
〃	〃	〃	91	亀ヶ原公園	桜ヶ丘八丁目16番	0.21	S57. 2.23		鹿市 21	0.21	S56. 4. 1
〃	〃	〃	92	薬師堂公園	東谷山五丁目15番	0.38	S60. 6.10		鹿市 141	0.38	S61. 3.31
〃	〃	〃	93	奥公園	東谷山四丁目20番	0.44	S60. 6.10		鹿市 141	0.44	S61. 3.31
〃	〃	〃	94	門前公園	和田二丁目27番	0.20	S62. 6.26		鹿市 167	0.20	S63. 7. 1
〃	〃	〃	95	烏帽子田公園	谷山中央六丁目4番	0.23	S62. 6.26		鹿市 167	0.23	S63. 7. 1
〃	〃	〃	96	和田名公園	和田一丁目37番	0.19	H 2. 7. 7		鹿市 192	0.19	H 3.10. 1
〃	〃	〃	97	谷山恵美須公園	谷山中央六丁目49番	0.21	H 2. 7. 7		鹿市 192	0.21	H 3.10. 1
〃	〃	〃	98	島ノ前公園	谷山中央五丁目34番	0.20	H 2. 7. 7		鹿市 192	0.20	H 3.10. 1
〃	〃	〃	99	大工田公園	谷山中央七丁目36番	0.19	H 2. 7. 7		鹿市 192	0.19	H 3.10. 1
〃	〃	〃	100	玉江公園	永吉二丁目26番	0.15	H 2. 7. 7		鹿市 192	0.15	H 9. 3.31
〃	〃	〃	101	あさひ坂公園	永吉二丁目5番	0.15	H 2. 7. 7		鹿市 192	0.15	H11. 3.31
〃	〃	〃	102	花岡公園	永吉一丁目12番	0.22	H 2. 7. 7		鹿市 192	0.22	H12. 3.31
〃	〃	〃	103	永吉中央公園	永吉一丁目30番	0.59	H 2. 7. 7		鹿市 192	0.59	H 4.10.31
〃	〃	〃	104	新入公園	東谷山六丁目41番	0.21	H 4.10.14		鹿市 298	0.21	H 5. 6. 5
〃	〃	〃	105	波之平公園	東谷山六丁目5番	0.17	H10. 3. 6		市 148	0.17	H 8. 4.10
〃	〃	〃	106	江月庵公園	東谷山六丁目30番	0.41	H10. 3. 6		市 148	0.41	H 9. 3.31
〃	〃	〃	107	入来公園	東谷山七丁目19番	0.23	H10. 3. 6		市 148	0.23	H 7. 3.31
〃	〃	〃	108	原良第一公園	原良一丁目4番	0.22	H10. 3. 6		市 148	0.22	H14. 4.26
〃	〃	〃	109	原良第二公園	原良二丁目4番	0.27	H10. 3. 6		市 148	0.27	H23. 7.30
〃	〃	〃	110	原良第三公園	原良三丁目8番	0.12	H10. 3. 6		市 148	0.12	H17. 3.30
〃	〃	〃	111	田平公園	宇宿町781番外	0.21	H10. 8.12		市 482	0.21	H13. 2. 9

鹿児島都市計画公園一覧表④

令和4年3月31日現在

種別	番 号			公園名	所在地	都市計画決定				開設面積 (ha)	開設年月日
	区 分	規 模	一 連			面積 (ha)	告示年月日		告示番号		
							当 初	最 終			
街区	2	2	112	梶原公園	宇宿七丁目 4	0.21	H10. 8. 12		市 482	0.21	H16. 3. 26
〃	〃	〃	113	なかよし公園	宇宿六丁目 20	0.17	H10. 8. 12		市 482	0.17	H16. 3. 26
〃	〃	〃	114	永仮公園	宇宿六丁目 39	0.13	H10. 8. 12	H15. 2. 7	市 53	0.13	H22. 4. 12
〃	〃	〃	115	鍋ヶ宇都公園	宇宿九丁目 28	0.16	H10. 8. 12	H15. 2. 7	市 53	0.16	H23. 3. 19
〃	〃	〃	116	広木第 1 公園	広木三丁目 4	0.13	H10. 8. 12	H15. 2. 7	市 53	0.13	H23. 3. 19
〃	〃	〃	117	広木第 2 公園	広木二丁目 53	0.14	H10. 8. 12	H15. 2. 7	市 53	0.14	H24. 3. 31
〃	〃	〃	118	広木第 3 公園	広木三丁目 21	0.13	H10. 8. 12	H15. 2. 7	市 53	0.13	H25. 3. 29
〃	〃	〃	119	かけごし公園	原良四丁目 25	0.25	H12. 3. 24		市 140	0.25	H25. 3. 22
〃	〃	〃	120	薬師公園	薬師二丁目 10	0.23	H12. 3. 24		市 140	0.23	H21. 8. 1
〃	〃	〃	121	岩下公園	西谷山三丁目 34 番	0.13	H13. 3. 30		市 170	0.13	H26. 3. 31
〃	〃	〃	122	本城公園	西谷山三丁目 12 番	0.23	H13. 3. 30		市 170	0.23	H26. 12. 26
〃	〃	〃	123	不動寺公園	西谷山四丁目 4 番	0.23	H13. 3. 30		市 170	0.23	H19. 4. 1
〃	〃	〃	124	田辺公園	谷山中央八丁目 12 番	0.23	H13. 3. 30		市 170	0.23	H16. 3. 15
近隣	3	3	1	共研公園	中央町 14-5	1.00	S31. 8. 27	S52. 12. 9	鹿県 1563	1.00	S26. 4. 1
〃	〃	〃	2	甲突川右岸緑地	上之園町 2-1 外	2.10	S31. 8. 27	S52. 12. 9	鹿県 1563	2.18	S33. 4. 1
〃	〃	〃	5	紫原中央公園	紫原四丁目 31 番	1.20	S45. 5. 13	S52. 12. 9	鹿県 1563	1.20	S44. 4. 1
〃	〃	〃	6	明和中央公園	明和二丁目 41 番	2.00	S46. 9. 17	H 6. 6. 7	鹿市 231	2.00	S49. 4. 1
〃	〃	〃	7	多賀山公園	清水町 39・44-1 外	2.80	S33. 12. 23	S52. 12. 9	鹿県 1563	2.80	S 4. 4. 1
〃	〃	〃	8	祇園之洲公園	清水町 10-2 外	2.80	S 8. 4. 15	S57. 2. 15	鹿県 252	2.80	S39. 4. 1
〃	〃	〃	9	南洲公園	上竜尾町 22-1 外	1.70	S31. 3. 26	S52. 12. 9	鹿県 1563	1.70	S30. 4. 1
〃	〃	〃	10	中央公園	山下町 4-1、5-1 城山町 3-1	2.00	S31. 8. 27	S52. 12. 9	鹿県 1563	2.00	S25. 4. 1
〃	〃	〃	11	天文館公園	千日町 9 番	1.20	S21. 8. 27	S52. 12. 9	鹿県 1563	1.20	S29. 4. 1
〃	〃	〃	12	下田公園	下田町 725-1	1.60	S52. 12. 9		鹿県 1563	1.60	S59. 3. 31
〃	〃	〃	15	谷山第一中央公園	谷山中央七丁目 29 番	1.00	H 3. 7. 12		鹿市 204	1.00	H 4. 4. 1
〃	〃	〃	16	慈眼寺東公園	慈眼寺町 16 番	2.60	H 6. 12. 14		鹿市 444	2.60	H 7. 4. 1
〃	〃	〃	17	中間公園	宇宿八丁目 11	1.20	H10. 8. 12	H15. 2. 7	市 53	1.19	H24. 3. 31
〃	〃	〃	18	谷山第二中央公園	西谷山一丁目 4 番	1.40	H13. 3. 30		市 170	1.39	H21. 3. 28
〃	〃	〃	19	御召覧公園	吉野町 3220 番外	1.22	S39. 9. 5	H26. 2. 25	市 187	0.83	S40. 4. 1
地区	4	3	1	天保山公園	天保山町 24 番	3.30	S 8. 4. 15	S52. 12. 9	鹿県 1563	3.30	T 7. 4. 1
〃	〃	〃	2	甲突川左岸緑地	平之町 35 番 2 外	6.24	S31. 8. 27	H 2. 11. 26	鹿県 2021	6.10	S30. 4. 1
〃	〃	〃	3	小野公園	小野三丁目 34 番	4.00	S48. 3. 30		鹿県 360	4.21	S50. 8. 8
〃	〃	〃	4	鴨池緑地公園	鴨池新町 41 番	6.00	S48. 9. 19	S52. 12. 9	鹿県 1563	6.00	S49. 4. 1
総合	5	5	1	吉野公園	吉野町字下勢下、 柴立、長遺、 仁田道、東	30.90	S39. 6. 11	S46. 2. 5	鹿県 115	30.90	S45. 5. 16
〃	〃	〃	2	慈眼寺公園	下福元町字、行司田、 内の田、稲荷山、 大根木田、東迫、 安の宇都	15.20	S31. 8. 27	H 6. 12. 14	鹿県 1967	15.20	S42. 4. 1

鹿児島都市計画公園一覧表⑤

令和4年3月31日現在

種別	番号			公園名	所在地	都市計画決定			開設面積 (ha)	開設年月日	
	区分	規模	一連			面積 (ha)	告示年月日				告示番号
							当初	最終			
総合	5	5	3	かごしま健康の森公園	犬迫町 825 番地外	32.00	S62. 12. 7		鹿児島 1867	33.66	H 4. 4. 1
〃	〃	6	4	鹿児島ふれあいスポーツランド	中山町 591 番地 1 外	50.70	H10. 7. 3		県 888	50.46	H16. 10. 16 H26. 2. 1
運動	6	5	1	鴨池公園	鴨池二丁目 31、32 与次郎二丁目 2、3	38.80	S32. 7. 26	H 4. 6. 10	鹿児島 1219	43.15	S47. 4. 1
風致	7	5	1	城山公園	城山町・照国町	15.60	S33. 4. 11		建省 1048	15.60	M39. 4. 1
〃	〃	4	2	武岡公園	武二丁目、武三丁目 及び常盤町の各一部	4.80	S 8. 4. 15	H28. 9. 6	内務鹿都 1		未開設
〃	〃	5	3	第一黒神公園	黒神町	11.60	S33. 4. 11		建省 1048		未開設
〃	〃	〃	4	第二黒神公園	黒神町	13.10	S33. 4. 11		建省 1048		未開設
〃	〃	〃	6	錦江湾公園	平川町字滝ノ下、 滝ノ上、長山、 狐迫、倉狩、平野、 柘木平、峠ノ下、 八瀬尾、潮見坂、 前ヶ迫、鬼ヶ藪、 茂谷大蛙町、新田、 芋ヶ迫	45.60	S48. 3. 30		鹿児島 360	21.50	S62. 3. 31 H 2. 3. 31 一部開設
動物	8	5	1	平川動物公園	平川町字木辻、轟、 大工屋敷、古神迫、 井手之上、狐迫、 八瀬尾、平床、 新田、川頭	31.40	S46. 2. 5		鹿児島 115	29.34	S47. 10. 15 S63. 4. 1

都市施設

鹿児島都市計画緑地一覧表

令和4年3月31日現在

種別	番号			名称	所在地	都市計画決定			開設面積 (ha)	開設年月日	
	区分	規模	一連			面積 (ha)	告示年月日				告示番号
							当初	最終			
緑道	緑	5	1	谷山緑地	東開町	14.80	S49. 12. 5	S53. 7. 5	鹿児島 764	14.80	S46. 4. 1
都緑	緑	2	2	祇園之洲緑地	祇園之洲町 61 の一部	0.80	S56. 1. 30		鹿児島 12	0.80	S56. 4. 1

鹿児島都市計画墓園一覧表

令和4年3月31日現在

種別	番号			名称	所在地	都市計画決定			開設面積 (ha)	開設年月日	
	区分	規模	一連			面積 (ha)	告示年月日				告示番号
							当初	最終			
墓園	墓			万田ヶ宇都墓園	上福元町	4.20	S37. 7. 28	S42. 10. 9	建省 3402	3.00	S39. 4. 1
〃	〃			田上墓園	田上町	10.90	S28. 1. 23		建省 44	7.90	S11. 9. 17

区分	2……街区公園	規模	2……面積 1ha未満
	3……近隣公園		3……面積 1ha以上面積 4ha未満
	4……地区公園		4……面積 4ha以上面積 10ha未満
	5……総合公園		5……面積 10ha以上面積 50ha未満
	6……運動公園		6……面積 50ha以上面積 300ha未満
	7……特殊公園(風致公園)	一連番号	
	8……特殊公園(動物公園)		都市計画区域毎、また公園の種別毎の一連番号である。
緑……緑地			
墓……墓園			

### (3) 下水道

下水道は、生活環境の改善、水質の保全、浸水の防除等都市活動を支える上で必要不可欠な都市施設であり、このうち、主に市街地における下水を排除し、又は処理するために地方公共団体が管理して、終末処理場を有するものを公共下水道としている。

本市の公共下水道は、市中央部の300haについて昭和33年1月に都市計画決定し、その後十数回にわたる区域の拡張を続け、現在は平成29年3月に都市計画決定した区域内において下水道の整備を進めている。

#### 下水道の名称及び排水区域

令和4年3月31日現在

名 称	面 積	備 考
鹿児島市公共下水道	約 7,826ha	うち処理区域 約 7,826ha

#### 下水管渠の内訳

令和4年3月31日現在

内 訳	位 置		備 考
	起 点	終 点	
伊 敷 城 西 幹 線	甲 突 町	城西二丁目	
谷 山 幹 線	谷山港三丁目	小松原二丁目	
吉 野 幹 線	祇園之洲町	清 水 町	
南 部 幹 線	南 栄 二 丁 目	甲 突 町	
中 央 幹 線	甲 突 町	浜 町	
上町中継ポンプ場吐出管	浜 町	祇園之洲町	
錦江処理場放流渠	錦 江 町	錦 江 町	
南部処理場放流渠	南 栄 二 丁 目	南 栄 二 丁 目	
谷山処理場放流渠	谷山港一丁目地先	谷山港三丁目	

#### 汚水ポンプ施設

令和4年3月31日現在

内 訳	位 置	備 考
上町中継ポンプ場	祇園之洲町	約 2,000 m <sup>3</sup>
大明ヶ丘中継ポンプ場	大明丘一丁目	約 400 m <sup>3</sup>
野呂迫中継ポンプ場	下田町	約 840 m <sup>3</sup>
吉野中継ポンプ場	吉野町	約 550 m <sup>3</sup>



## 雨水ポンプ施設

令和4年3月31日現在

内 訳	位 置	備 考
鴨池第1雨水ポンプ場	鴨池二丁目	約 250 m <sup>2</sup>
鴨池第2雨水ポンプ場	鴨池二丁目	約 150 m <sup>2</sup>
真砂雨水ポンプ場	鴨池新町及び真砂町	約 250 m <sup>2</sup>
甲突第1雨水ポンプ場	甲突町	約 300 m <sup>2</sup>
錦江雨水ポンプ場	錦江町	約 80 m <sup>2</sup>
東清見第2雨水ポンプ場	谷山中央二丁目	約 130 m <sup>2</sup>
東清見第3雨水ポンプ場	谷山中央二丁目	約 70 m <sup>2</sup>
東塩屋第2雨水ポンプ場	谷山中央三丁目	約 360 m <sup>2</sup>
東塩屋第3雨水ポンプ場	谷山中央三丁目	約 10 m <sup>2</sup>
東塩屋第4雨水ポンプ場	谷山中央三丁目	約 10 m <sup>2</sup>
西塩屋第2雨水ポンプ場	谷山中央四丁目	約 10 m <sup>2</sup>
甲突雨水ポンプ場	甲突町	約 130 m <sup>2</sup>
東清見第1雨水ポンプ場	谷山中央二丁目	約 80 m <sup>2</sup>
東塩屋第1雨水ポンプ場	谷山中央三丁目	約 890 m <sup>2</sup>
西塩屋第1雨水ポンプ場	谷山中央四丁目	約 650 m <sup>2</sup>
下荒田雨水ポンプ場	下荒田一丁目	約 240 m <sup>2</sup>
桜川第1雨水ポンプ場	小松原二丁目	約 90 m <sup>2</sup>
桜川第2雨水ポンプ場	東谷山三丁目	約 130 m <sup>2</sup>

## 処理施設

令和4年3月31日現在

内 訳	位 置	備 考
錦江処理場	錦江町	約 15,200 m <sup>2</sup>
南部処理場	南栄二丁目	約 71,200 m <sup>2</sup>
谷山処理場	谷山港三丁目	約 45,000 m <sup>2</sup>
1号用地処理場	谷山港三丁目	約 49,500 m <sup>2</sup>
2号用地処理場	南栄二丁目	約 20,900 m <sup>2</sup>
下水汚泥堆肥化場	谷山港三丁目	約 16,500 m <sup>2</sup>

公共下水道事業計画

令和4年3月31日現在

区分 事業名	施行 年次	事業費 (千円)	計画排水 処理面積 (ha)	計画排水 処理人口 (人)	計画排水処理区域	許可 年月日	都市計画法	
							計画決定	事業決定
第一次計画	昭27～ 37	200,000	300	70,000	中央・城南・上町地区	昭和 27. 5. 7	昭和 33. 1. 20	昭和 33. 1. 20
第二次 変更計画	昭27～ 44	900,000	650	140,000	中洲・荒田地区を追加	昭和 35.10. 5	昭和 35.11.29	昭和 35.11.29
第三次 変更計画	昭27～ 46	1,939,631	850	160,000	城西地区を追加	昭和 43. 4. 19	昭和 43. 8. 13	昭和 43. 8. 13
第四次 変更計画	昭27～ 46	2,811,631	1,210	200,000	新市街地（緑ヶ丘・伊敷・城山・ 原良・武岡の各団地）を追加	昭和 45. 2. 16	昭和 45. 3. 6	昭和 45. 3. 7
変更計画 (一部)	昭27～ 50	3,971,631	1,468.2	200,000	2号用地を追加	昭和 47. 9. 19	昭和 46. 1. 21	昭和 46. 1. 22
第五次 変更計画	昭27～ 55	24,669,195	3,278.2	380,000	玉里団地・大明ヶ丘団地、草牟田・ 伊敷・原良の一部・郡元・紫原・宇宿・ 塩屋地区、空港跡地・3号用地・慈眼 寺団地を追加	昭和 47.12. 7	昭和 47.11.18	昭和 47.12. 6
変更計画 (一部)	昭27～ 60	80,632,500	3,529	405,000	星ヶ峯ニュータウン、谷山第一地 区土地区画整理区域を追加	昭和 55.11.12	昭和 55.10.18	昭和 55.10.27
第六次 変更計画	昭27～ 62	88,872,533	4,450	400,000	甲突川流域・宇宿・希望ヶ丘・魚見 ヶ原地区、新市街地（千年団地・祇 園之洲・武岡ハイランド・せばる団 地・梶原迫団地・宇宿八洲ハイツ・桜 ヶ丘団地・亀ヶ原団地）を追加	昭和 58. 7. 1	昭和 57.10. 6	昭和 58. 7. 27
第七次 変更計画	昭27～ 平2	104,309,846	5,670	455,000	大明ヶ丘団地周辺地区・坂元地区・ 田上新川流域・田上団地・西郷団地・ 緑ヶ丘団地・谷山市街地・和田掛の 下地区・錦江台地区・桜川第二地区・ 中山・1号用地を追加	昭和 61. 6. 19	昭和 61. 2. 26	昭和 61. 7. 30
第八次 変更計画	昭27～ 平7	130,251,204	6,430	470,000	伊敷ニュータウン・皇徳寺ニュー タウン・花野団地・西郷団地・宇宿中 間地区・大峯団地等を追加	平成 3. 3. 18	平成 2. 7. 7	平成 3. 3. 29
第九次 変更計画	昭27～ 平12	179,396,603	6,920	505,000	吉野第一地区・坂之上地区・鹿児島 本港区埋立地区、開発団地（星ヶ峯 ニュータウンの一部等）を追加	平成 7. 1. 19	平成 6.11. 8	平成 7. 4. 7
変更計画 (一部)	昭27～ 平16	212,985,026	7,013	518,000	谷山第二地区及びその周辺地区・ 臨海部埋立1号用地A区地先、臨海 埋立永田川河口橋・臨海部埋立鴨池 港・慈眼寺団地隣接地を追加	平成 10. 8. 28	平成 10. 3. 6	平成 10.11. 6
第十次 変更計画	昭27～ 平23	233,974,204	7,098	496,000	星ヶ峯南地区・南皇徳寺台地区・ 明ヶ窪地区・武岡台地区、西郷団地 9工区、臨海部埋立地新港区等を追 加	平成 17. 1. 31	平成 16.11.15	平成 17. 2. 14
変更計画 (一部)	昭27～ 平23	237,166,199	7,098	496,000	下水道総合浸水対策緊急事業関連 で、雨水ポンプ場を15箇所追加	平成 20.12.11	平成 20. 9. 12	平成 20.12.24
第十一次 変更計画	昭27～ 平29	251,788,401	7,345	496,000	吉野地区、清和地区、光山地区及 びマリポートかごしま1期1工 区等を追加	平成 22.10. 1	平成 22. 4. 12	平成 22.10.22
変更計画 (一部)	昭27～ 平29	254,999,788	7,387	499,000	谷山第三地区を追加	平成 26.10.31	平成 26. 2. 25	平成 26.11.18
第十二次 変更計画	昭27～ 平36	235,526,242	7,399	468,000	マリポートかごしま1期2工区 等を追加	平成 29.12. 7	平成 29. 3. 15	平成 29.12. 7
変更計画 (一部)	昭27～ 令6	241,020,508	7,467	472,000	吉野第二地区を追加	令和 元.12.25	平成 29. 3. 15	令和 元.12.25

都市施設

公共下水道事業

#### (4) ごみ焼却場

市内から発生するごみを衛生的、効率的に処理するため、次のごみ焼却場を都市計画決定している。

名 称		告示番号 決定年月日	位 置	面 積	摘 要
番号	ごみ焼却場				
1	鹿児島市 南部清掃工場	鹿市告示第 303 号 平元. 11. 8	鹿児島市谷山港三 丁目の一部	約 30,300 m <sup>2</sup>	ごみ焼却施設 220t/日 (110t/日×2基) バイオガス施設 60t/日 (30t/日×2基)
2	鹿児島市 北部清掃工場	市告示第 145 号 平 14. 3. 13	鹿児島市犬迫町の一 部、小野町の一部	約 193,900 m <sup>2</sup>	ごみ焼却施設 530t/日 (265t/日×2基) 粗大ごみ処理施設 30t/日

#### ごみ処理状況（計画収集）

（単位：t）

年 度	収 集			処 理			一日平均 処 理
	総 量	直 営	委 託	焼 却	資 源 化	埋 立	
29	142,777	74,250	68,259	112,963	25,254	4,292	552
30	139,490	71,400	68,084	110,140	27,447	1,903	539
元	140,170	70,524	69,646	110,052	28,408	1,710	539
2	140,152	69,935	70,217	107,581	30,730	1,841	541
3	136,520	67,978	68,542	104,769	30,100	1,651	525

#### (5) 火葬場

名 称		告示番号 決定年月日	位 置	面 積	供用開始 年 月	備 考
番号	火 葬 場					
1	鹿児島市立 北部斎場	鹿市告示第 219 号 昭 61. 8. 19	鹿児島市小山田町 宇西瓜畑の一部	約 68,100 m <sup>2</sup>	昭 63. 11	火葬炉 12 基 その他 1 基
2	鹿児島市立 南部斎場	鹿市告示第 304 号 平元. 11. 8	鹿児島市上福元町 の一部	約 12,000 m <sup>2</sup>	平 4. 2	火葬炉 8 基

#### (6) 市 場

本市の市場は、昭和10年鹿児島港に面した住吉町に中央卸売市場（面積1.9ha）として、全国で7番目に開設されたのが始まりである。

その後、都市発展に伴う入荷量や自動車交通の増加により市場の機能が低下してきたので、魚類部と青果部がそれぞれ立地運営され、南九州随一の拠点卸売市場として集散的機能を果たしている。

##### 中央卸売市場

名 称	位 置	面 積	告示番号 決定年月日	備 考
鹿児島市中央卸売市場 （魚類市場）	鹿児島市城南町の一部	約 3.32ha	鹿市告示第 166 号 昭 62. 6. 25	
鹿児島市中央卸売市場 （青果市場）	鹿児島市東開町の一部	約 9.7 ha	鹿市告示第 240 号 昭 49. 12. 10	

#### (7) と畜場

名 称	位 置	面 積	告示番号 決定年月日	備 考
鹿児島市食肉センター	鹿児島市下福元町字塩入 並びに平川町字下古里及 び字近道の各一部	約 2.98ha	鹿市告示 第 347 号 平 5. 11. 5	基準処理頭数 大動物 80 頭/日 小動物 1,300 頭/日

(8) 流通業務団地

名称	鹿児島流通業務団地		位置	鹿児島市西別府町の一部	
流通業務施設の位置及び規模	運輸・倉庫施設	約 26.1ha	告示番号 決定年月日	鹿児島県告示第 1982 号 平成元年 11 月 13 日	
	卸売施設	約 6.2ha			
	運輸・倉庫・卸売施設	約 3.2ha			
	小計	約 35.5ha			
公共施設及び公益の規模	公共施設	道路	市道大峯団地 1 号線、W=28m、L=約 510m、他区画道路		
		公園及び緑地	大峯公園 約 1.7ha、緑地 約 14.5ha		
		その他公共施設	下水道、上水道は全区域に配備する。		
	公益的施設	コミュニティ施設 約 0.7ha、食堂・休憩施設 約 0.8ha			
	小計	約 25.9ha			
建築物制限	建築面積の敷地面積に対する割合（建ぺい率）	60%以下	延べ面積の敷地面積に対する割合（容積率）	200%以下	
	建築物の高さ	—			

(9) 自動車ターミナル

自動車ターミナルは、旅客又は貨物の合理的な輸送と自動車交通の円滑化を図るため、設置される都市施設である。本市においては、次のとおりトラックターミナルを都市計画決定している。

名称	告示番号及び告示年月日	位置	面積	備考
鹿児島臨海トラックターミナル	市告示第 159 号 平 25. 2. 25	鹿児島市南栄四丁目の一部(2号用地埋立地)	約 6.8ha	

(10) 駐車場

本市都市部における自動車交通のふくそうや駐車需要の増大に対応するため、一般公共の用に供する駐車場を整備し、道路交通の円滑化と都市の活性化に資するため、次の駐車場を都市計画決定している。

番号	名称	告示番号 決定年月日	位置	面積	摘要
	駐車場名				
1	鹿児島中央地下駐車場	鹿市告示第 41 号 平 3. 2. 25	鹿児島市山下町の一部	約 9,900 m <sup>2</sup>	地下 2 層 駐車台数 約 600 台 出入口数 2 箇所 平成 4 年 8 月供用開始

(11) 都市高速鉄道

複数の踏切を一挙に除却し、都市内交通の円滑化を図るとともに、分断された市街地の一体的な市街地形成による都市の活性化を図る連続立体交差事業を進めるため、次の路線を都市計画決定している。

番号	名称	告示番号 決定年月日	位置			延長	備考
	路線名		起点	終点	主な経過地		
1	九州旅客鉄道株式会社指宿枕崎線	鹿児島県告示第 1163 号 平 18. 7. 7	鹿児島市宇宿三丁目	鹿児島市下福元町	鹿児島市谷山中央一丁目	約 6,000m	高架化延長約 2,730m

## (12) 通路

民間商業施設の増床計画に関する敷地整序型土地区画整理事業や市街地再開発事業の実施に併せて、廃止された旧市道敷き（予定含む）について、従前の歩行者動線及び回遊性を確保するため、次の通路を都市計画決定している。

名称		告示番号 決定年月日	位置	面積		備考
番号	通路名			幅員	延長	
1	中町通り	鹿市告示 第 916 号 平 19. 11. 8	鹿児島市中町	6.6m	約 97m	
		<立体的な範囲> 鹿児島市中町における市道中町 2 号線から市道中町 3 号線の区間において、立体的な範囲を定める。				
2	一番街通り	鹿市告示 第 1133 号 平 27. 11. 10	鹿児島市中央町	6.0m	約 60m	
		<立体的な範囲> 鹿児島市中央町における市道中央町 5 号線から鹿児島中央駅広場横 2 号線の区間において、立体的な範囲を定める。				
3	千日通り	鹿市告示 第 1034 号 平 28. 8. 29	鹿児島市千日町	6.0m	約 39m	
		<立体的な範囲> 鹿児島市千日町における市道萩原小路 2 号線から天文館通 2 号線の区間において、立体的な範囲を定める。				
4	鹿児島中央 駅東口連絡 通路	鹿市告示 第 994 号 平 29. 9. 4	鹿児島市中央町	4.5m	約 148m	
		<立体的な範囲> 鹿児島市中央町の区間（延長約55m）において、立体的な範囲を定める。				
5	武町通り	鹿市告示 第 506 号 令 4. 4. 22	鹿児島市武一丁目	6.0m	約 157m	
		<立体的な範囲> 鹿児島市武一丁目の区間（延長約157m）において、立体的な範囲を定める。				

## (13) 防火水槽

消火栓のない市街地の周辺および学校、公営住宅その他の高層建物のある所では水路、用水路のみでは防火施設としては不十分であったので、5か所に都市水利施設として都市計画決定している。

番号	名称	告示番号 決定年月日	位置	容量	面積	適要
1	永吉水槽	建設省告示 第 1128 号 昭和 27. 8. 14	永吉町 6 6 3 番地地先	4 0 m <sup>3</sup>	2 0 m <sup>2</sup>	
2	新川水槽		郡元町 2 6 9 9 番地地先	4 0 m <sup>3</sup>	2 0 m <sup>2</sup>	
3	櫻島第一水槽		古里町 2 6 2 改新小学校前	4 0 m <sup>3</sup>	2 0 m <sup>2</sup>	
4	櫻島第二水槽		東櫻島町 5 1 5 番地地先	4 0 m <sup>3</sup>	2 0 m <sup>2</sup>	
5	櫻島第三水槽		東櫻島町 1 7 番地九電前	4 0 m <sup>3</sup>	2 0 m <sup>2</sup>	