

第六次総合計画
前期基本計画

地域別計画

- I 中央地域
 - (I) 中央地区
 - (II) 上町地区
 - (III) 鴨池地区
 - (IV) 城西地区
 - (V) 武・田上地区
- II 谷山地域
 - (I) 谷山北部地区
 - (II) 谷山地区
- III 伊敷地域
- IV 吉野地域
- V 吉田地域
- VI 桜島地域
- VII 喜入地域
- VIII 松元地域
- IX 郡山地域

地域別計画

市域の各地域・地区別に、まちづくりの基本的方向等を明らかにします。

1 地域別計画の考え方

(1) 地域・地区の区分

- 多様な特性を備えた地域によって構成されていることから、行政所管区域を基本に市域を大きく9地域に区分します。
- このうち、2地域(中央地域、谷山地域)については、地形等の自然条件、交通、都市機能の集積等の諸条件を踏まえ、さらに7地区に区分します。

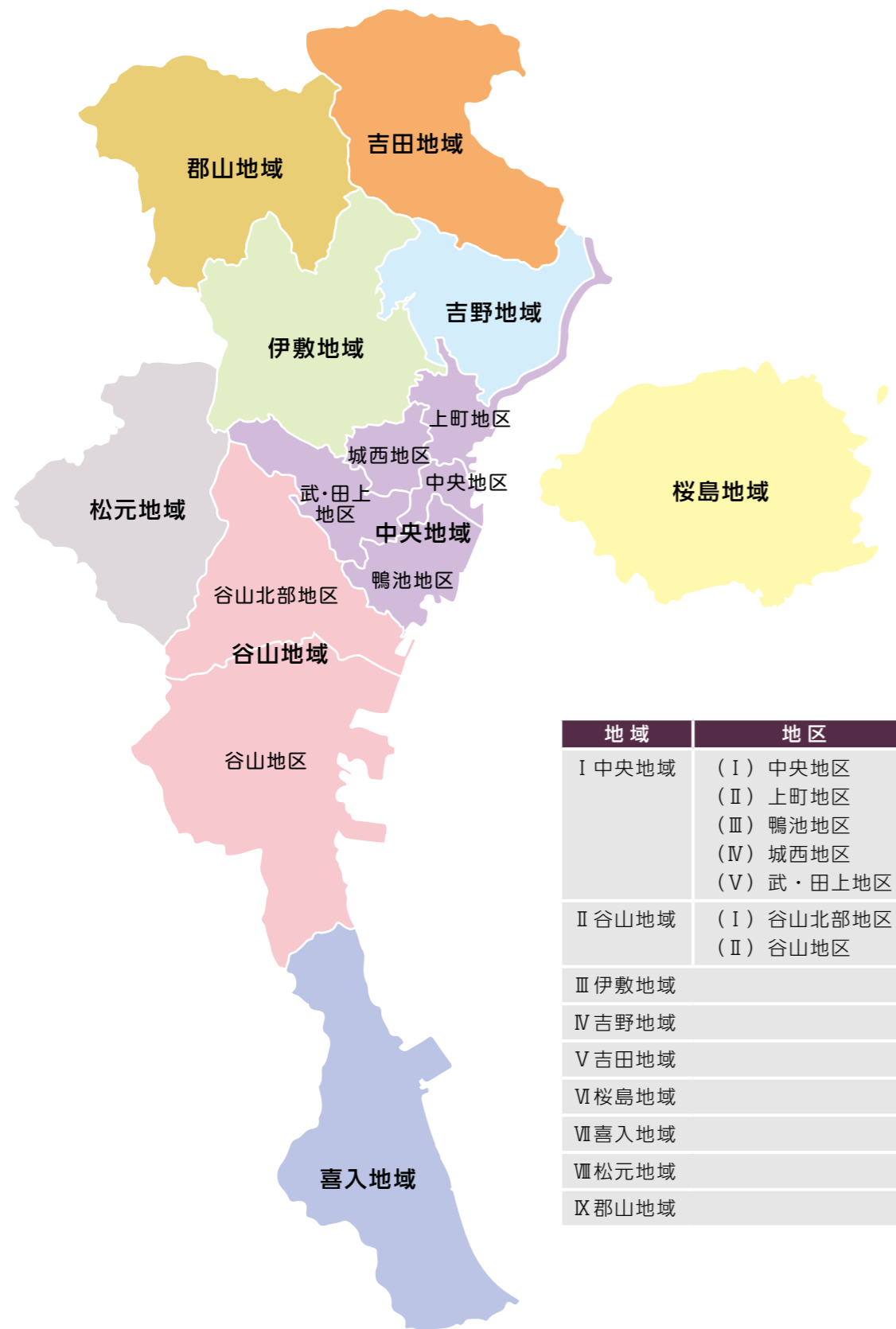
(2) 計画の内容

- 市域の各地域・地区別に、現状及び課題、まちづくりの基本的方向を明らかにするとともに、基本目標別計画の各種施策の主なものなどについて掲載します。

(3) 地域別計画の推進に当たって

- 地域のまちづくりを進めるに当たっては、市民・事業者などあらゆる主体との連携・協働を図ることが重要です。
- 本市では、地域住民が主体的に地域課題の解決に取り組むことを目指し、地域の多様な団体が幅広く参加する地域コミュニティ協議会が市内全域で設立され、活動しています。
- そのため、地域の特性や課題に精通した地域コミュニティ協議会などの地域団体等との連携・協働を図るとともに、地域活動への支援や担い手の育成など、さまざまな取組を進めることにより、住民主体の地域づくりを一層推進します。
- また、人口減少と少子高齢化が進む中において、地域において安心して暮らせる生活環境を形成するために、居住や都市機能の誘導と公共交通体系の構築等により、地域活力の維持・増進を図るとともに、コンパクトなまちづくりを推進します。
- 今後は、これらの取組を通じた成果や課題等も踏まえる中で、地域の実情に応じた施策・事業についてさらに検討を進めます。

令和4年4月1日現在の町丁目名による



地域	地区
I 中央地域	(I) 中央地区 (II) 上町地区 (III) 鴨池地区 (IV) 城西地区 (V) 武・田上地区
II 谷山地域	(I) 谷山北部地区 (II) 谷山地区
III 伊敷地域	
IV 吉野地域	
V 吉田地域	
VI 桜島地域	
VII 喜入地域	
VIII 松元地域	
IX 郡山地域	

地域	地区	町丁目名
中央地域	中央地区	名山町、平之町、東千石町、西千石町、中町、金生町、照国町、泉町、住吉町、堀江町、大黒町、呉服町、新町、船津町、城南町、松原町、南林寺町、甲突町、錦江町、新屋敷町、樋之口町、山之口町、千日町、加治屋町、中央町、上之園町、上荒田町
	上町地区	坂元町、西坂元町、東坂元1~4丁目、清水町、祇園之洲町、鼓川町、池之上町、稻荷町、春日町、柳町、浜町、上竜尾町、下竜尾町、冷水町、長田町、大竜町、上本町、小川町、本港新町、易居町、山下町、城山町、玉里団地1~3丁目、若葉町、吉野町の一部(磯、花倉、三船、竜ヶ水及び平松)
	鴨池地区	高麗町、荒田1~2丁目、与次郎1~2丁目、下荒田1~4丁目、天保山町、鴨池新町、鴨池1~2丁目、唐湊3~4丁目、郡元町、郡元1~3丁目、南郡元町、東郡元町、真砂町、真砂本町、三和町、南新町、日之出町、紫原1~6丁目、西紫原町、桜ヶ丘7~8丁目、宇宿1~9丁目、中央港新町、新栄町、向陽2丁目
	城西地区	城山1~2丁目、新照院町、草牟田町、草牟田1~2丁目、玉里町、永吉1~3丁目、明和1~5丁目、原良町、原良1~7丁目、薬師1~2丁目、城西1~3丁目、鷹師1~2丁目、常盤町、常盤1~2丁目、西田1~3丁目
	武・田上地区	武1~3丁目、唐湊1~2丁目、紫原7丁目、向陽1丁目、広木1~3丁目、田上町、田上1~8丁目、田上台1~4丁目、西別府町、武岡1~6丁目、西陵1~8丁目、小野町の一部(西之谷)
谷山地域	谷山北部地区	五ヶ別府町、星ヶ峯1~6丁目、皇徳寺台1~5丁目、山田町、中山町、中山1~2丁目、自由ヶ丘1~2丁目、桜ヶ丘1~6丁目、小原町、魚見町、東谷山1~7丁目、清和1~2丁目、希望ヶ丘町、小松原1~2丁目、東開町
	谷山地区	西谷山1~4丁目、清和3~4丁目、上福元町、谷山中央1~8丁目、下福元町、慈眼寺町、和田1~3丁目、平川町、卸本町、南栄1~6丁目、七ツ島1~2丁目、谷山港1~3丁目、錦江台1~3丁目、坂之上1~8丁目、光山1~2丁目
伊敷地域		伊敷町、伊敷1~8丁目、伊敷台1~7丁目、西伊敷1~7丁目、千年1~2丁目、花野光ヶ丘1~2丁目、下伊敷町、下伊敷1~3丁目、小野町(西之谷を除く。)、小野1~4丁目、犬迫町、小山田町、皆与志町
吉野地域		岡之原町、緑ヶ丘町、川上町、下田町、吉野町(磯、花倉、三船、竜ヶ水及び平松を除く。)、吉野1~2丁目、大明丘1~3丁目
吉田地域		西佐多町、東佐多町、本城町、本名町、宮之浦町、牟礼岡1~3丁目
桜島地域		桜島赤水町、桜島赤生原町、桜島小池町、桜島西道町、桜島白浜町、桜島武町、桜島藤野町、桜島二俣町、桜島松浦町、桜島横山町、新島町、野尻町、持木町、東桜島町、古里町、有村町、黒神町、高免町
喜入地域		喜入瀬々串町、喜入中名町、喜入生見町、喜入前之浜町、喜入町、喜入一倉町
松元地域		石谷町、入佐町、上谷口町、直木町、春山町、福山町、松陽台町、四元町、平田町
郡山地域		花尾町、有屋田町、川田町、郡山町、郡山岳町、西俣町、東俣町、油須木町

前策定の趣旨・体系図
基本構想
政策・施策
基本目標別計画
重点プロジェクト
地域別計画
まち・ひと・しごと創生基本方針
SDGs
個別計画概観
目標指標概観
資料編

2 地域の現況

令和2年10月1日現在の町丁目名による

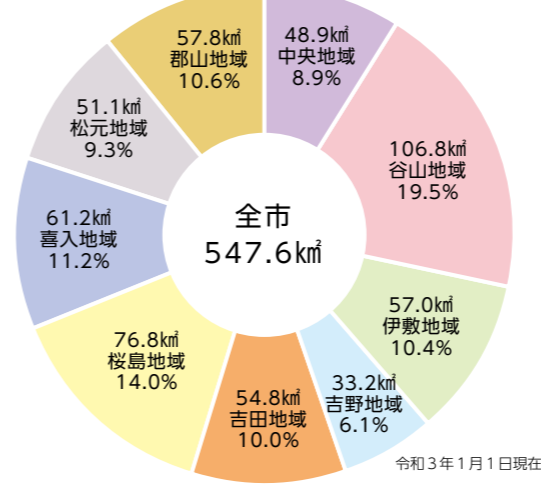
項目	中央地域										
	中央地区	全市構成比	上町地区	全市構成比	鴨池地区	全市構成比	城西地区	全市構成比	武・田上地区	全市構成比	
面積	4.0km ²	0.7%	8.9km ²	1.6%	13.1km ²	2.4%	7.7km ²	1.4%	15.2km ²	2.8%	
人口	41,769人	7.0%	38,433人	6.5%	106,121人	17.9%	44,991人	7.6%	58,165人	9.8%	
	男	18,705人	6.8%	17,228人	6.2%	49,761人	18.0%	20,492人	7.4%	27,117人	9.8%
	女	23,064人	7.3%	21,205人	6.7%	56,360人	17.8%	24,499人	7.7%	31,048人	9.8%
世帯数	26,561世帯	9.5%	18,796世帯	6.7%	57,475世帯	20.6%	21,553世帯	7.7%	27,206世帯	9.7%	
平均世帯人員	1.6人	(2.1人)	2.0人	(2.1人)	1.8人	(2.1人)	2.1人	(2.1人)	2.1人	(2.1人)	
年齢別人口構成比	0~14歳	10.3%	(13.1%)	11.7%	(13.1%)	12.5%	(13.1%)	12.6%	(13.1%)	13.3%	(13.1%)
	15~64歳	64.6%	(58.6%)	54.6%	(58.6%)	63.1%	(58.6%)	57.7%	(58.6%)	56.0%	(58.6%)
	65歳以上	25.1%	(28.3%)	33.8%	(28.3%)	24.4%	(28.3%)	29.6%	(28.3%)	30.7%	(28.3%)
産業別就業者比率	第一次産業	0.3%	(1.4%)	0.7%	(1.4%)	0.4%	(1.4%)	0.5%	(1.4%)	0.6%	(1.4%)
	第二次産業	9.7%	(15.4%)	11.9%	(15.4%)	12.2%	(15.4%)	11.0%	(15.4%)	15.8%	(15.4%)
	第三次産業	90.0%	(83.2%)	87.4%	(83.2%)	87.5%	(83.2%)	88.6%	(83.2%)	83.6%	(83.2%)

項目	谷山地域		伊敷地域	全市構成比	吉野地域	全市構成比	吉田地域	全市構成比			
	谷山北部地区	全市構成比							谷山地区	全市構成比	
面積	36.1km ²	6.6%	70.7km ²	12.9%	57.0km ²	10.4%	33.2km ²	6.1%	54.8km ²	10.0%	
人口	82,378人	13.9%	76,299人	12.9%	48,435人	8.2%	48,935人	8.3%	9,868人	1.7%	
	男	39,194人	14.2%	36,244人	13.1%	22,041人	8.0%	22,904人	8.3%	4,559人	1.7%
	女	43,184人	13.6%	40,055人	12.6%	26,394人	8.3%	26,031人	8.2%	5,309人	1.7%
世帯数	35,295世帯	12.6%	32,755世帯	11.7%	20,570世帯	7.4%	19,748世帯	7.1%	4,203世帯	1.5%	
平均世帯人員	2.3人	(2.1人)	2.3人	(2.1人)	2.4人	(2.1人)	2.5人	(2.1人)	2.3人	(2.1人)	
年齢別人口構成比	0~14歳	15.7%	(13.1%)	15.4%	(13.1%)	12.3%	(13.1%)	15.8%	(13.1%)	10.6%	(13.1%)
	15~64歳	58.8%	(58.6%)	59.2%	(58.6%)	53.0%	(58.6%)	53.6%	(58.6%)	50.0%	(58.6%)
	65歳以上	25.4%	(28.3%)	25.4%	(28.3%)	34.7%	(28.3%)	30.5%	(28.3%)	39.4%	(28.3%)
産業別就業者比率	第一次産業	0.7%	(1.4%)	1.1%	(1.4%)	1.3%	(1.4%)	2.8%	(1.4%)	5.4%	(1.4%)
	第二次産業	16.3%	(15.4%)	20.4%	(15.4%)	15.6%	(15.4%)	16.8%	(15.4%)	24.4%	(15.4%)
	第三次産業	82.9%	(83.2%)	78.5%	(83.2%)	83.0%	(83.2%)	80.5%	(83.2%)	70.2%	(83.2%)

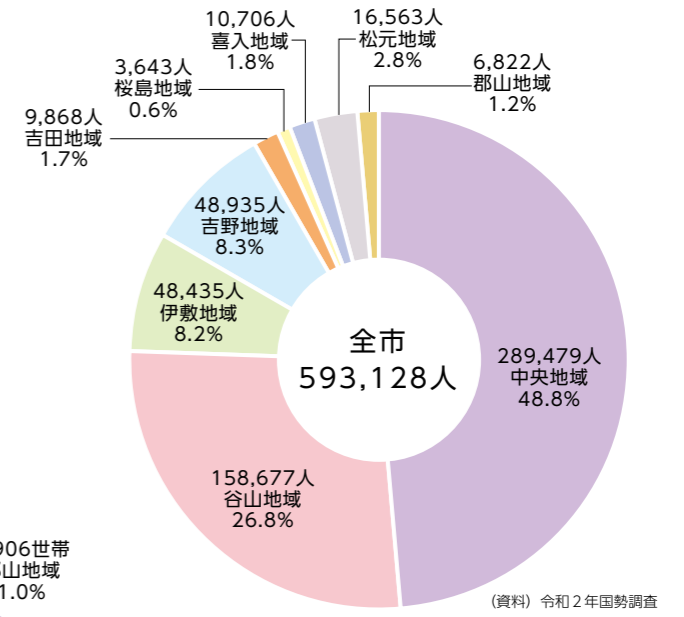
項目	桜島地域	全市構成比	喜入地域	全市構成比	松元地域	全市構成比	郡山地域	全市構成比	
面積	76.8km ²	14.0%	61.2km ²	11.2%	51.1km ²	9.3%	57.8km ²	10.6%	
人口	3,643人	0.6%	10,706人	1.8%	16,563人	2.8%	6,822人	1.2%	
	男	1,711人	0.6%	5,006人	1.8%	7,966人	2.9%	3,202人	1.2%
	女	1,932人	0.6%	5,700人	1.8%	8,597人	2.7%	3,620人	1.1%
世帯数	1,820世帯	0.7%	4,581世帯	1.6%	6,175世帯	2.2%	2,906世帯	1.0%	
平均世帯人員	2.0人	(2.1人)	2.3人	(2.1人)	2.7人	(2.1人)	2.3人	(2.1人)	
年齢別人口構成比	0~14歳	8.4%	(13.1%)	10.8%	(13.1%)	20.6%	(13.1%)	11.2%	(13.1%)
	15~64歳	42.1%	(58.6%)	50.1%	(58.6%)	56.8%	(58.6%)	48.4%	(58.6%)
	65歳以上	49.5%	(28.3%)	39.1%	(28.3%)	22.6%	(28.3%)	40.5%	(28.3%)
産業別就業者比率	第一次産業	20.3%	(1.4%)	8.9%	(1.4%)	3.3%	(1.4%)	5.8%	(1.4%)
	第二次産業	15.0%	(15.4%)	20.7%	(15.4%)	21.3%	(15.4%)	25.3%	(15.4%)
	第三次産業	64.8%	(83.2%)	70.4%	(83.2%)	75.4%	(83.2%)	68.9%	(83.2%)

(注1) 表中の()は、全市の数値。年齢別人口構成比及び産業別就業者比率は、小数点以下第2位を四捨五入しており、端数処理の関係で合計が100%にならないことがある。
(注2) 年齢別人口構成比は、年齢不詳分を除いて算出している。また、産業別就業者比率は、分類不能分を除いて算出している。
(資料) 令和2年(2020年)国勢調査(※産業別就業者比率は平成27年(2015年)国勢調査)

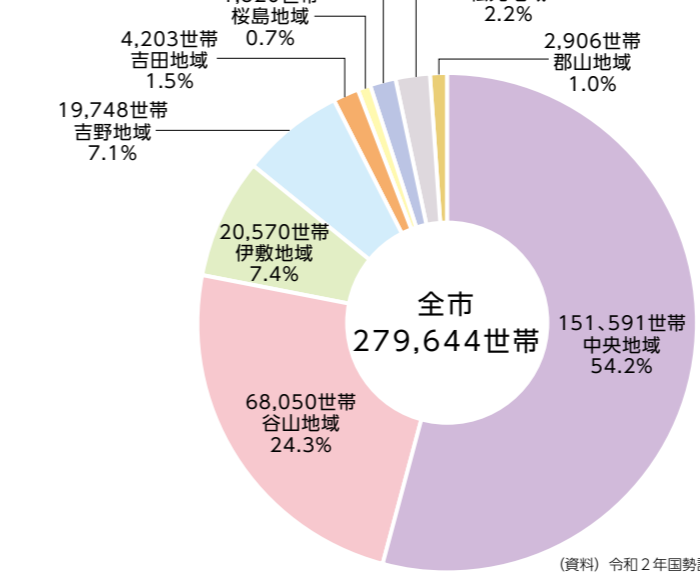
■面積



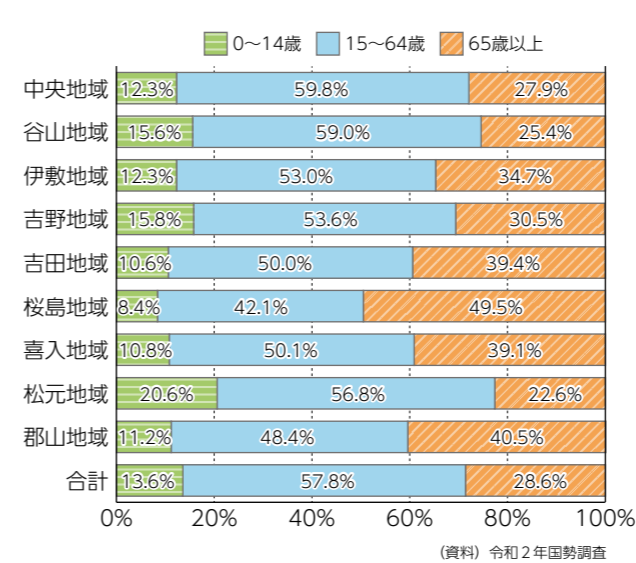
■人口



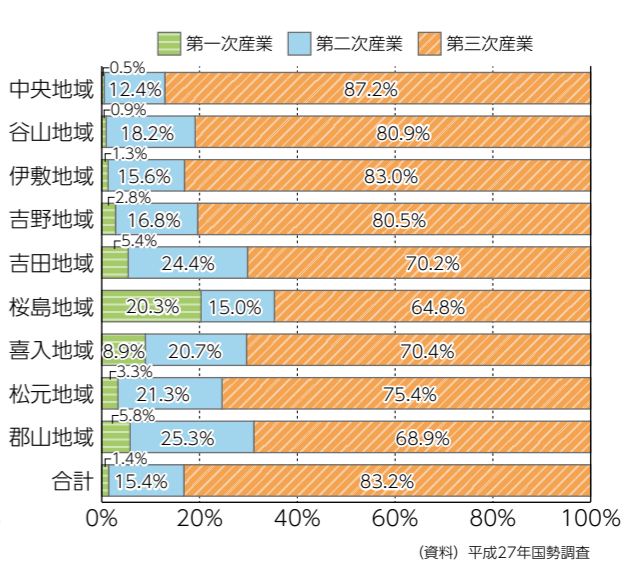
■世帯数



■地域別年齢別人口構成比



■地域別産業別就業者比率



中央地域 (I) 中央地区



現状と課題

- 本市のほぼ中央部に位置し、いづろ・天文館地区を含む平坦部の市街地と臨海部の新港区、本港区の一部、鹿児島中央駅東口周辺から上之園町、上荒田町で構成されています。
- 人口は増加傾向で、生産年齢人口比率が全市で最も高くなっています。
- 加治屋まちの杜公園や緑化された市電軌道敷、市街地を流れる甲突川などの潤いのある空間整備も進められてきています。
- 新幹線の南の発着点である鹿児島中央駅周辺からいづろ・天文館地区、本港区を結ぶ都市軸を中心に商業・サービス機能などが集積した中心市街地を形成しており、市街地再開発事業などによるさらなる拠点性や回遊性の向上を図る必要があります。
- 主要な交通施設が数多く整備されている一方で、県道鹿児島東市来線や市道中洲通線などに交通が集中するため、慢性的な渋滞が発生しています。



鹿児島中央駅東口



天文館本通り



おはら祭



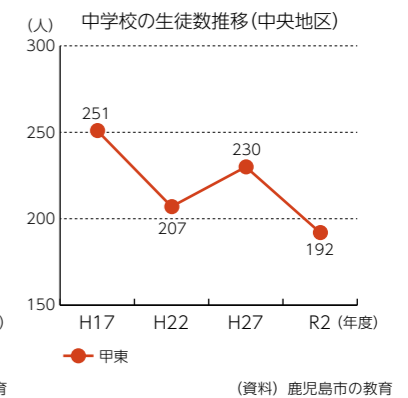
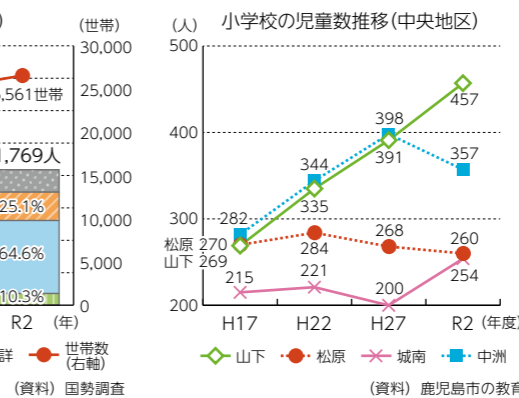
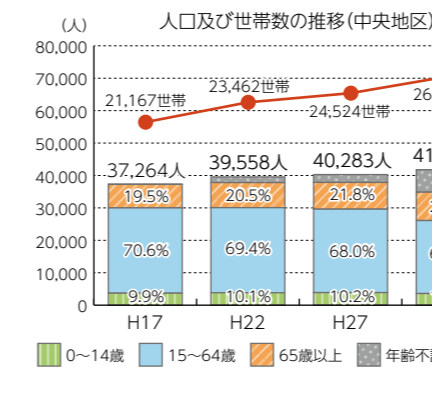
基本的方向

- 中心市街地において、多様な都市機能のさらなる充実を図ります。
- 新規創業者等育成や企業立地の推進などにより、新たな雇用創出を図ります。
- 多彩な地域資源やイベントの充実などによるまちなかの魅力向上を図るとともに、回遊性の向上を図ります。
- 鹿児島東西幹線道路等の整備を促進し、交通の円滑化を図るとともに、公共交通の結節機能の強化を図ります。
- 緑化された軌道敷を走る路面電車など特色ある都市景観、まちなかの公園や街路樹、甲突川などの自然を生き、にぎわいと潤いが共存する都市空間の創出を図ります。
- 公共施設の有効活用を図るとともに、地域課題の解決に向け、住民と行政がともに力を発揮できるまちづくりを進めます。



主な施策・事業

- 立地適正化計画に基づくまちづくりの推進
- 鹿児島中央駅周辺の一体的なまちづくり
- クリエイティブ産業創出拠点施設(マークメイザン)を拠点としたクリエイティブ産業の振興
- いづろ・天文館地区のにぎわい拠点を生かした回遊性向上
- 維新ふるさと館や観光交流センターなど観光施設の活用
- 鹿児島マラソンやおはら祭、天文館ミリオネーションなどイベントの開催
- コミュニティサイクルの運営
- 天文館図書館の活用
- 鹿児島東西幹線道路の整備促進
- 天文館公園、加治屋まちの杜公園、上荒田の杜公園、甲突川左岸・右岸緑地の活用
- 国際交流センター、東部親子つどいの広場(なかまっち)の活用
- セーフコミュニティの推進
- 地域コミュニティ協議会の活動支援



協議会名	主な取組
山下校区コミュニティ協議会	花いっぱい運動の実施、パトロールの充実による安心・安全な町づくり
松原地域コミュニティ協議会	資源回収事業の実施、体幹ストレッチ教室の開催
城南校区まちづくり協議会	城南維新かこかヌー大会や城南ふるさとまつりの開催
中洲校区コミュニティ協議会	中洲校区文化祭の実施

中央地域 (Ⅱ) 上町地区



現状と課題

- 本市の中央部北側に位置し、稲荷川下流域の平坦部と臨海部の本港区、磯周辺の自然海岸及びその後背の台地で構成されています。
- 人口は減少傾向で、年齢別人口構成比は、本市の平均的な数値となっています。
- 桜島や錦江湾の眺望に優れ、市街地に近接した貴重な緑地や自然海岸、世界文化遺産「明治日本の産業革命遺産」の構成資産の「旧集成館」や石垣・石塀が残る歴史と風格ある街並みなど恵まれた風土を有しています。
- 市役所周辺には、歴史・文化などに関する市の中心的な公共施設が立地するなど、都市機能が集積した中心市街地を形成しています。
- かごしま水族館や桜島フェリーターミナルなどが立地する本港区を含む周辺一帯においては、いづろ・天文館地区などとの連携が図られた拠点の形成や中心市街地の回遊性のさらなる向上が求められています。
- 鹿児島駅、本港区などに公共交通が集積し、本市の北の玄関口となっている一方、始良・吉野方面からの交通が集中する国道10号などで慢性的な渋滞が発生しています。
- 玉里団地や坂元団地などにおいて、同世代が一齐に入居したことやその子世代が転出したことにより、高齢化が進むなど、活力の低下が懸念されています。
- 稲荷川流域においては、あらゆる関係者が協働して流域全体で行う治水対策が必要となっています。



かごしま錦江湾サマーナイト大花火大会



鹿児島城跡



旧鹿児島紡績所技師館(異人館)



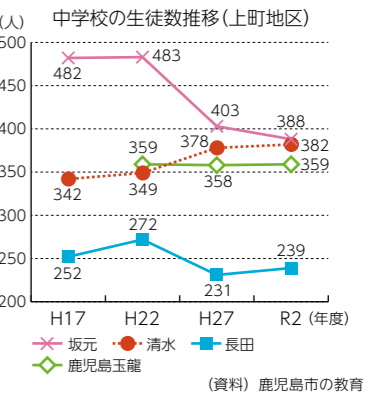
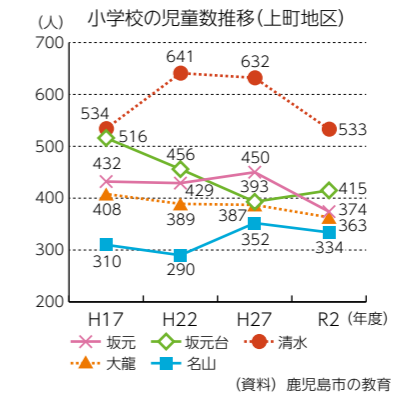
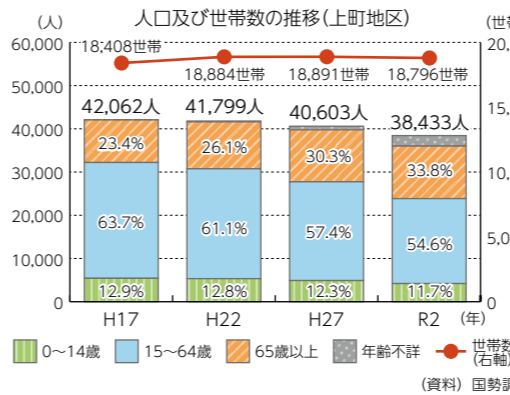
基本的方向

- 良好な都市景観の形成や魅力ある観光資源の活用を図るほか、本港区における魅力あるウォーターフロントの形成及び路面電車観光路線の新設を検討するなど、都市型観光を推進します。
- 鹿児島駅周辺における再開発の推進やイベントの充実などにより、にぎわいの創出と交流の促進を図ります。
- 中心市街地において、多様な都市機能のさらなる充実を図るほか、地域の生活拠点において、生活利便施設の立地誘導を図るとともに、住宅団地の活性化に向けた取組を促進します。
- 国道10号など広域交通の円滑化や住宅団地等と都市部のアクセス向上、公共交通の結節機能の強化を図るとともに、稲荷川流域の河川改修の促進などによる治水対策を進めます。
- 世界文化遺産を有する磯地区などの魅力創出やアクセス向上を図ります。
- 公共施設の有効活用を図るとともに、地域課題の解決に向け、住民と行政がともに力を発揮できるまちづくりを進めます。



主な施策・事業

- 路面電車観光路線の新設検討
- かごしま錦江湾サマーナイト大花火大会などイベントの開催
- コミュニティサイクルの運営
- 浜町1番街区再開発事業の推進、上町ふれあい広場及び上町の杜公園(かんまちあ)の活用
- かごしま団地みらい創造プランや立地適正化計画に基づくまちづくりの推進
- 国道10号鹿児島北バイパス、県道鹿児島蒲生線の整備促進
- 稲荷川の河川改修の促進
- 世界文化遺産の保全と活用、磯新駅の設定促進
- 日本遺産「薩摩の武士が生活した町」の観光資源としての活用
- 磯地区、南洲門前通り地区、歴史と文化の道地区の景観修景の促進、住民主体の景観づくり活動の支援
- 城山公園自然の森の再生、城山自然遊歩道や中央公園の活用
- かごしま近代文学館・かごしまメルヘン館、市立美術館、西郷南洲顕彰館、かごしま水族館などにおける企画展やイベント等の開催
- セーフコミュニティの推進
- 地域コミュニティ協議会の活動支援



協議会名	主な取組
坂元校区コミュニティ協議会	玉里団地納涼夏まつりの開催、校区安全防犯パトロールの実施
坂元台校区まちづくり協議会	せざる隼人舞の継承、校区大運動会の開催
清水校区まちづくり協議会	錦江湾横断遠泳への支援、上町五社参りを通じた歴史の学習
大龍校区まちづくり協議会	校区内史跡紹介冊子や防災マップの作成
名山校区コミュニティ協議会	日曜城山登山の実施、夏祭りやナイトバザールによる生き生きまちづくり



中央地域 (Ⅲ) 鴨池地区



0 250 500 1000m

現状と課題

- 本市の中央部南側に位置し、甲突川と新川に囲まれた平坦部と脇田川沿岸から新川にかけての丘陵部及び平坦部、与次郎ヶ浜から金属団地に至る臨海部で構成されています。
- 人口は横ばいに推移しており、生産年齢人口比率が高くなっています。
- 鹿児島大学など4つの大学のほか、市民文化ホールや市立図書館、鴨池公園、大型クルーズ船が接岸できるマリポートかごしまなどの教育・文化・スポーツ・レクリエーション機能や業務機能が集約されています。
- 国道225号、産業道路などの広域的な道路につながる丘陵部と平坦部を結ぶアクセス道路が多数あり、慢性的な渋滞が発生しています。
- 紫原団地などにおいて、同世代が一斉に入居したことやその子世代が転出したことにより、高齢化が進むなど、活力の低下が懸念されています。
- 脇田川流域においては、あらゆる関係者が協働して流域全体で行う治水対策が必要となっています。



鴨池公園



マリポートかごしま



すこやか子育て交流館(りぼんかん)



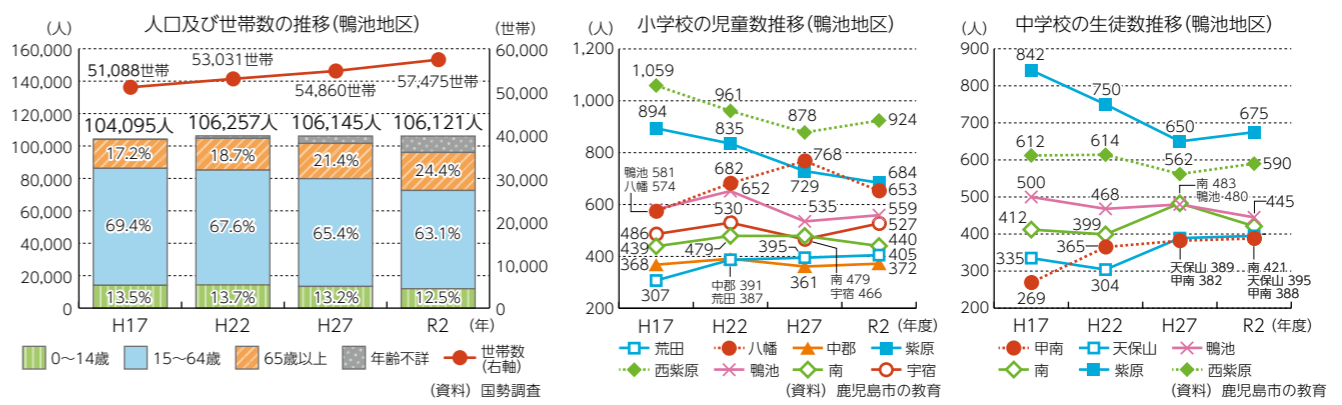
基本的方向

- 幹線道路等の整備促進や生活道路の整備による交通環境の改善を図るとともに、脇田川流域の河川改修の推進などによる治水対策を進めます。
- 地域の生活拠点において、生活利便施設の立地誘導を図るとともに、住宅団地の活性化に向けた取組を促進します。
- 大学が有する豊富な人的・知的・物的資源や機能等を地域づくりに積極的に活用します。
- 文化・スポーツ・レクリエーション機能を生かした広域交流空間の形成を図るとともに、マリポートかごしまの国際クルーズ拠点としての活用を促進します。
- 公共施設の有効活用を図るとともに、地域課題の解決に向け、住民と行政がともに力を発揮できるまちづくりを進めます。



主な施策・事業

- 臨港道路、鹿児島東西幹線道路、鹿児島南北幹線道路の整備促進
- 交通の円滑化等に向けた地域生活道路の整備
- コミュニティサイクルの運営
- 脇田川の河川改修の推進
- かごしま団地みらい創造プランや立地適正化計画に基づくまちづくりの推進
- 鹿児島大学、鹿児島女子短期大学、鹿児島純心女子短期大学、志学館大学との連携
- 市民文化ホールや市立図書館・科学館、生涯学習プラザ・男女共同参画センター(サンエールかごしま)などの文教施設の活用
- 鴨池公園水泳プールや野球場、多目的屋内運動場などのスポーツ施設の活用
- マリポートかごしまの活用促進
- すこやか子育て交流館(りぼんかん)を拠点とした子育て支援の推進
- 児童相談所の候補地としての検討
- セーフコミュニティの推進
- 地域コミュニティ協議会の活動支援



協議会名	主な取組
荒田校区コミュニティ協議会	防災講話など校区防災意識の啓発、健康体操の実施
八幡校区コミュニティ協議会	地域で子どもを育むまちづくり宣言、「八幡見守り隊」活動の実施
中郡地域コミュニティ協議会	「まちの110番かけこみの家」の推進、地域丸ごと見守り訓練の実施
紫原校区まちづくり協議会	志学館大学との連携によるまちづくり
愛でいっぱいのもちづくり西紫原協議会	愛の西紫原フェスタの開催、自然災害から地域住民の命を守るプロジェクトの推進
鴨池校区コミュニティ協議会	「LLかもいけ」の発行、現役世代も参加する支え合い活動「みんサポかもいけ」の推進
南校区地域コミュニティ協議会	見守り活動の強化、高齢者の社会参加活動の推進
宇宿校区コミュニティ協議会	立志式などの伝承文化・青少年育成、校区駅伝大会などの実施

地域コミュニティ協議会の主な取組

中央地域 (Ⅳ)城西地区



現状と課題

- 本市の中央部北西側に位置し、地区の中央を流れる甲突川沿岸の平坦地と丘陵部の住宅団地等で構成されています。
- 人口は減少傾向で、年齢別人口構成比は、本市の平均的な数値となっています。
- 鹿児島アリーナや旧島津氏玉里邸庭園のほか、環境学習などの拠点施設であるかごしま環境未来館が整備されるとともに、甲突川や城山・護国神社周辺の山林など、都心部の近くに貴重な自然が残されています。
- 原良団地や城山団地などにおいて、同世代が一斉に入居したことやその子世代が転出したことにより、高齢化が進むなど、活力の低下が懸念されています。



かごしま環境未来館



鹿児島アリーナ



旧島津氏玉里邸庭園



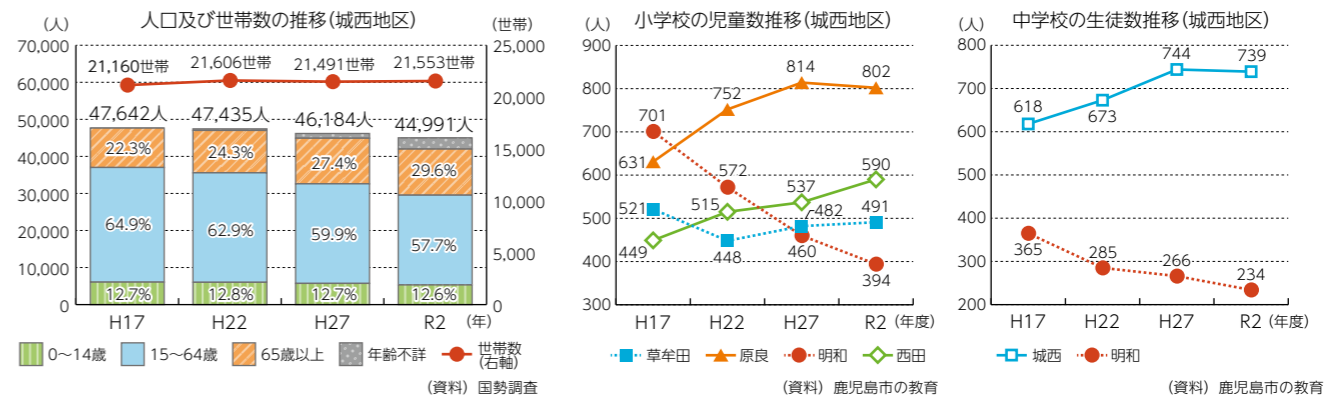
基本的方向

- 地域の生活拠点において、生活利便施設の立地誘導を図るとともに、住宅団地の活性化に向けた取組を促進します。
- 生活道路の整備による交通環境の改善を図るとともに、公共交通不便地における日常生活の交通手段の確保を図ります。
- 鹿児島アリーナを活用し、スポーツ・イベントなどを通じた交流を推進します。
- 甲突川や城山などの自然環境や景観の保全・活用を図るとともに、かごしま環境未来館を活用し、環境学習や環境保全活動を推進します。
- 公共施設の有効活用を図るとともに、地域課題の解決に向け、住民と行政がともに力を発揮できるまちづくりを進めます。



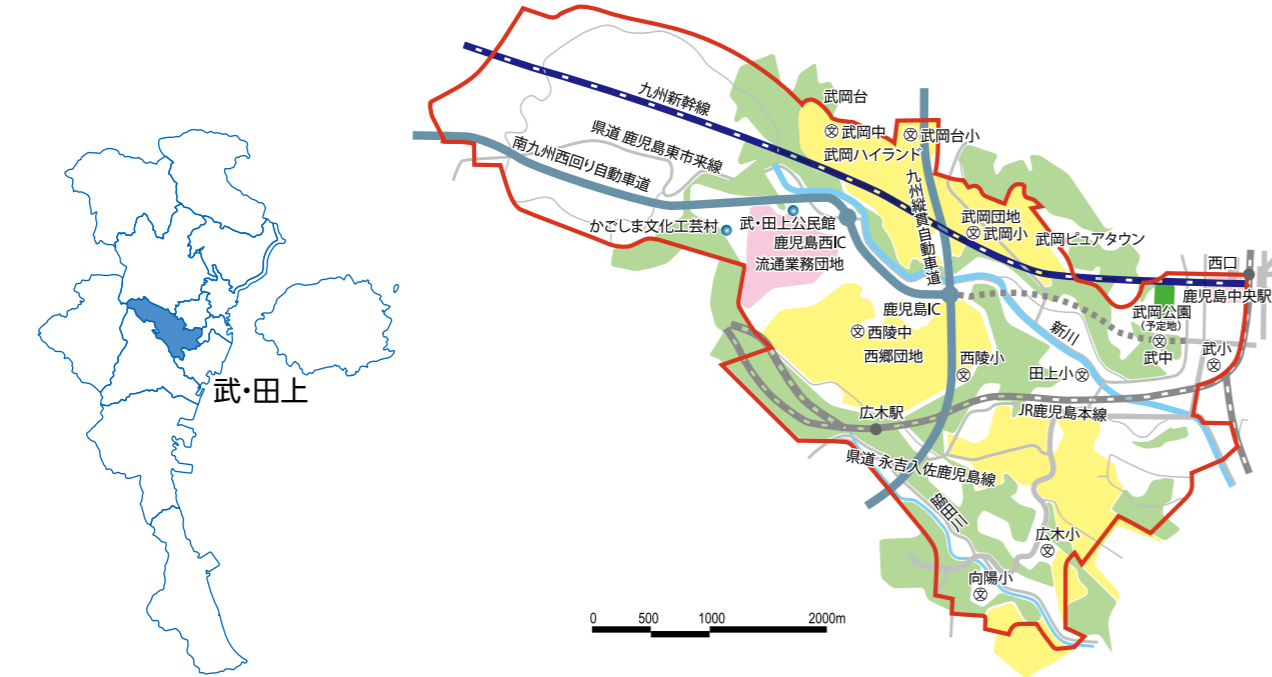
主な施策・事業

- かごしま団地みらい創造プランや立地適正化計画に基づくまちづくりの推進
- 交通の円滑化等に向けた地域生活道路の整備
- 公共交通不便地における交通手段の確保
- コミュニティサイクルの運営
- 鹿児島アリーナの活用
- 甲突川や緑地の保全・活用
- かごしま環境未来館の活用
- 旧島津氏玉里邸庭園の活用
- かごしま温泉健康プラザの活用
- セーフコミュニティの推進
- 地域コミュニティ協議会の活動支援



協議会名	主な取組
草牟田地域まちづくり協議会	薩摩糸びな(県指定伝統的工芸品)の伝統継承への支援
原良校区コミュニティ協議会	おはら節発祥の地としての伝統継承、あいご会活動の充実
明和まちづくり協議会	高齢者の見守り活動の実施、子育て世代が参加しやすい地域活動の促進
西田校区まちづくり協議会	自彊学舎を活用した青少年健全育成、自主防災組織の整備

中央地域 (V) 武・田上地区



現状と課題

- 本市の中央部西側に位置し、新川、脇田川の上流域の平坦地や丘陵部の住宅団地、西部の山地で構成されています。
- 人口は減少傾向で、年齢別人口構成比は、本市の平均的な数値となっています。
- 丘陵部に鹿児島流通業務団地が形成され、運輸・卸売の事業所が数多く立地するなど、広域的な産業・物流の拠点となっています。
- 鹿児島中央駅西口周辺において、さらなる拠点性の向上が必要です。
- 自動車専用道路のインターチェンジが集中するなど交通の要衝となっていますが、丘陵部の大型団地と都心部間の交通が県道鹿児島東市来線など限られた道路へ集中することから、慢性的な渋滞が発生しています。
- 狭隘な道路など脆弱な生活基盤が見られる新川沿岸の田上小学校周辺などの密集住宅地については、生活環境の改善が必要となっています。
- 鹿児島中央駅西口から眺望できる斜面緑地など、市街地に残された貴重な自然や優れた眺望を生かした憩いや散策の場の整備が求められています。
- 西郷団地や武岡団地などにおいて、同世代が一齐に入居したことやその子世代が転出したことにより、高齢化が進むなど、活力の低下が懸念されています。
- 新川流域においては、あらゆる関係者が協働して流域全体で行う治水対策が必要となっています。



鹿児島中央駅西口



武岡公園整備予定地からの眺望



かごしま文化工芸村



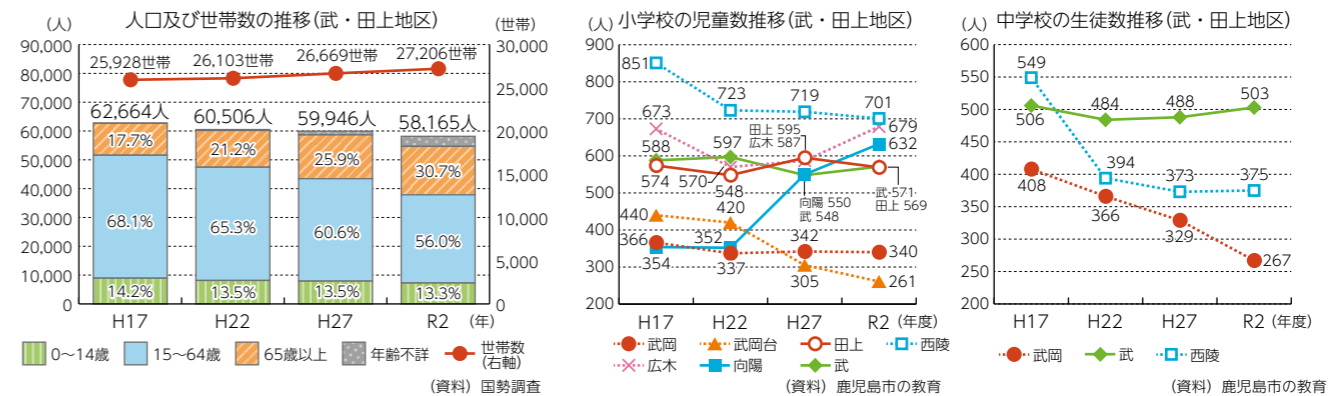
基本的方向

- 鹿児島中央駅西口地区の開発に伴う多様な都市機能の充実や周辺道路の整備など、陸の玄関口にふさわしい都市空間の創出を図ります。
- 鹿児島東西幹線道路など広域的な幹線道路の整備を促進するとともに、生活道路の整備や交通環境の形成を図ります。
- 地域の生活拠点において、生活利便施設の立地誘導を図るとともに、住宅団地の活性化に向けた取組を促進します。
- 田上小学校周辺においては、生活環境の改善に向けて土地区画整理事業を検討するとともに、新川流域の河川改修の促進などによる治水対策を進めます。
- 武岡公園の整備などによる市民のふれあいの場の充実を図ります。
- 公共施設の有効活用を図るとともに、地域課題の解決に向け、住民と行政がともに力を発揮できるまちづくりを進めます。



主な施策・事業

- 鹿児島中央駅西口地区における都市機能の充実の促進、周辺道路整備事業の推進
- 鹿児島東西幹線道路の整備促進と街路事業の推進(武武岡線)
- かごしま団地みらい創造プランや立地適正化計画に基づくまちづくりの推進
- 田上小学校周辺における土地区画整理事業の検討
- 新川の河川改修の促進
- 武岡公園の整備と緑地保全
- かごしま文化工芸村の活用
- セーフコミュニティの推進
- 地域コミュニティ協議会の活動支援



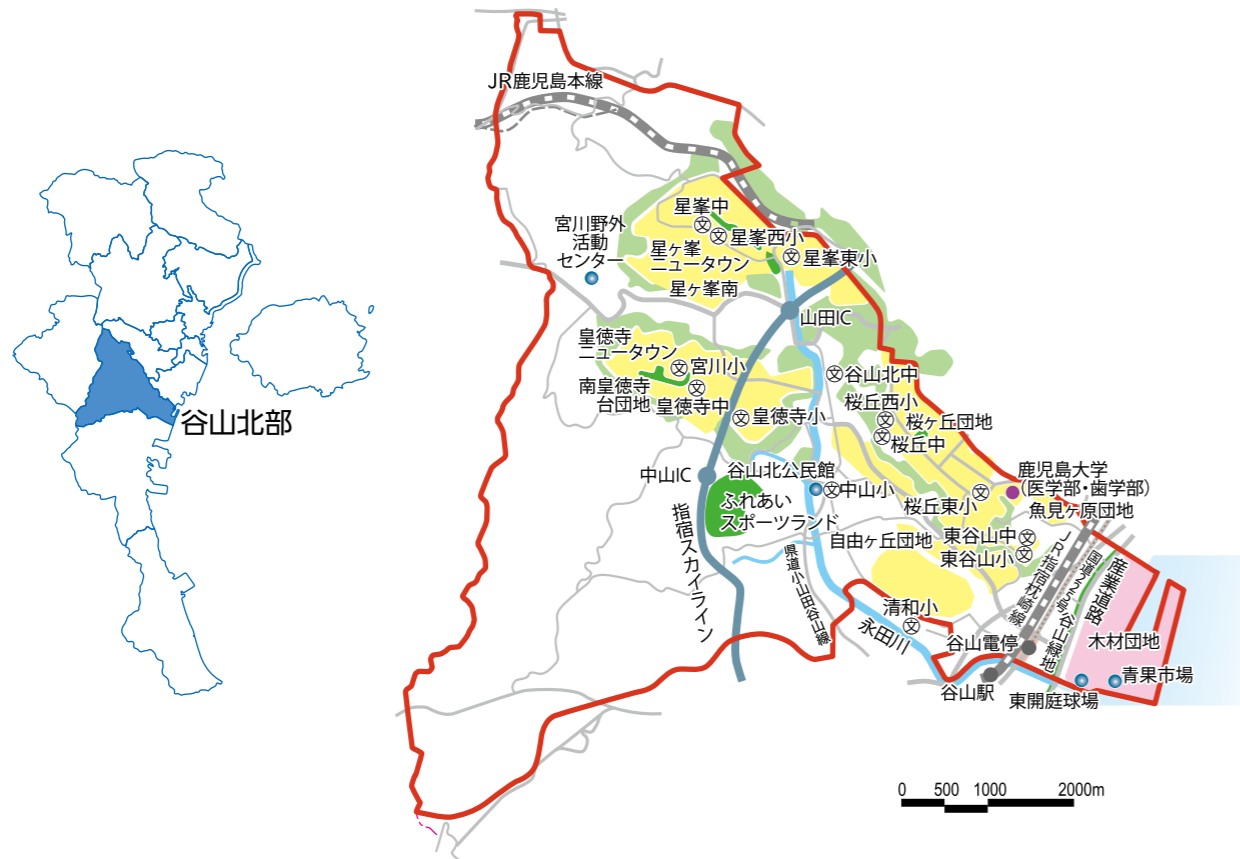
地域コミュニティ協議会の主な取組

協議会名	主な取組
武岡コミュニティ協議会	子ども・高齢者の見守り活動の実施、町内会加入促進活動の推進
武岡台校区コミュニティ協議会	立志の集いや福祉を学ぶ集いの開催
武校区まちづくり協議会	歴史探訪ウォーキング大会や小学生向け認知症サポーター育成講座の実施
田上校区まちづくり協議会	自動車学校と連携した高齢者安全スクールの開催、山学校の開催
西郷まちづくり協議会	校区運動会や文化祭の開催、福祉のつどいの開催
広木校区まちづくり協議会	校区文化祭や「地域で育む 青少年育成大会!」の開催
向陽校区まちづくり協議会	しめ縄づくりなどの郷土芸能の継承、災害時対処情報の発信

II

地域別計画

谷山地域 (I) 谷山北部地区



現状と課題

- 本市の南部、谷山地域の北側に位置し、永田川上流域と下流域左岸の平坦地、丘陵地、臨海部の埋立地で構成されています。
- 人口は減少に転じていますが、年少人口比率が高くなっています。
- 東開庭球場やふれあいスポーツランドなど、スポーツ活動の拠点が整備されています。
- 山間部や永田川上流域には、豊かな自然環境や良好な田園集落環境が残されており、水稻や野菜・果樹・畜産等の農業が行われています。
- 宅地開発による子育て世代の流入などにより、保育需要の高まりから待機児童が発生しています。
- 谷山電停周辺において、商業・サービス機能の強化を図るとともに、住宅団地と谷山電停周辺、臨海部を連絡する東西方向の道路網の整備や地区内の慢性的な渋滞の緩和が求められています。
- 桜ヶ丘団地や皇徳寺ニュータウンなどにおいて、同世代が一斉に入居したことやその子世代が転出したことにより、高齢化が進むなど、活力の低下が懸念されています。



ふれあいスポーツランド



東開庭球場



観光農園でのみかん狩り



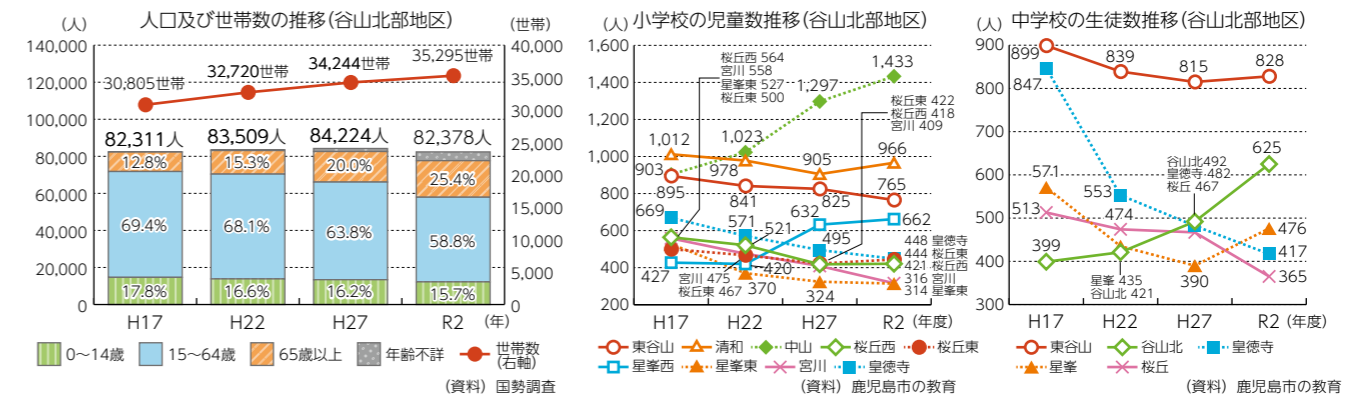
基本的方向

- 保育の受け皿確保など子育てしやすい環境の形成を図ります。
- 谷山電停周辺において、商業・サービス施設の充実を図るほか、地域の生活拠点において、生活利便施設の立地誘導を図るとともに、住宅団地の活性化に向けた取組を促進します。
- 幹線道路の整備促進や生活道路の交差点改良などによる交通環境の改善を図るとともに、公共交通不便地における日常生活の交通手段の確保を図ります。
- スポーツ施設等を活用し、健康・スポーツ、各種イベントなどを通じた交流を促進するとともに、地域の特性を生かした農業振興やグリーン・ツーリズムの推進を図ります。
- 公共施設の有効活用を図るとともに、地域課題の解決に向け、住民と行政がともに力を発揮できるまちづくりを進めます。



主な施策・事業

- 保育の受け皿の確保など就学前児童の待機児童対策
- かごしま団地みらい創造プランや立地適正化計画等に基づくまちづくりの推進
- 鹿児島南北幹線道路、県道小山田谷山線の整備促進
- 交通の円滑化等に向けた地域生活道路の整備
- 公共交通不便地における交通手段の確保
- 東開庭球場やふれあいスポーツランドなどのスポーツ施設等の活用
- 特産農産物の生産振興及び都市型農業の振興
- グリーン・ツーリズムの推進
- 合葬墓の施設整備及び維持管理
- セーフコミュニティの推進
- 地域コミュニティ協議会の活動支援



協議会名	主な取組
東谷山校区コミュニティ協議会	親子プログラムフェスタや校区景観を生かしたフォトコンテストの開催
清和校区コミュニティ協議会	星空コンサートや校区成人式の開催
中山校区まちづくり協議会	史跡巡り・保存活動の実施、通学路の交通安全確保
桜ヶ丘西コミュニティ協議会	親睦健康づくりを図る運動会・文化祭や伝統文化継承を図る鬼火焚きの開催
桜ヶ丘東まちづくり協議会	桜ヶ丘養護学校とのボランティア交流の実施、鬼火焚きの開催
星ヶ丘西校区コミュニティ協議会	せせらぎ公園生き物救出作戦の実施、郷土史の発行
星ヶ丘東校区コミュニティ協議会	地域郷土史誌の発行、高齢化に対応した地域福祉マップの改定
宮川校区コミュニティ協議会	永田川を美しく保つ清掃活動への取組、おやじの会の積極的な活動参加
皇徳寺校区コミュニティ協議会	子どもたちと地域で育てたお米で餅つき大会や福祉研修会の開催



II

地域別計画

谷山地域 (II) 谷山地区



基本的方向

- 保育の受け皿確保など子育てしやすい環境の形成を図ります。
- 谷山駅周辺や国道225号沿道において、商業・サービス施設の充実を図るとともに、地域の生活拠点において、生活利便施設の立地誘導を図ります。
- 広域的な幹線道路の整備を促進するとともに、公共交通不便地における日常生活の交通手段の確保を図ります。
- 土地区画整理の推進や生活道路の整備など生活環境の改善を図ります。
- 大学が有する豊富な人的・知的・物的資源や機能等を地域づくりに積極的に活用します。
- 平川動物公園や錦江湾公園を活用した交流の促進やグリーン・ツーリズムの推進を図ります。
- 農地や森林の保全・活用及び水源のかん養に努めながら、地域の特性を生かした農業振興を図ります。
- 公共施設の有効活用を図るとともに、地域課題の解決に向け、住民と行政がともに力を発揮できるまちづくりを進めます。

主な施策・事業

- 保育の受け皿の確保など就学前児童の待機児童対策
- 立地適正化計画や土地利用ガイドプランに基づくまちづくりの推進
- 鹿児島南北幹線道路の整備促進と街路事業の推進(向川原惣福線)
- 公共交通不便地における交通手段の確保
- 土地区画整理の推進(谷山駅周辺地区、谷山第三地区)
- 鹿児島国際大学との連携
- 平川動物公園や錦江湾公園、市民体育館の活用
- 特産農産物の生産振興及び都市型農業の振興、グリーン・ツーリズムの推進
- 森林資源の育成、水源かん養のための森林整備と漁業生産基盤の充実
- ふるさと考古歴史館、南部親子つどいの広場(たにっこりん)の活用
- 慈眼寺公園周辺地区の景観修景の促進、住民主体の景観づくり活動の支援
- セーフコミュニティの推進
- 地域コミュニティ協議会の活動支援

現状と課題

- 本市の南部、谷山地域の南側に位置し、永田川、和田川等下流域の平坦地やそれらを囲む丘陵地、内陸の山間地、臨海部の埋立地及び自然海岸から構成されています。
- 人口は増加傾向で、年少人口比率が高くなっています。
- 平川動物公園や錦江湾公園などのレクリエーション機能を有した施設や鹿児島国際大学などが立地しています。
- 錫山、烏帽子岳などの広大な山林や平川の海岸、農地など豊かな自然環境に恵まれており、野菜や果樹・畜産等の農業や、マダイ、ヒラメなどを中心とした漁船漁業などが行われています。
- 子育て世代の流入などにより、保育需要の高まりから待機児童が発生しています。
- 交通結節点である谷山駅を中心に基盤整備が進んでいますが、県道鹿児島加世田線や産業道路などでは、慢性的な渋滞が発生しています。
- 谷山駅周辺や国道225号沿道において、商業・サービス機能の強化を図る必要があります。
- 宅地化の進行が見られる市街地においては、日常生活を支え、災害時の安全を確保する道路などの整備による生活環境の改善が求められています。



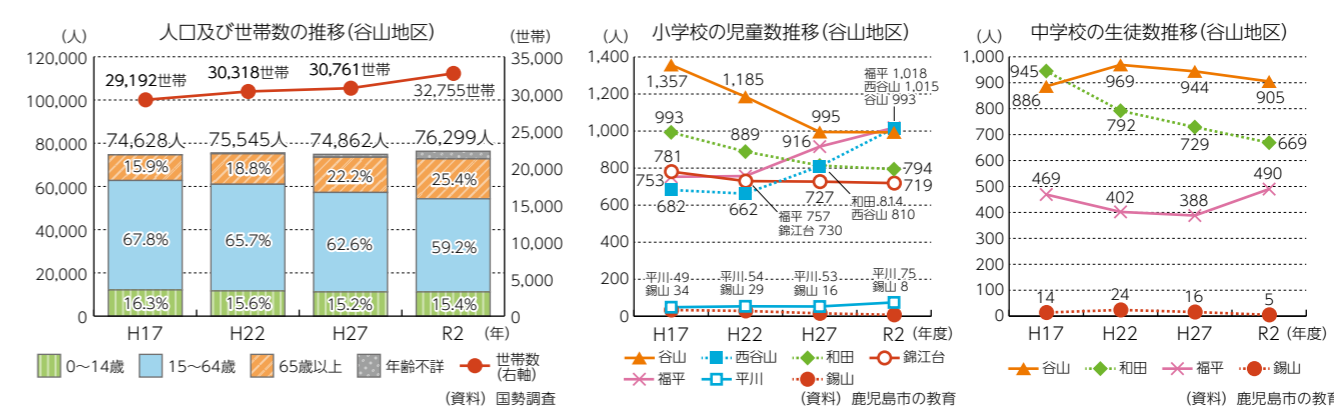
錦江湾公園



平川動物公園



南部親子つどいの広場(たにっこりん)



協議会名	主な取組
谷山ふるさとコミュニティ協議会	ふるさと自然文化体験塾の実施、ゆるキャラプロジェクトの推進
西谷山コミュニティ協議会	西谷山音頭保存会の活動継承、西谷山夏祭りの実施
和田コミュニティ協議会	鬼火焚き・青少年育成大会の実施、危険箇所・河川流現場点検
錦江台まちづくり協議会	大学施設を活用した校区行事の実施、福祉施設・町内会と連携した高齢者宅への訪問
福平コミュニティ協議会	火の河原遠行や史跡巡りの開催
平川まちづくり協議会	耕作放棄地の利活用、地域PR掲示板の設置
錫山地域づくり協議会	錫山相撲大会の継承、自然にある材料を活用した門松づくり、鬼火焚きの開催



III

地域別計画

伊敷地域



基本的方向

- 地域の生活拠点において、生活利便施設の立地誘導を図るとともに、住宅団地の活性化に向けた取組を促進します。
- 幹線道路の整備促進による交通の円滑化を図るとともに、公共交通不便地における日常生活の交通手段の確保を図ります。
- 大学が有する豊富な人的・知的・物的資源や機能等を地域づくりに積極的に活用します。
- 高齢者福祉センター伊敷や西部親子つどいの広場(いしきら)などの活用を通して、日常の生活圏としての機能向上を図ります。
- 地域の特性を生かした農業振興、グリーン・ツーリズムの推進、自然環境の保全・活用、かごしま健康の森公園・パークゴルフ場や都市農業センターなどの活用による交流の促進を図ります。
- 公共施設の有効活用を図るとともに、地域課題の解決に向け、住民と行政がともに力を発揮できるまちづくりを進めます。



主な施策・事業

- かごしま団地みらい創造プランや立地適正化計画等に基づくまちづくりの推進
- 国道328号、県道坂元伊敷線、県道徳重横井鹿兒島線の整備促進
- 公共交通不便地における交通手段の確保
- 鹿兒島県立短期大学との連携
- 高齢者福祉センター伊敷、西部親子つどいの広場(いしきら)の活用
- 特産農産物の生産振興及び都市型農業の振興
- グリーン・ツーリズムの推進
- かごしま健康の森公園・パークゴルフ場、都市農業センター、三重岳自然遊歩道などの活用
- 河頭浄水場の更新
- セーフコミュニティの推進
- 地域コミュニティ協議会の活動支援

現状と課題

- 本市の北西部、甲突川の中流域に位置し、幹線道路沿道や甲突川沿岸の限られた平坦地と丘陵部の住宅団地、山間部の農村集落で構成されています。
- 人口は減少傾向で、老年人口比率が高くなっています。
- かごしま健康の森公園・パークゴルフ場、都市農業センター、県立短期大学などが立地しています。
- 農村地域では、三重岳や甲突川など豊かな自然環境が残されており、水稲のほか軟弱野菜等の施設園芸を中心とした農業が行われています。
- 伊敷団地や千年団地などにおいて、同世代が一斉に入居したことやその子世代が転出したことにより、高齢化が進むなど、活力の低下が懸念されています。
- 国道3号には、広域交通や地域の生活交通が入り込み、渋滞が発生しています。
- 伊敷支所周辺などの地域の生活拠点において、日常生活に必要な施設の充実を図る必要があります。



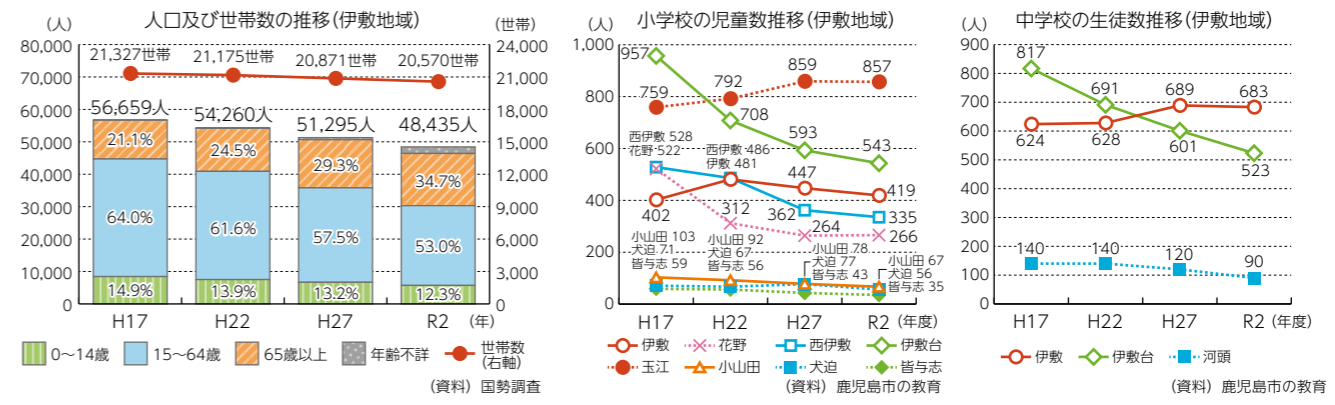
かごしま健康の森公園



西部親子つどいの広場(いしきら)



都市農業センター



地域コミュニティ協議会の主な取組

協議会名	主な取組
伊敷校区コミュニティ協議会	世代間交流イベント(夏祭りなど)や史跡めぐりスタンプラリー大会の開催
花野校区コミュニティ協議会	ウォーキングマップの作成と看板設置、ホテル観賞のための花野川流域環境整備
西伊敷まちづくり協議会	防災・防犯講習会の開催と安心安全福祉マップの作成、校区文化祭の開催
伊敷台校区夢の里まちづくり協議会	防災訓練や都市農業センターでの体験農業の実施
玉江校区コミュニティ協議会	親子体操普及活動の実施、地域ふれあいデー(餅つき大会)の開催
小山田校区まちづくり協議会	甲突川氾濫対策に関する活動、夏祭り孝子碑六月燈や文化祭の開催
犬迫地域コミュニティ協議会	農業振興地域における持続可能な産業・景観づくり、地域魅力アップ活動
皆与志校区コミュニティ協議会	空き家や耕作放棄地の再活用運動、伝統芸能棒踊りの復活・継承への保存支援

IV 地域別計画

吉野地域



現状と課題

- 本市の北部、稲荷川の上流域に位置し、吉野や岡之原の台地、河川沿岸の平坦地から構成されています。
- 人口は増加傾向で、年少人口比率が高くなっています。
- 吉野公園などのレクリエーション施設や世界文化遺産「明治日本の産業革命遺産」の構成資産の「寺山炭窯跡」、「関吉の疎水溝」に加え、寺山をはじめとした豊かな自然環境を有しています。
- 農村地域では、軟弱野菜、花き等の施設園芸や白ネギなどの農業のほか、造園業も行われています。
- 土地区画整理が進んでいる区域を中心に良好な生活環境が形成されつつありますが、道路などの生活基盤が未整備の市街地も存在します。
- 主要幹線である県道鹿児島吉田線沿道などでは、通過交通と生活交通の集中による混雑がみられます。
- 吉野支所周辺などの地域の生活拠点において、日常生活に必要な施設の充実を図る必要があります。
- 大明ヶ丘団地や緑ヶ丘団地などにおいて、同世代が一斉に入居したことやその子世代が転出したことにより、高齢化が進むなど、活力の低下が懸念されています。



関吉の疎水溝



土地区画整理が進む県道鹿児島吉田線



吉野公園



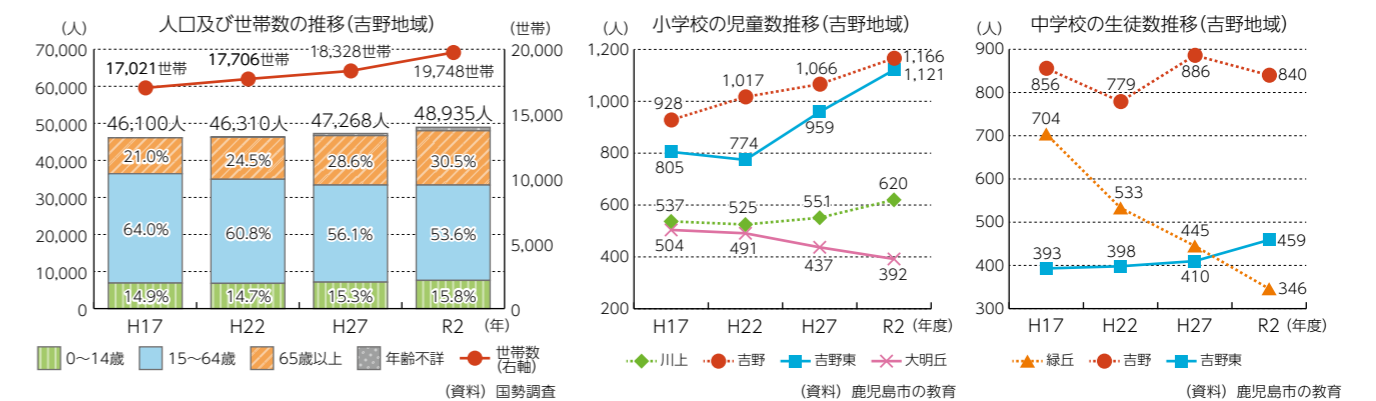
基本的方向

- 地域の生活拠点への生活利便施設の立地誘導や土地区画整理などの推進により、良好な生活環境の形成を図るとともに、住宅団地の活性化に向けた取組を促進します。
- 幹線道路の整備促進による交通の円滑化を図るとともに、公共交通不便地における日常生活の交通手段の確保を図ります。
- 地域の特性を生かした農業振興、グリーン・ツーリズムの推進、自然環境の保全・活用、世界文化遺産、吉野公園、寺山ふれあい公園などの活用による交流の促進を図ります。
- 公共施設の有効活用を図るとともに、地域課題の解決に向け、住民と行政がともに力を発揮できるまちづくりを進めます。



主な施策・事業

- 土地区画整理の推進(吉野地区、吉野第二地区)
- かごしま団地みらい創造プランや立地適正化計画に基づくまちづくりの推進
- 県道鹿児島吉田線、県道鹿児島蒲生線の整備促進
- 公共交通不便地における交通手段の確保
- 世界文化遺産の保全と活用
- 吉野公園、寺山ふれあい公園、少年自然の家、寺山自然遊歩道などの活用
- 特産農産物の生産振興及び都市型農業の振興
- グリーン・ツーリズムの推進
- 北部親子つどいの広場(なかよしの)の活用
- セーフコミュニティの推進
- 地域コミュニティ協議会の活動支援



地域コミュニティ協議会の主な取組

協議会名	主な取組
川上校区まちづくり協議会	伝統芸能継承活動支援、町内会加入促進活動の推進
大明丘地域コミュニティ協議会	史跡案内板作製、県道鹿児島吉田線歩道の環境美化ボランティア活動への取組
吉野校区コミュニティ協議会	見守りネットワーク活動の充実、校区歴史検定の実施
吉野東まちづくり協議会	社会学級の充実、法人会員の参加促進

V 地域別計画 吉田地域



現状と課題

- 本市の北部に位置し、河川沿岸や幹線道路沿道の平坦地と丘陵部の住宅団地、森林と山間部の農村集落で構成されている、緑豊かな自然環境に恵まれた田園地域です。
- 人口は減少傾向で、老年人口比率が高くなっています。
- 県の教育・研修施設や、吉田文化体育センター、吉田多目的屋内運動場などの文化・スポーツ施設等が整備されています。
- 地域を南北に縦断する九州縦貫自動車道や県道鹿児島蒲生線など、都心部と鹿児島空港や県北部等とを結ぶ重要な幹線道路を有しています。
- 農村地域では、軟弱野菜などの施設園芸、ニガウリ、ナバナなどの特産農産物の生産や畜産が行われています。
- 県道鹿児島吉田線沿線などの地域の生活拠点において、日常生活に必要な施設の充実を図る必要があります。
- 牟礼岡団地などにおいて、同世代が一斉に入居したことやその子世代が転出したことにより、高齢化が進むなど、活力の低下が懸念されています。
- 山々や渓流など、豊かな自然環境の保全を図り、美しい農村景観や自然等を活用することが求められています。



秋の田園風景



牟礼岡自然遊歩道の牧神と風車



吉田文化体育センター



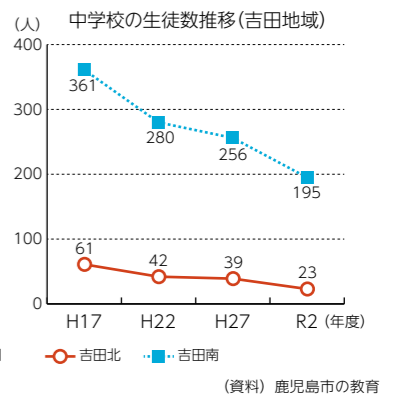
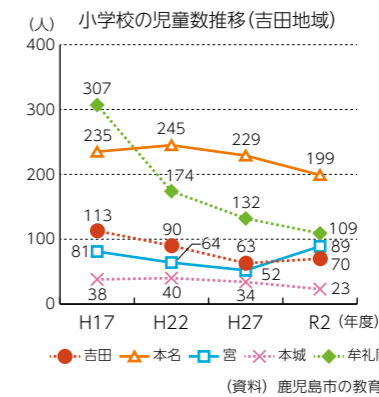
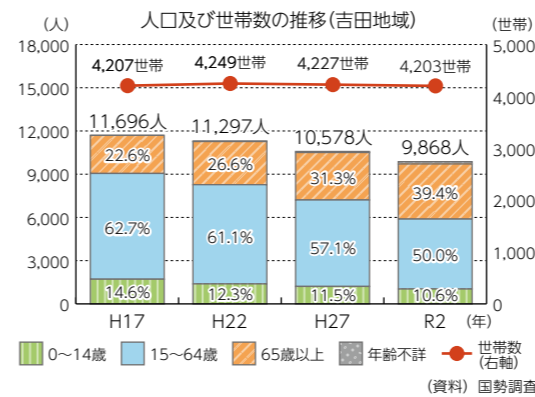
基本的方向

- 地域の生活拠点において、生活利便施設の立地誘導を図るとともに、住宅団地の活性化に向けた取組を促進します。
- 幹線道路の整備促進による交通の円滑化や生活道路の整備などを進める中で、自然環境と調和した安らぎのある生活環境の形成を図るとともに、公共交通不便地における日常生活の交通手段の確保を図ります。
- 農地や森林の保全・活用及び水源のかん養に努めながら、地域の特性を生かした農林業の振興を図ります。
- 文化・スポーツ施設や美しい農村景観、森林などの緑豊かな自然、農業などを生かしたグリーン・ツーリズムの推進等により、交流の促進や地域活力の維持・増進を図ります。
- 公共施設の有効活用を図るとともに、地域課題の解決に向け、住民と行政がともに力を発揮できるまちづくりを進めます。



主な施策・事業

- かごしま団地みらい創造プランや立地適正化計画等に基づくまちづくりの推進
- 県道鹿児島蒲生線等の整備促進
- 交通の円滑化等に向けた地域生活道路の整備
- 公共交通不便地における交通手段の確保
- 特産農産物の生産振興及び都市型農業の振興
- 森林資源の育成、水源かん養のための森林整備
- 輝楽里よしだ館、牟礼岡自然遊歩道、吉田文化体育センターなどの活用
- グリーン・ツーリズムの推進
- セーフコミュニティの推進
- 地域コミュニティ協議会の活動支援



協議会名	主な取組
吉田校区コミュニティ協議会	小・中学校と連携した校区内防災マップの作成、校区戦没者慰霊祭の開催
本城校区コミュニティ協議会	花尾神社棒踊り等への支援、伝統行事を活用したまちづくりの推進
本名校区コミュニティ協議会	青色防犯パトロール隊活動や高齢者・子どもたちの見守り活動の実施
宮校区コミュニティ協議会	薩摩吉田IC前のさくら通りなど清掃活動への取組、宮校区まち歩きの開催
牟礼岡校区コミュニティ協議会	夏祭りや運動会の開催



VI 地域別計画

桜島地域



現状と課題

- 錦江湾に浮かぶ火山活動が活発な桜島にあり、地域内のほとんどが溶岩原、森林及び原野で、住宅地は海岸線に沿って帯状に続いています。
- 人口は減少傾向で、老年人口比率が全市で最も高くなっています。
- ほぼ全域が霧島錦江湾国立公園と県の名勝に指定されており、自然海岸や溶岩原などの桜島独自の貴重な自然環境や景観資源を有しています。
- 豊かな自然環境の中で、ビワ、桜島小みかん、桜島大根など特産農産物の生産、子牛生産や肥育経営のほか、カンパチ、ブリの養殖などが行われています。
- 桜島・錦江湾ジオパークの主要なエリアであり、桜島港周辺に集約されている観光・レクリエーションの拠点となる施設やジオサイトを生かした体験型観光の推進が必要です。
- 生活航路である桜島フェリーと桜島港周辺における陸上交通との連携を図り、幹線道路の整備などを進めるとともに、地域の生活拠点において、日常生活に必要な施設の充実を図る必要があります。
- 桜島の活発な火山活動が継続する中、日常的な降灰対策をはじめ、避難施設等の維持、避難計画の見直しや防災訓練などに取り組んでおり、今後想定される大規模噴火時においても犠牲者ゼロを目指してハード・ソフトの両面から防災対策のさらなる充実が必要です。



錦江湾に浮かぶ桜島



桜島小みかん



桜島火山爆発総合防災訓練(住民避難訓練)



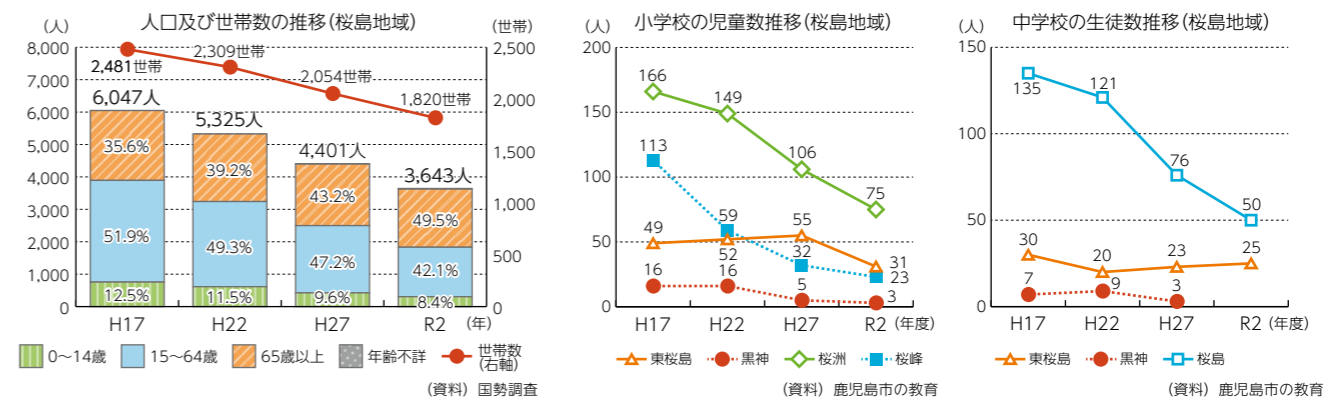
基本的方向

- 桜島が有するジオの特性を生かした自然と人が共生する体感的な観光・レクリエーションの促進や受入体制の充実を図ります。
- 地域の生活拠点において、生活利便施設の立地誘導を図るほか、陸上交通機関との連携や幹線道路の整備促進、災害時の避難道路の整備など交通環境の改善を図ります。
- 桜島の大規模噴火等に備えるため、市民及び関係機関との連携により、避難計画の実効性向上、避難施設等の適切な維持管理など、安全かつ確実な避難体制を構築するとともに、治山事業や砂防事業等を促進するなど、防災対策を推進します。
- 農地や森林の保全・活用に努めながら、地域の特性を生かした農業振興や防災営農対策の推進、農村集落の生活環境の改善を図るとともに、地域活力の維持・増進、グリーン・ツーリズムの推進及び漁業の振興を図ります。
- 公共施設の有効活用を図るとともに、地域課題の解決に向け、住民と行政がともに力を発揮できるまちづくりを進めます。



主な施策・事業

- 桜島・錦江湾ジオパークにおける活動の推進や新島などのジオサイトの活用
- 湯之平展望所、有村溶岩展望所、「桜島」溶岩なぎさ公園足湯などを活用した観光振興
- よりみちクルーズ船の運航及びサクラジマアイランドビューの運行・活用
- 土地利用ガイドプランに基づくまちづくりの推進
- 国道224号、県道桜島港黒神線の整備促進
- 大規模噴火等に備えた桜島火山爆発総合防災訓練の実施及び避難施設等の維持管理
- 特産農産物の生産振興及び都市型農業の振興、降灰等に対する防災営農対策事業の実施
- グリーン・ツーリズムの推進
- 桜島総合体育館や桜島溶岩グラウンドなどの活用
- 改新交流センターの活用
- さくらじま地域おこし協力隊の活動支援
- セーフコミュニティの推進
- 地域コミュニティ協議会の活動支援

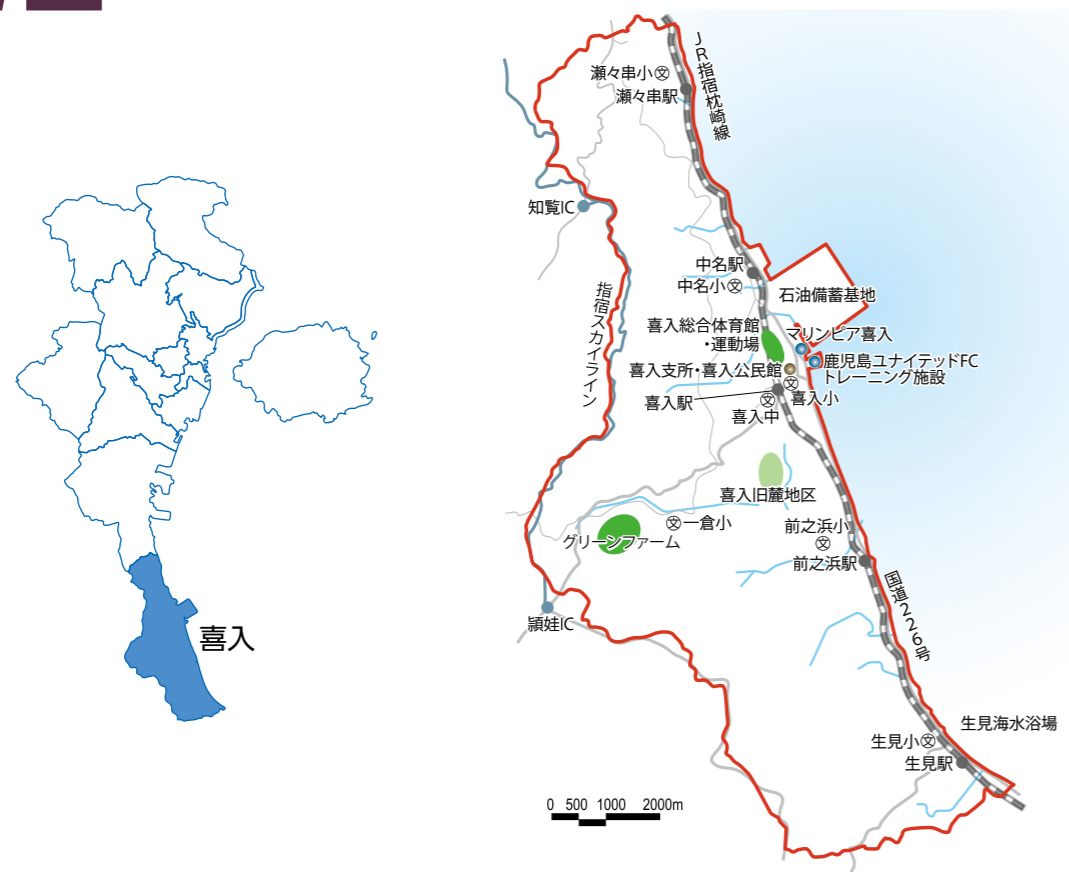


協議会名	主な取組
改新地域コミュニティ協議会	林芙美子忌の集いや初日を拝む集いの開催
東桜島校区コミュニティ協議会	東桜島望岳遠泳大会や懐かしの映画サロンの開催
桜峰校区コミュニティ協議会	空き家活用事業やライドシェア事業の実施
桜洲校区コミュニティ協議会	防災計画の策定、防災研修会や文化祭、スポーツ大会の開催
黒神高免地域コミュニティ協議会	地域合同運動会の緑門づくり、グラウンドゴルフ大会や餅つきの開催

VII

地域別計画

喜入地域



現状と課題

- 本市の南部に位置し、約8割を占める山地と錦江湾に沿った平坦地で構成され、錦江湾に平行して国道226号や鉄道が通っています。
- 人口は減少傾向で、老年人口比率が高くなっており、北中部に比べて南部の過疎化・高齢化が進んでいます。
- オクラやカボチャ、スイートコーンなどの特産農産物の生産、マダイ、ヒラメなどを中心とした漁船漁業などが行われています。
- 地域固有の植生や美しい景観を有する自然海岸、一団の山林など豊かな自然環境が残されています。
- 都心部へのアクセス道路が国道226号などに限られていることから、慢性的な渋滞が発生しています。
- 国道沿いにはマリニピア喜入やプロサッカーチームのトレーニング施設、生見海水浴場など、山手には日本遺産「薩摩の武士が生きた町」喜入旧麓地区や観光農業公園（グリーンファーム）を有しており、これらを活用した地域の活性化を図る必要があります。
- 喜入支所周辺などの地域の生活拠点において、日常生活に必要な施設の充実を図る必要があります。



観光農業公園（グリーンファーム）



喜入旧麓地区



鹿児島ユナイテッドFCトレーニング施設



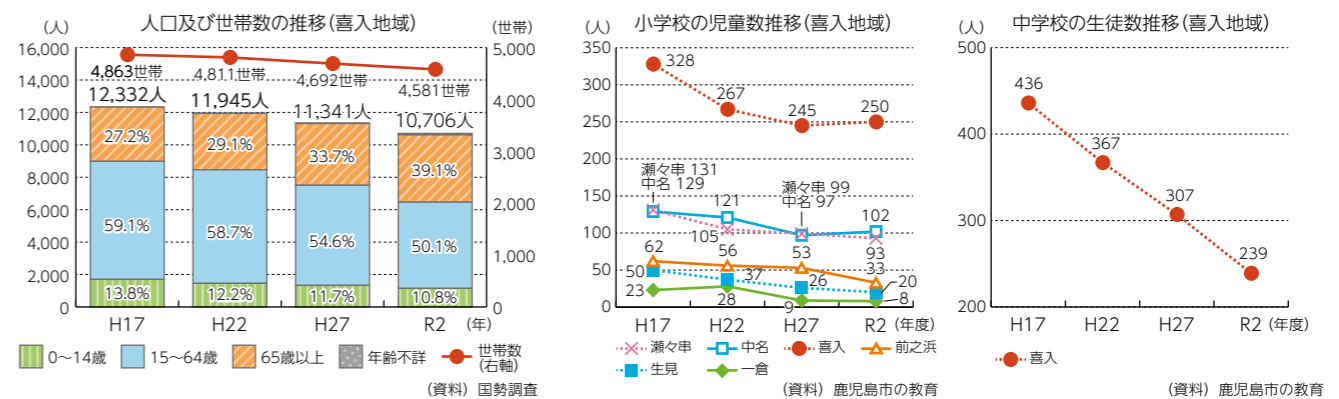
基本的方向

- 地域の生活拠点において、生活利便施設の立地誘導を図るほか、都心部と喜入地域を結ぶ幹線道路の整備促進や公共交通不便地における日常生活の交通手段の確保を図ります。
- マリニピア喜入やプロサッカーチームのトレーニング施設、日本遺産の喜入旧麓地区、観光農業公園（グリーンファーム）などの地域資源を活用して、観光・レクリエーション機能の向上やグリーン・ツーリズムの推進を図ります。
- 農地や森林の保全・活用に努めながら、地域の特性を生かした農業振興や農村集落の生活環境の改善を図るとともに、地域活力の維持・増進及び漁業の振興を図ります。
- 公共施設の有効活用を図るとともに、地域課題の解決に向け、住民と行政がともに力を発揮できるまちづくりを進めます。



主な施策・事業

- 立地適正化計画に基づくまちづくりの推進
- 国道226号の整備促進
- 公共交通不便地における交通手段の確保
- 観光農業公園（グリーンファーム）を活用したグリーン・ツーリズムの推進
- 喜入旧麓地区の景観修景の促進、住民主体の景観づくり活動の支援
- 日本遺産「薩摩の武士が生きた町」の観光資源としての活用
- 鹿児島ユナイテッドFCトレーニング施設の活用
- マリニピア喜入、喜入総合体育館・運動場などの活用
- 特産農産物の生産振興及び都市型農業の振興
- 森林資源の育成、漁業生産基盤の充実
- セーフコミュニティの推進
- 地域コミュニティ協議会の活動支援



地域コミュニティ協議会の主な取組

協議会名	主な取組
瀬々串校区コミュニティ協議会	花いっぱい運動の取組、伝統文化の継承(鬼火焚き、瀬々串棒踊り)
中名地域コミュニティ協議会	耕作放棄地を活用した観光お花畑の取組、地域づくりの核となる人材育成
喜入校区コミュニティ協議会	校区の景観を生かしたフォトコンテストやコミュニティまじりの開催
一倉地域まちづくり協議会	校区公民館まつりの開催、観光農業公園(グリーンファーム)との連携(まち歩き)
前之浜地域まちづくり協議会	コスモス祭の開催、防災訓練の実施
生見まちづくり協議会	登ろう千貫平や校区盆踊りの開催

VIII

地域別計画

松元地域



現状と課題

- 本市の西部に位置し、多くの丘陵と渓谷からなり、河川沿岸や幹線道路沿道の限られた平坦地と主に山林等で構成されています。
- 人口は増加傾向で、年少人口比率が全市で最も高くなっています。
- 都市農村交流センターお茶の里や松元平野岡体育館など、グリーン・ツーリズム施設やスポーツ・レクリエーション施設が整備されています。
- 松元支所周辺などの地域の生活拠点において、日常生活に必要な施設の充実を図る必要があります。
- 南九州西回り自動車道や県道、鉄道などの交通基盤を有していますが、一部に未整備の県道があります。
- 豊かな自然環境の中、松元ダムの水を利用した茶などの特産農産物の生産が行われており、自然環境の保全を図るとともに、地域特性を生かした農業の振興やグリーン・ツーリズムの推進が求められています。



都市農村交流センターお茶の里



松元平野岡体育館



茶畑



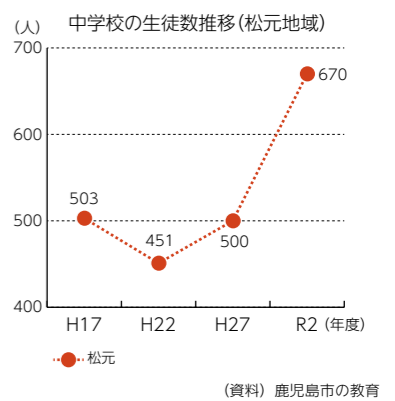
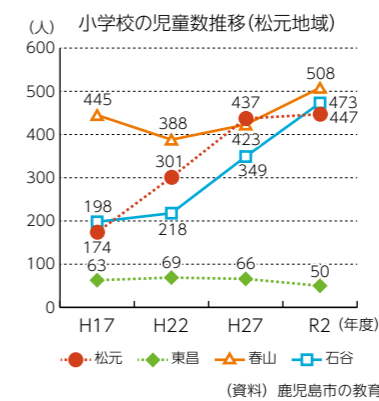
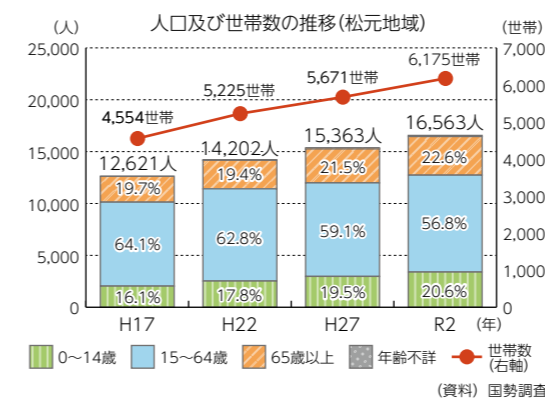
基本的方向

- 地域の生活拠点において、生活利便施設の立地誘導を図るほか、幹線道路の整備促進による交通の円滑化や公共交通不便地における日常生活の交通手段の確保を図ります。
- 農地や森林の保全・活用に努めながら、地域の特性を生かした農業振興や農村集落の生活環境の改善及び地域活力の維持・増進を図ります。
- 都市農村交流センターお茶の里などの地域資源を活用したグリーン・ツーリズムの推進やスポーツ・レクリエーション施設を活用した交流の促進を図ります。
- 公共施設の有効活用を図るとともに、地域課題の解決に向け、住民と行政がともに力を発揮できるまちづくりを進めます。



主な施策・事業

- 県道永吉入佐鹿児島線、県道松元川辺線の整備促進
- 立地適正化計画に基づくまちづくりの推進
- 公共交通不便地における交通手段の確保
- 特産農産物の生産振興及び都市型農業の振興
- 森林資源の育成
- 都市農村交流センターお茶の里を活用したグリーン・ツーリズムの推進
- 松元平野岡体育館などの活用
- セーフコミュニティの推進
- 地域コミュニティ協議会の活動支援



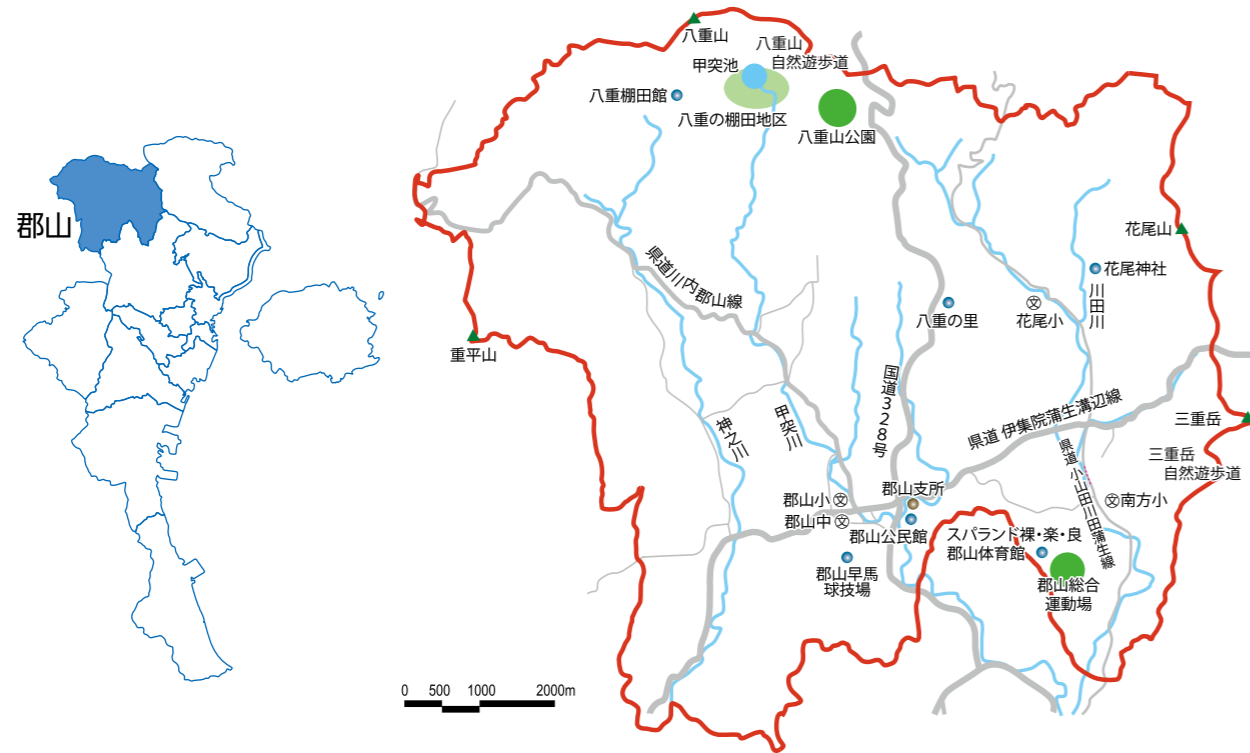
地域
コミュニティ
協議会の
主な取組

協議会名	主な取組
春山校区まちづくり協議会	リレーマラソン大会や健康教室の開催
東昌校区まちづくり協議会	防犯及び見守りパトロールの実施、防災マップ作成と防災組織強化
松元校区まちづくり協議会	危険箇所に関する関係団体等との情報交換会の実施、花いっぱい運動の取組
石谷校区まちづくり協議会	ふれあいフェスタin石谷や石谷未来会議の開催

IX

地域別計画

郡山地域



現状と課題

- 本市の北西部、甲突川の上流域に位置し、東に花尾山・三重岳、北に八重山があり、河川沿岸や幹線道路沿道の限られた平坦地と主に山地で構成されています。
- 人口は減少傾向で、老年人口比率が高くなっています。
- 豊富な温泉に加え、花尾神社や八重の棚田などの史跡・名所、スパランド裸・楽・良、郡山体育館などのスポーツ・レクリエーション施設を有しています。
- 森林や農地などの豊かな自然環境の中で、ニガウリや早掘りタケノコなどの特産農産物等の生産、子牛生産を主体とした肉用牛経営や酪農が行われています。
- 郡山支所周辺などの地域の生活拠点において、日常生活に必要な施設の充実を図る必要があります。
- 県道川内郡山線に一部未整備区間があることから、幹線道路の整備が求められています。
- 川内原発から概ね30km圏内の原子力災害対策重点区域について、原子力災害に備えた対策を継続して取り組む必要があります。
- 甲突川流域においては、あらゆる関係者が協働して流域全体で行う治水対策が必要となります。



甲突池



花尾神社



八重の棚田



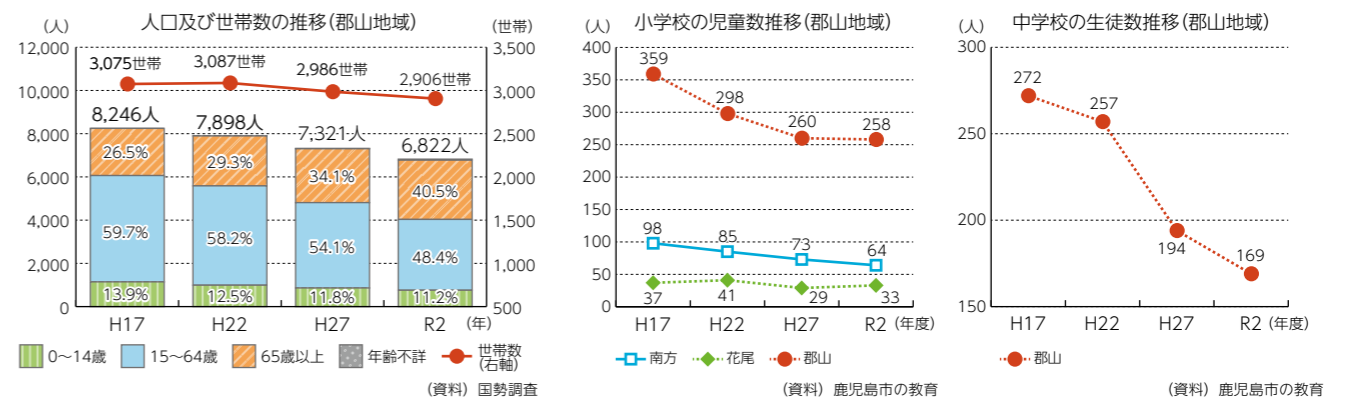
基本的方向

- 地域の生活拠点への生活利便施設の立地誘導や土地区画整理などの推進により、良好な生活環境の形成を図ります。
- 幹線道路の整備促進を図るとともに、公共交通不便地における日常生活の交通手段の確保を図ります。
- 地域防災計画(原子力災害対策編)に基づき、訓練や研修などの原子力災害対策を推進します。
- 甲突川流域の河川改修の促進などによる治水対策を進めます。
- 農地や森林の保全・活用及び水源のかん養に努めながら、地域の特性を生かした農業振興を図ります。
- スパランド裸・楽・良と郡山体育館などのスポーツ・レクリエーション施設のさらなる活用や、八重の棚田をはじめとする地域資源を生かしたグリーン・ツーリズムの推進により、都市部住民との交流を通じた地域活力の維持・増進を図ります。
- 公共施設の有効活用を図るとともに、地域課題の解決に向け、住民と行政がともに力を発揮できるまちづくりを進めます。



主な施策・事業

- 土地区画整理の推進(郡山中央地区)
- 県道川内郡山線の整備促進
- 立地適正化計画に基づくまちづくりの推進
- 公共交通不便地における交通手段の確保
- 原子力災害対策の推進(原子力災害対策重点区域 ※川内原発から概ね30km圏内)
- 甲突川の河川改修の促進
- 特産農産物等の生産振興及び都市型農業の振興
- 森林資源の育成、水源かん養のための森林整備
- スパランド裸・楽・良、郡山体育館などの活用
- 八重の棚田地区の景観修景の促進、住民主体の景観づくり活動の支援
- 八重山公園、八重山自然遊歩道などの活用
- グリーン・ツーリズムの推進
- セーフコミュニティの推進
- 地域コミュニティ協議会の活動支援



協議会名	主な取組
郡山校区コミュニティ協議会	健康福祉まつりの開催、防災訓練の実施
花尾地域コミュニティ協議会	地産地消料理教室の開催、青少年交流体験の実施
南方まちづくり協議会	わが町自慢写真コンクールや案山子コンクールの開催