郡山地域
KORIYAMA AREA

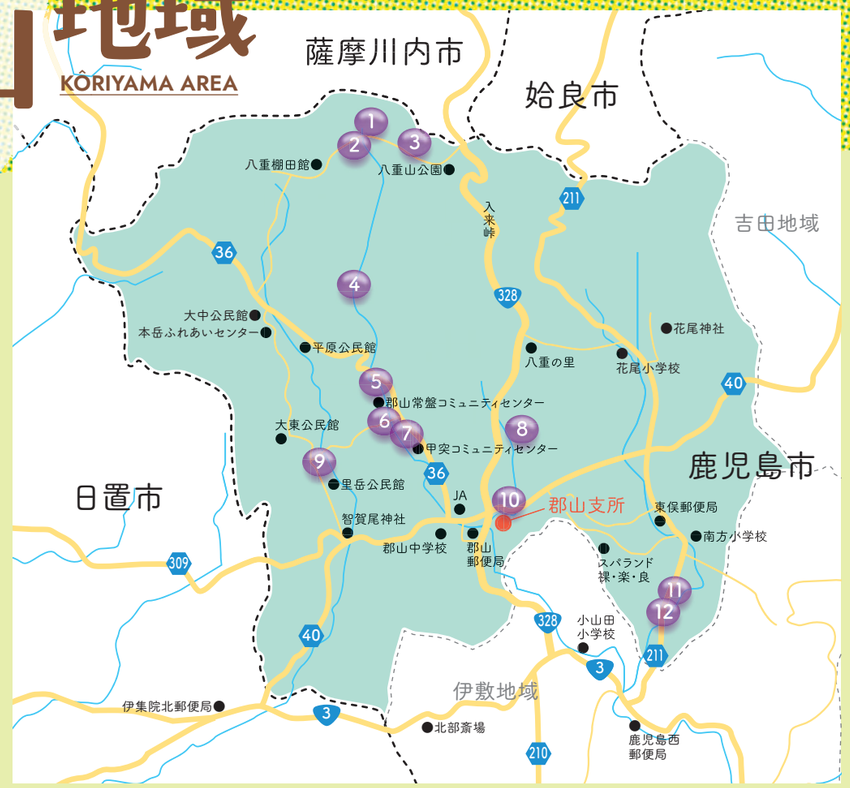

郡山地域の水辺スポット

1. 甲突池
2. 八重の棚田
3. 八重の雫湧水
4. 伊良ヶ谷の滝
5. 常盤親水緑地
6. 常盤ふれあい緑地
7. 甲突湧水緑地
8. 油須木せせらぎ緑地
9. 郡山の轟の滝
10. 垂門石井堰
11. 川田の轟の滝
12. 川田橋

郡山地域-1
親水スポット
湧水

甲突池 こうつきいけ



八重山の中腹にある池で、甲突川の源流となっています。絶え間なく湧き出す水は「穣（ゆたか）の水」と名付けられ、周辺の八重の棚田を潤しながら市内を悠々と流れ、甲突川中流域では、水道水源として利用されるなど市民生活を支えています。毎年、春には豊かな水と自然のめぐみに感謝する神事や踊りを奉納する祭りが行われています。環境省の「平成の名水百選」に選定されています。

この水辺でできること
- 景観がGood！
- 湧水に触れる
- 湧き水さがし

所在地
鹿児島市郡山町5290
※八重山公園から東雪元方面に約1.8km。八重の棚田近く。

マップはココから！

郡山地域-2
親水スポット

八重の棚田 やえのたなだ

八重山のすそ野の傾斜地に広がる全面積12.4ha、約240枚からなる美しい石積みの棚田で、畦や石積み、土手のヒガンバナなどとあいまって四季折々に美しい景観を楽しむことができます。冬には棚田のイルミネーションが行われ、幻想的な景観を楽しむことができます。地域住民等によって、保全活動や農業体験などが行われ、農林水産省の「つなぐ棚田遺産」に認定されています。

この水辺でできること
- 景観がGood！
- 農業体験

所在地
鹿児島市郡山町
※八重山公園から東雪元方面に約1.9km。甲突池近く。

マップはココから！

郡山地域-3
湧水

八重の雫湧水 やえのしずくゆうすい

八重山の中腹にある湧水で、山の斜面から絶え間なく水が流れ出ていて、水をくみに来る市民の姿が見られます。この付近では八重山からの湧水が多くみられ、近くには甲突池があります。

この水辺でできること
- 湧水に触れる

所在地
鹿児島市郡山町
※八重山公園から東雪元方面に約800m。

マップはココから！

郡山地域-4
滝

伊良ヶ谷の滝 いらがやのたき



甲突川上流の幅約3m、落差約9mの滝で、雑木林の隙間を白い水しぶきをあげながら岩壁を滑り落ちる光景は見どころです。
※川歩きのイベント等で見学できる滝で、安全上、個人での見学はお控えください。

この水辺でできること
- 滝の音が聞ける
- 景観がGood！

所在地
鹿児島市郡山町
※県道36号沿いの柴立橋から甲突川上流方向に約1.3km。

大人といっしょに行ってね

マップはココから！

郡山地域-5
親水スポット

常盤親水緑地 ときわしんすいりょくち

常盤地区の上常盤橋近くにある常盤親水緑地は、水田を囲むように石積みの護岸が整備され、川の水が入り込む親水緑地となっています。ウグイスなどの野鳥のさえずりや甲突川のせせらぎを聞きながら、周辺ののどかな田園風景を楽しむことができます。

この水辺でできること
- 景観がGood！
- 川のせせらぎが聞ける

所在地
鹿児島市郡山町
※県道36号から常盤橋を渡って約350m。上常盤橋近く。

マップはココから！

郡山地域-6
親水スポット

常盤ふれあい緑地 ときわふれあいりょくち

常盤地区の常盤ふれあい橋近くにある緑地には、清らかな小川が流れ、水車や石橋、東屋が整備されています。親柱や欄干が立派な石橋と水車が回る光景はどこか懐かしさを感じさせてくれます。小川のせせらぎや水車の音が心地よく、地域の人々の憩いの場となっています。

この水辺でできること
- 景観がGood！
- 川のせせらぎが聞ける
- 水車の音が聞ける

所在地
鹿児島市郡山町
※県道36号から常盤ふれあい橋を渡って約100m。

マップはココから！

郡山地域-7
親水スポット
湧水

甲突湧水緑地

こうつきゆうすいりょくち

坪久田地区の湧水などが流れ込む緑地は、池や広場、東屋が整備され、地域の人々の憩いの場となっています。近くの県道沿いには坪久田地区の湧水があり、岩の隙間から水が湧き出す様子を見ることができます。

所在地
鹿児島市郡山町
※県道36号沿いの坪久田バス停から薩摩川内方面に約40m進み左折後、約90m先の突き当りを右折し約60m。

この水辺でできること
景観がGood！
湧水に触れる
湧き水さがし

マップはココから！

郡山地域-8
親水スポット

油須木せせらぎ緑地

ゆすきせせらぎりょくち

油須木川支流の上原川が流れる緑地で、暖かい季節には水遊びを楽しむことができます。東屋やベンチが整備され、桜の季節には川のせせらぎを聞きながら花見を楽しむことができます。

所在地
鹿児島市油須木町
※国道328号沿いの油須木バス停から薩摩川内市方面に約50m進み右折後、すぐにまた右折し、東谷橋を渡って約350m。

この水辺でできること
水遊び
川のせせらぎが聞ける
景観がGood！
桜の花見

マップはココから！

郡山地域-9
親水スポット
滝

郡山の車車の滝

こおりやまのとどろきのたき

神之川上流域の幅広い滝で、大きな淵に流れ落ちる姿が水面に映しだされる光景は見どころです。川の流れは緩やかで、飛び交うトンボの姿や夏には子どもたちが川遊びを楽しむ姿が見られます。周辺は桜が植えられた親水公園になっていて、白いしぶきをあげる滝を眺めながら、花見を楽しむことができます。

所在地
鹿児島市郡山岳町、西俣町
※神之川の轟橋から下流方向に約50m。

この水辺でできること
景観がGood！
滝の音が聞ける
水遊び
桜の花見

マップはココから！

郡山地域-10
親水スポット

垂門石井堰

たるかどいしいぜき

油須木川に1847年に造られた井堰は、高さ約3m、横幅約5mの石畳と8段の石段からなっています。この井堰に取り付けられた用水路は小山田町あたりまで、約2km近い田園地帯を潤しています。先人たちの知恵と技術がつまった井堰と田園風景は、歴史を感じさせる空間となっています。

所在地
鹿児島市郡山町
※鹿児島市役所郡山支所近く。

この水辺でできること
歴史を実感
景観がGood！

マップはココから！

郡山地域-11
滝

川田の車車の滝

かわだのとどろきのたき

郡山温泉入口近くにある落差約7mの滝です。近くまで行くことはできませんが、橋の上から見ることができます。滝の音を聞きながら、水が岩壁を滑り落ちる風景を楽しむことができます。

所在地
鹿児島市川田町
※川田川の川田轟橋近く。

この水辺でできること
滝の音が聞ける
景観がGood！

マップはココから！

郡山地域-12
親水スポット

川田橋

かわだばし



川田川に明治34年に架けられた石橋で、甲突川本支流で唯一残る眼鏡橋です。橋の欄干は、近年、元の形に復元されたものです。橋の近くには桜が植えられていて、見頃の時期には石橋と桜がライトアップされ、宵闇を彩っています。

所在地
鹿児島市川田町
※県道211号沿い。

この水辺でできること
景観がGood！
歴史を実感
桜の花見

マップはココから！

水辺のコラム ②

田の神

田んぼの畦道を歩いていると見かける古びた石像は「田の神さあ（タノカンサア）」と呼ばれる田んぼを守り米作りの豊作をもたらす農業神です。田の神の信仰は全国にありますが、石像を祀るのは旧薩摩藩だけです。田の神の起源は、薩摩藩で本格的な新田開発が盛んに行われた17世紀の終わりから18世紀の初めにさかのぼると考えられています。

田の神像の形には様々な形があって、実に変化に富んでいます。仏像型、神像型、僧型、神職型、旅僧型、田の神舞型、神舞神職型など様々な形が存在します。鹿児島市内に最も多いのは僧型（旅僧型を含む）の田の神像で、頭にコシキのシキ（ワラで編んだ敷物）をかぶり、手には大きな杓子・お椀・すりこぎなどを持ち、表情豊かです。中には手や足をあげて、ユーモラスに踊る姿をしているものもあります。田んぼの畦道や高台に立ち、豊作と子孫繁栄を祈り、田んぼを見守り続けてきた、とても庶民的な農業の神様です。これからも、農民の暮らしを伝えてくれる「田の神さあ」を大事に残していきたいものです。

川口の田の神

所在地
鹿児島市五ヶ別府町

マップはココから！

滝ノ下の田の神

所在地
鹿児島市中山町

マップはココから！