


遊休農地バンク 登録農地情報

登録番号	01-017	現地写真 
地区	伊敷	
所在地	小山田町	
地目	畑	
面積	568 m ²	
希望	賃貸	
隣接道路	3m 以上	
復旧難易度	易	
用水	有り	
排水	無し	
日照	普通	
形状	整形	
基盤整備	未整備	
隣接農地	東：市道 西：山林 南：遊休農地 北：宅地	
登録日	令和 2 年 3 月 13 日	

位置図

位置図については、農政総務課（電話 099-216-1334）までお問い合わせ下さい。

遊休農地バンク 登録農地情報

登録番号	02-001	現地写真
地区	伊敷	
所在地	皆与志町	
地目	畑	
面積	414 m ²	
希望	賃貸	
隣接道路	3m 以上	
復旧難易度	易	
用水	無し	
排水	無し	
日照	普通	
形状	やや不整形	
基盤整備	未整備	
隣接農地	東：荒地 西：私道 南：市道 北：畑	
登録日	令和 2 年 6 月 10 日	
位置図		
位置図については、農政総務課（電話 099-216-1334）までお問い合わせ下さい。		

遊休農地バンク 登録農地情報

登録番号	24-009	<p>現地写真</p> 
地区	伊敷	
所在地	犬迫町	
地目	田	
面積	818 m ²	
希望	賃貸	
隣接道路	2m 以上 3m 未満	
復旧難易度	やや難	
用水	有り	
排水	有り	
日照	良好	
形状	やや不整形	
基盤整備	未整備	
隣接農地	東：農道 西：遊休農地 南：遊休農地 北：遊休農地	
登録日	平成 24 年 8 月 6 日	

位置図

位置図については、農政総務課（電話 099-216-1334）までお問い合わせ下さい。


遊休農地バンク 登録農地情報

登録番号	28-003	現地写真 
地区	伊敷	
所在地	犬迫町	
地目	田	
面積	238 m ²	
希望	使用貸借	
隣接道路	3m 以上	
復旧難易度	易	
用水	無し	
排水	無し	
日照	良好	
形状	やや不整形	
基盤整備	未整備	
隣接農地	東：市道 西：畑 南：市道 北：畑	
登録日	平成 28 年 9 月 2 日	

位置図

位置図については、農政総務課（電話 099-216-1334）までお問い合わせ下さい。

遊休農地バンク 登録農地情報

登録番号	28-004	現地写真
地区	伊敷	
所在地	犬迫町	
地目	畑	
面積	916 m ²	
希望	使用貸借	
隣接道路	3m 以上	
復旧難易度	やや難	
用水	無し	
排水	無し	
日照	良好	
形状	やや不整形	
基盤整備	未整備	
隣接農地	東：遊休農地 西：農道 南：遊休農地 北：遊休農地	
登録日	平成 28 年 9 月 2 日	
位置図		
位置図については、農政総務課（電話 099-216-1334）までお問い合わせ下さい。		


遊休農地バンク 登録農地情報

登録番号	04-008	現地写真
地区	伊敷	
所在地	小山田町	
地目	田	
面積	506 m ²	
希望	売却	
隣接道路	3m 以上	
復旧難易度	易	
用水	有り	
排水	有り	
日照	良好	
形状	不整形	
基盤整備	未整備	
隣接農地	東：田 西：田 南：田 北：農道	
登録日	令和 4 年 11 月 4 日	

位置図

位置図については、農政総務課（電話 099-216-1334）までお問い合わせ下さい。

遊休農地バンク 登録農地情報

登録番号	04-009	現地写真
地区	伊敷	
所在地	犬迫町	
地目	田	
面積	486 m ²	
希望	売却	
隣接道路	3m 以上	
復旧難易度	やや難	
用水	有り	
排水	有り	
日照	普通	
形状	不整形	
基盤整備	整備済み	
隣接農地	東：道路 西：水路・道路 南：道路 北：雑種地	
登録日	令和 4 年 11 月 4 日	
位置図		
<p>位置図については、農政総務課（電話 099-216-1334）までお問い合わせ下さい。</p>		


遊休農地バンク 登録農地情報

登録番号	04-010	現地写真
地区	伊敷	
所在地	犬迫町	
地目	田	
面積	1,800 m ²	
希望	売却	
隣接道路	3m 以上	
復旧難易度	やや難	
用水	有り	
排水	有り	
日照	普通	
形状	整形	
基盤整備	整備済み	
隣接農地	東：道路 西：遊休農地・水路 南：水路・道路 北：遊休農地	
登録日	令和 4 年 11 月 4 日	

位置図

位置図については、農政総務課（電話 099-216-1334）までお問い合わせ下さい。

遊休農地バンク 登録農地情報

登録番号	04-011	現地写真
地区	伊敷	
所在地	犬迫町	
地目	田	
面積	1,010 m ²	
希望	売却	
隣接道路	3m 以上	
復旧難易度	やや難	
用水	有り	
排水	有り	
日照	普通	
形状	やや不整形	
基盤整備	整備済み	
隣接農地	東：道路 西：遊休農地・水路 南：遊休農地 北：雑種地・水路	
登録日	令和 4 年 11 月 4 日	
位置図		
位置図については、農政総務課（電話 099-216-1334）までお問い合わせ下さい。		

遊休農地バンク 登録農地情報

登録番号	04-012	現地写真
地区	伊敷	
所在地	小山田町	
地目	田	
面積	360 m ²	
希望	使用貸借	
隣接道路	無	
復旧難易度	易	
用水	有り	
排水	有り	
日照	良好	
形状	整形	
基盤整備	整備済み	
隣接農地	東：遊休農地 西：遊休農地・宅地 南：宅地 北：遊休農地	
登録日	令和4年11月4日	

※04-012、04-013、04-014、04-015
は一枚の田になっている

位置図

位置図については、農政総務課（電話 099-216-1334）までお問い合わせ下さい。

遊休農地バンク 登録農地情報

登録番号	04-013	現地写真
地区	伊敷	
所在地	小山田町	
地目	田	
面積	413 m ²	
希望	使用貸借	
隣接道路	無	
復旧難易度	易	
用水	有り	
排水	有り	
日照	良好	
形状	整形	
基盤整備	整備済み	
隣接農地	東：遊休農地 西：遊休農地 南：宅地 北：宅地	
登録日	令和4年11月4日	
位置図		
位置図については、農政総務課（電話 099-216-1334）までお問い合わせ下さい。		

※04-012、04-013、04-014、04-015
は一枚の田になっている

遊休農地バンク 登録農地情報

登録番号	04-014	現地写真	
地区	伊敷		
所在地	小山田町		
地目	田		
面積	204 m ²		
希望	使用貸借		
隣接道路	無		
復旧難易度	易		
用水	有り		
排水	有り		
日照	良好		
形状	整形		
基盤整備	整備済み		
隣接農地	東：遊休農地 西：遊休農地 南：遊休農地 北：遊休農地		※04-012、04-013、04-014、04-015 は一枚の田になっている
登録日	令和4年11月4日		

位置図

位置図については、農政総務課（電話 099-216-1334）までお問い合わせ下さい。

遊休農地バンク 登録農地情報

登録番号	04-015	現地写真
地区	伊敷	
所在地	小山田町	
地目	田	
面積	407 m ²	
希望	使用貸借	
隣接道路	3m 以上	
復旧難易度	易	
用水	有り	
排水	有り	
日照	良好	
形状	整形	
基盤整備	整備済み	
隣接農地	東：遊休農地・宅地 西：農道 南：農道・宅地 北：宅地	
登録日	令和4年11月4日	
位置図		
位置図については、農政総務課（電話 099-216-1334）までお問い合わせ下さい。		

※04-012、04-013、04-014、04-015
は一枚の田になっている