



遊休農地バンク 登録農地情報

| | | |
|--|-----------------------------|---|
| 登録番号 | 23-016 | 現地写真 |
| 地区 | 吉野 |  |
| 所在地 | 岡之原町 | |
| 地目 | 田 | |
| 面積 | 550 m ² | |
| 希望 | 賃貸 | |
| 隣接道路 | 2m 以上 3m 未満 | |
| 復旧難易度 | 易 | |
| 用水 | 有り | |
| 排水 | 有り | |
| 日照 | 良好 | |
| 形状 | やや整形 | |
| 基盤整備 | 未整備 | |
| 隣接農地 | 東：農道 西：農道 南：田 北：農道 | |
| 登録日 | 平成 24 年 2 月 8 日 | |
| 位置図 | | |
| <p>位置図については、農政総務課（電話 099-216-1334）までお問い合わせ下さい。</p> | | |

遊休農地バンク 登録農地情報

| | | |
|--|-------------------------------|---|
| 登録番号 | 27-001 | 現地写真 |
| 地区 | 吉野 |  |
| 所在地 | 岡之原町 | |
| 地目 | 畑 | |
| 面積 | 552 m ² | |
| 希望 | 賃貸 | |
| 隣接道路 | 3m 以上 | |
| 復旧難易度 | 易 | |
| 用水 | 無し | |
| 排水 | 無し | |
| 日照 | 普通 | |
| 形状 | やや不整形 | |
| 基盤整備 | 未整備 | |
| 隣接農地 | 東：農道 西：農道 南：他人畑 北：宅地 | |
| 登録日 | 平成 27 年 6 月 19 日 | |
| 位置図 | | |
| <p>位置図については、農政総務課（電話 099-216-1334）までお問い合わせ下さい。</p> | | |


遊休農地バンク 登録農地情報

| | | |
|-------|-------------------------------|---|
| 登録番号 | 27-002 | 現地写真  |
| 地区 | 吉野 | |
| 所在地 | 岡之原町 | |
| 地目 | 畑 | |
| 面積 | 736 m ² | |
| 希望 | 賃貸 | |
| 隣接道路 | 3m 以上 | |
| 復旧難易度 | 易 | |
| 用水 | 有り | |
| 排水 | 有り | |
| 日照 | 良好 | |
| 形状 | 整形 | |
| 基盤整備 | 未整備 | |
| 隣接農地 | 東：市道 西：河川 南：他人畑 北：宅地 | |
| 登録日 | 平成 27 年 6 月 19 日 | |


位置図

位置図については、農政総務課（電話 099-216-1334）までお問い合わせ下さい。

遊休農地バンク 登録農地情報

| | | |
|---|--------------------------------------|---|
| 登録番号 | 30-037 | 現地写真 |
| 地区 | 吉野 |  |
| 所在地 | 岡之原町 | |
| 地目 | 田 | |
| 面積 | 621 m ² | |
| 希望 | 使用貸借 | |
| 隣接道路 | 3m 以上 | |
| 復旧難易度 | 易 | |
| 用水 | 有り | |
| 排水 | 有り | |
| 日照 | 悪い | |
| 形状 | 不整形 | |
| 基盤整備 | 未整備 | |
| 隣接農地 | 東：道路・山林 西：遊休農地 南：道路・山林 北：河川 | |
| 登録日 | 平成 31 年 2 月 12 日 | |
| 位置図 | | |
| 位置図については、農政総務課（電話 099-216-1334）までお問い合わせ下さい。 | | |


遊休農地バンク 登録農地情報

| | | |
|---|--------------------------------------|---|
| 登録番号 | 30-038 | 現地写真 |
| 地区 | 吉野 |  |
| 所在地 | 岡之原町 | |
| 地目 | 田 | |
| 面積 | 62 m ² | |
| 希望 | 使用貸借 | |
| 隣接道路 | 3m 以上 | |
| 復旧難易度 | 易 | |
| 用水 | 有り | |
| 排水 | 有り | |
| 日照 | 悪い | |
| 形状 | 不整形 | |
| 基盤整備 | 未整備 | |
| 隣接農地 | 東：道路・山林 西：遊休農地 南：道路・山林 北：河川 | |
| 登録日 | 平成31年2月12日 | |
| 位置図 | | |
| 位置図については、農政総務課（電話 099-216-1334）までお問い合わせ下さい。 | | |


遊休農地バンク 登録農地情報

| | | |
|---|--------------------------------------|---|
| 登録番号 | 30-039 | 現地写真  |
| 地区 | 吉野 | |
| 所在地 | 岡之原町 | |
| 地目 | 田 | |
| 面積 | 694 m ² | |
| 希望 | 使用貸借 | |
| 隣接道路 | 3m 以上 | |
| 復旧難易度 | 易 | |
| 用水 | 有り | |
| 排水 | 有り | |
| 日照 | 悪い | |
| 形状 | 不整形 | |
| 基盤整備 | 未整備 | |
| 隣接農地 | 東：道路・山林 西：遊休農地 南：道路・山林 北：河川 | |
| 登録日 | 平成 31 年 2 月 12 日 | |
| 位置図 | | |
| 位置図については、農政総務課（電話 099-216-1334）までお問い合わせ下さい。 | | |


遊休農地バンク 登録農地情報

| | | |
|--|--------------------------------------|---|
| 登録番号 | 30-040 | 現地写真 |
| 地区 | 吉野 |  |
| 所在地 | 岡之原町 | |
| 地目 | 田 | |
| 面積 | 92 m ² | |
| 希望 | 使用貸借 | |
| 隣接道路 | 3m 以上 | |
| 復旧難易度 | 易 | |
| 用水 | 有り | |
| 排水 | 有り | |
| 日照 | 悪い | |
| 形状 | 不整形 | |
| 基盤整備 | 未整備 | |
| 隣接農地 | 東：道路・山林 西：遊休農地 南：道路・山林 北：河川 | |
| 登録日 | 平成 31 年 2 月 12 日 | |
| 位置図 | | |
| <p>位置図については、農政総務課（電話 099-216-1334）までお問い合わせ下さい。</p> | | |


遊休農地バンク 登録農地情報

| | | |
|---|--------------------------------------|---|
| 登録番号 | 30-041 | 現地写真 |
| 地区 | 吉野 |  |
| 所在地 | 岡之原町 | |
| 地目 | 田 | |
| 面積 | 79 m ² | |
| 希望 | 使用貸借 | |
| 隣接道路 | 3m 以上 | |
| 復旧難易度 | 易 | |
| 用水 | 有り | |
| 排水 | 有り | |
| 日照 | 悪い | |
| 形状 | 不整形 | |
| 基盤整備 | 未整備 | |
| 隣接農地 | 東：道路・山林 西：遊休農地 南：道路・山林 北：河川 | |
| 登録日 | 平成 31 年 2 月 12 日 | |
| 位置図 | | |
| 位置図については、農政総務課（電話 099-216-1334）までお問い合わせ下さい。 | | |

遊休農地バンク 登録農地情報

| | | |
|---|--|---|
| 登録番号 | 06-003 | 現地写真 |
| 地区 | 吉野 |  |
| 所在地 | 川上町 | |
| 地目 | 畑 | |
| 面積 | 111 m ² | |
| 希望 | 賃貸借 | |
| 隣接道路 | 3m 以上 | |
| 復旧難易度 | 易 | |
| 用水 | 無し | |
| 排水 | 無し | |
| 日照 | 良好 | |
| 形状 | 不整形 | |
| 基盤整備 | 未整備 | |
| 隣接農地 | 東：市道 西：畑 （登録番号 06-004） 南：市道 北：私道 | |
| 登録日 | 令和6年9月11日 | |
| 位置図 | | |
| 位置図については、農政総務課（電話 099-216-1334）までお問い合わせ下さい。 | | |

遊休農地バンク 登録農地情報

| | | |
|---|---|---|
| 登録番号 | 06-004 | 現地写真 |
| 地区 | 吉野 |  |
| 所在地 | 川上町 | |
| 地目 | 畑 | |
| 面積 | 492 m ² | |
| 希望 | 賃貸借 | |
| 隣接道路 | 3m 以上 | |
| 復旧難易度 | 易 | |
| 用水 | 有り | |
| 排水 | 無し | |
| 日照 | 良好 | |
| 形状 | 不整形 | |
| 基盤整備 | 未整備 | |
| 隣接農地 | 東：畑 （登録番号 06-003） 西：宅地、畑 （登録番号 06-005） 南：宅地 北：私道 | |
| 登録日 | 令和6年9月11日 | |
| 位置図 | | |
| 位置図については、農政総務課（電話 099-216-1334）までお問い合わせ下さい。 | | |

遊休農地バンク 登録農地情報

| | | |
|---|--|---|
| 登録番号 | 06-005 | 現地写真 |
| 地区 | 吉野 |  |
| 所在地 | 川上町 | |
| 地目 | 畑 | |
| 面積 | 319 m ² | |
| 希望 | 賃貸借 | |
| 隣接道路 | 3m 以上 | |
| 復旧難易度 | 易 | |
| 用水 | 無し | |
| 排水 | 無し | |
| 日照 | 良好 | |
| 形状 | 不整形 | |
| 基盤整備 | 未整備 | |
| 隣接農地 | 東：畑 (登録番号 06-004) 西：私道 南：市道 北：宅地 | |
| 登録日 | 令和6年9月11日 | |
| 位置図 | | |
| 位置図については、農政総務課（電話 099-216-1334）までお問い合わせ下さい。 | | |