




2026年 市勢要覧 かごしま

あなたとわくわく



マグマシティ
鹿児島市

マグマシティ PR キャラクター マグニオン




桜島



仙巖園駅
SENGAN-EN STATION

仙巖園駅

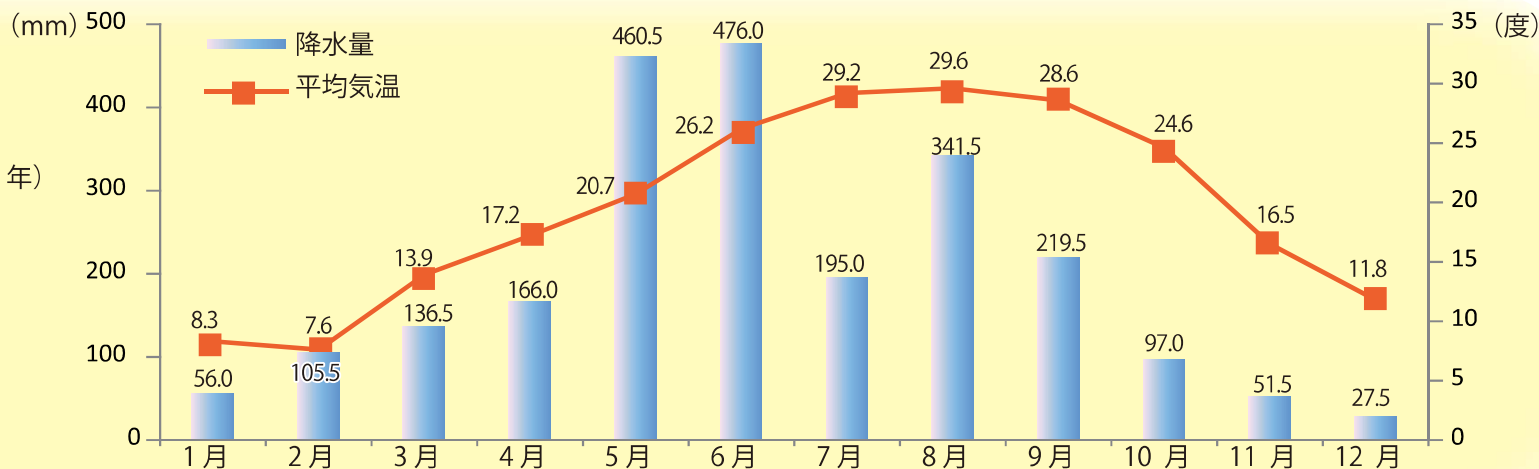



みなと大通り公園イルミネーション

気候

— 平均気温と降水量 —


(令和7年)



資料：気象庁

桜島

— 桜島の噴火活動の推移 —



資料：鹿児島地方気象台「火山について」を編集し作成

— 観測地点別降灰量 — (令和7年)

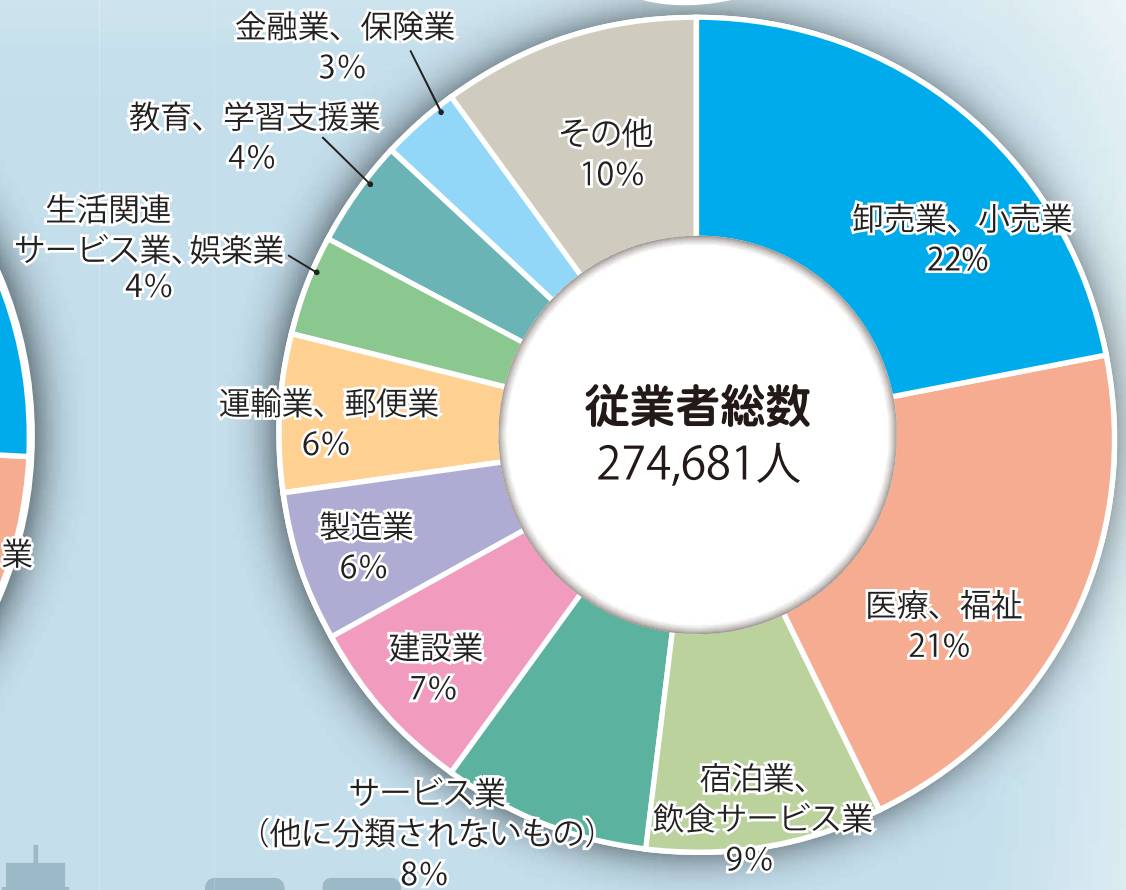
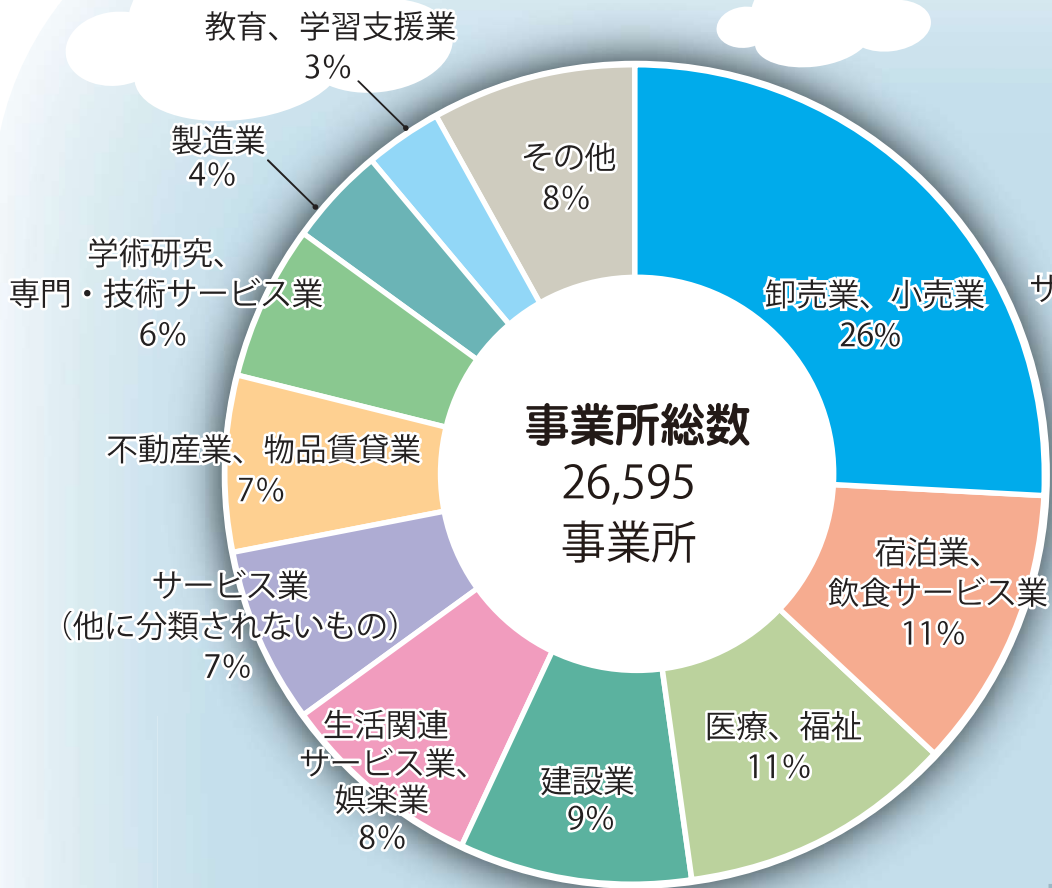


資料：鹿児島県HP

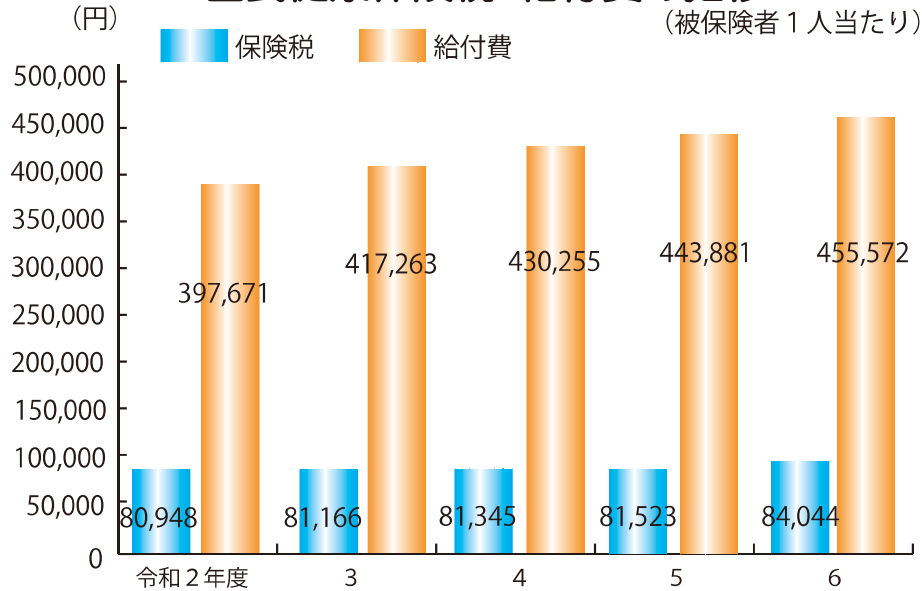
事業所

一 産業別事業所数及び従業者数の構成比 一

(令和3年6月1日現在)

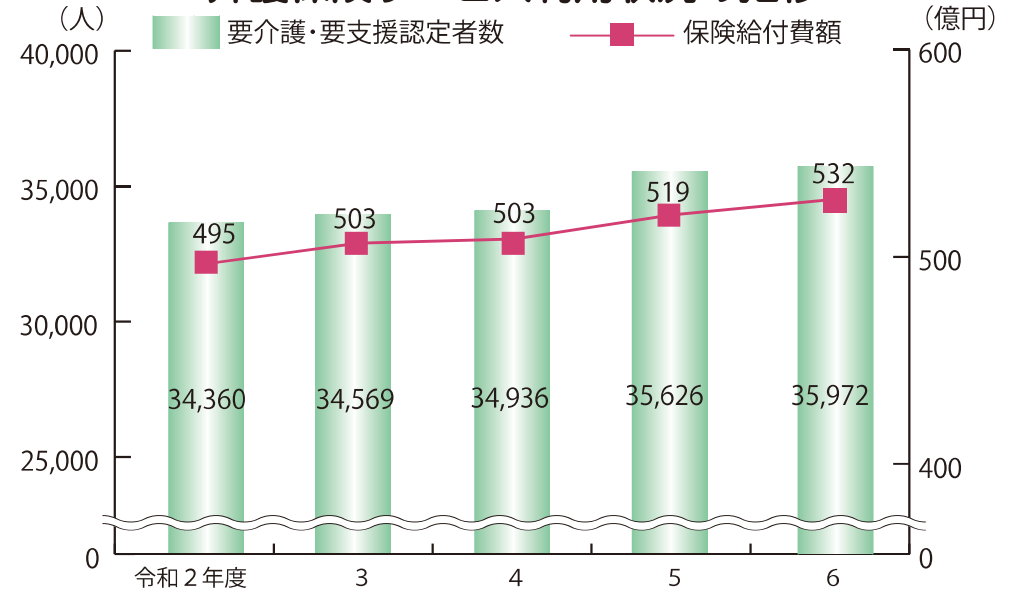


一 国民健康保険税・給付費の推移 一



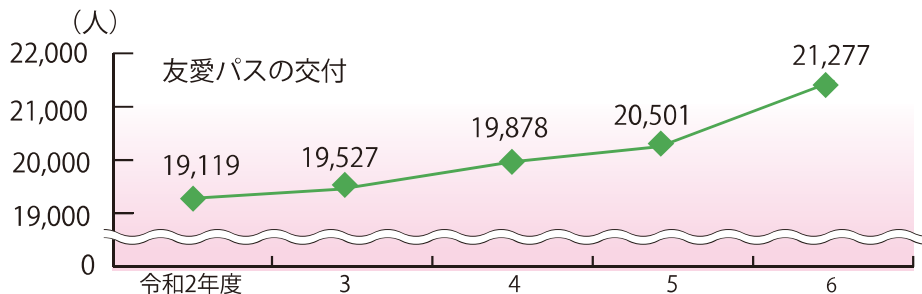
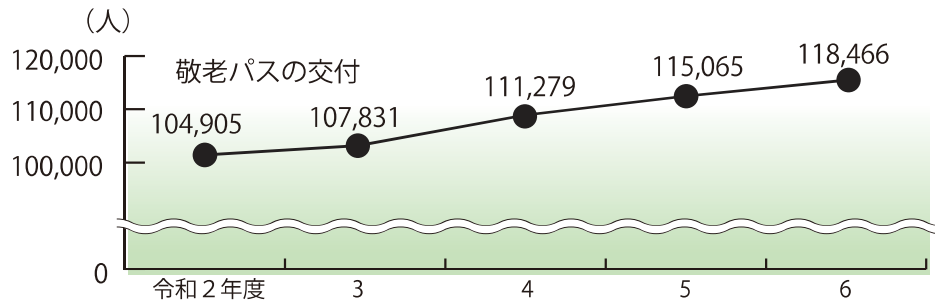
資料：市国民健康保険課

一 介護保険サービス利用状況の推移 一



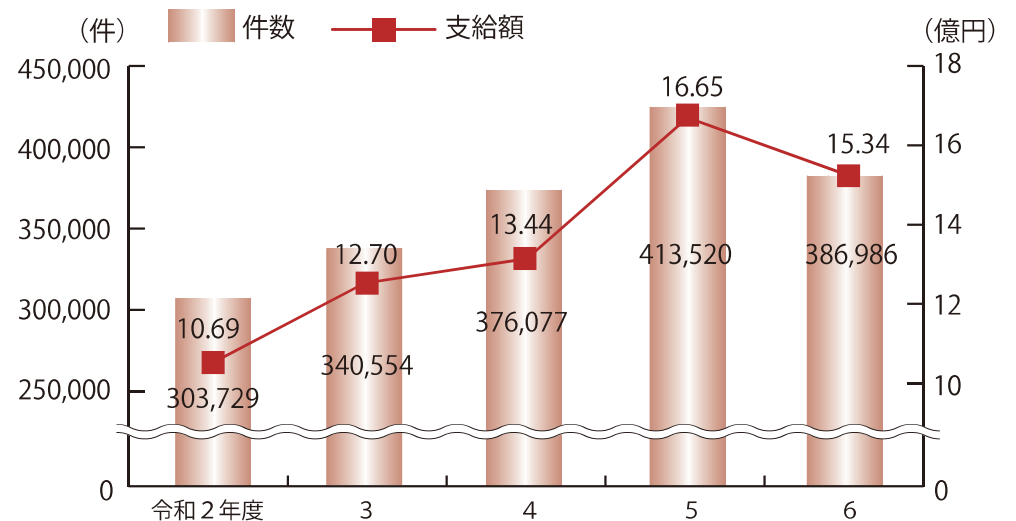
資料：市介護保険課

一 敬老パス・友愛パスの交付の推移 一



資料：市長寿支援課・市障害福祉課

一 こども医療費助成金支給状況 一



※平成30年10月から市町村民税非課税世帯の未就学児を対象に医療機関の窓口負担をなくす制度を導入し、令和3年4月からその対象を市町村民税非課税世帯の18歳までに拡充。さらに令和7年4月からは対象を課税世帯の中学3年生までに拡充して実施。

資料：市子ども福祉課

ごあいさつ



鹿児島市長

下 鶴 隆 央

鹿児島市は、雄大な桜島と波静かな錦江湾に代表される多彩な自然、世界に誇りうる魅力ある歴史・文化など豊かな地域資源に恵まれ、商業・交通などの多様な都市機能が集積する南九州の中核中核都市です。

現在、我が国では、引き続き出生数が70万人を割り込むことが見込まれるなど、急速な人口減少・少子高齢化の進行に加え、長引く物価高や度重なる自然災害など、様々な困難に直面しています。

本市においても、この難局を乗り越え持続可能で豊かなまちを引き継いでいくため、時代の潮流を的確に捉えながら、地域経済の活性化やDXの推進、子育て・教育環境の充実、支えあう地域社会の形成等に力を注いでいます。

今年は、まちづくり全体の指針となる第6次総合計画の前期5年の締め括りと、後期基本計画の策定を進める年となります。これからも、市民、事業者、本市に思いを寄せる方々との多様なつながりを力に、まちづくりの歩みを進め、時代に、未来に選ばれるまちを目指してまいります。

この要覧は、市勢の概要をコンパクトに紹介したものですので、本市をよりよくご理解いただく手引きとしてご活用いただければ幸いです。

令和8年3月



【鹿児島市ホームページ】
<http://www.city.kagoshima.lg.jp/>



市役所での手続き、イベント情報、施設案内などの簡易なお問い合わせは

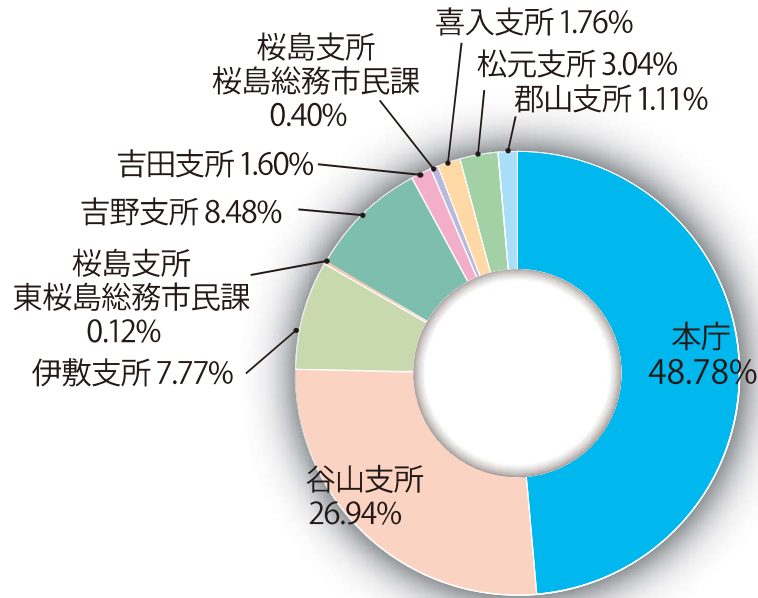

鹿児島市総合案内コールセンター**サンサンコール**かごしま

電話.099-808-3333 ※個人情報に関することや市役所への意見、要望などは、直接担当課へお問い合わせください。

年中無休
8時～
19時

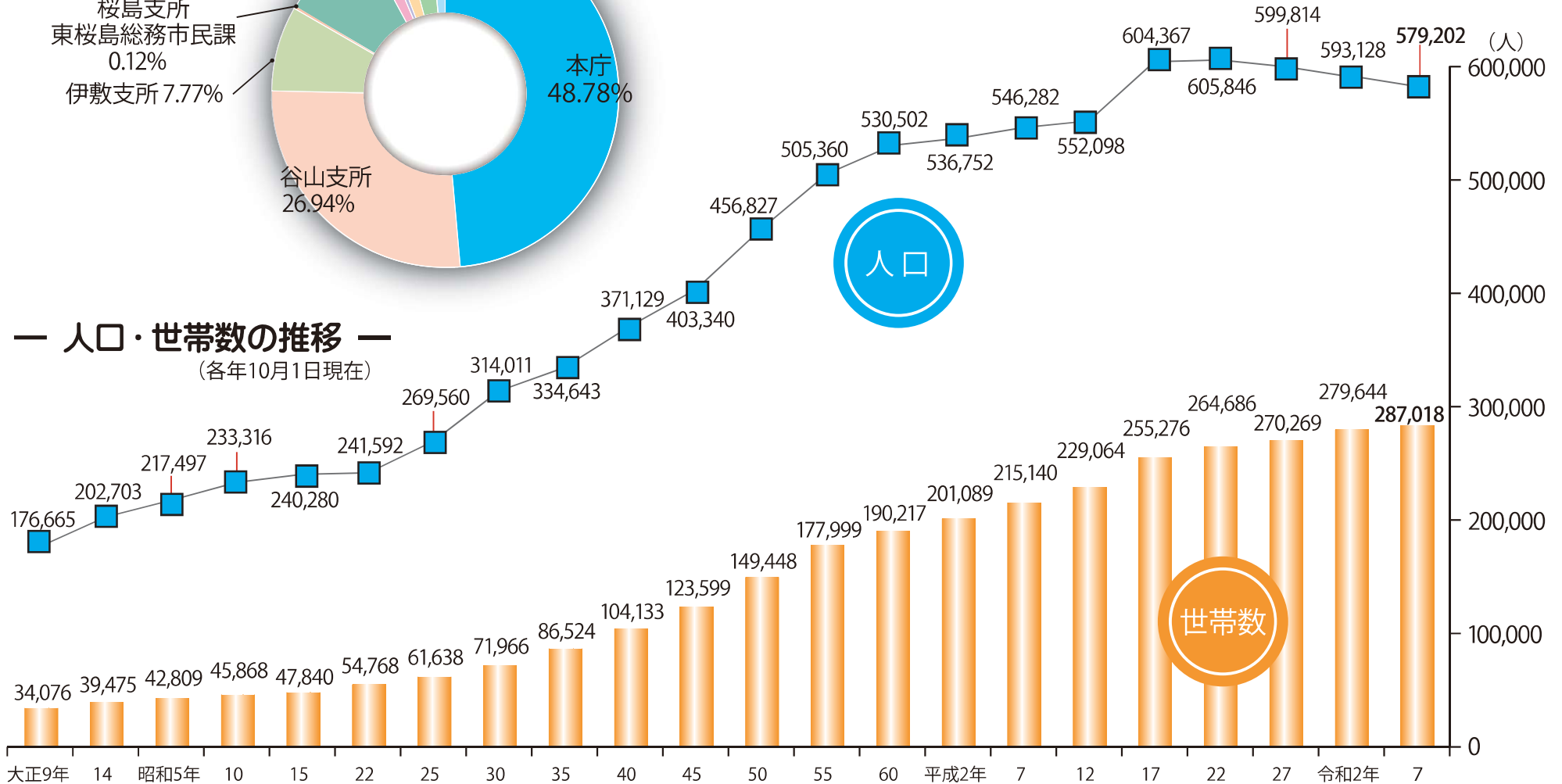
人口

— 本庁・支所別の人口割合 — (令和7年10月1日現在)



— 人口・世帯数の推移 —

(各年10月1日現在)



※昭和42年以前は、それまでの編入及び合併区域の世帯数及び人口を旧鹿児島市分に合算したものである。
 ※国勢調査の数値。ただし、令和7年は10月1日の推計人口。


資料：総務省統計局、市市民課、市総務部総務課

商業

卸・小売業事業所数

(令和3年6月1日現在)

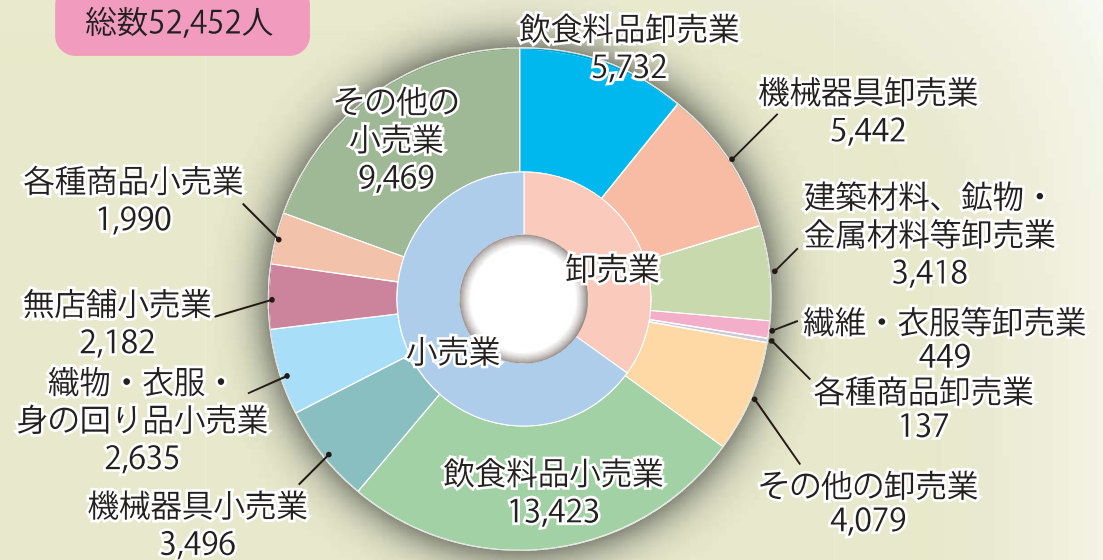
総数5,885事業所



産業(中分類)別従業者数

(令和3年6月1日現在)

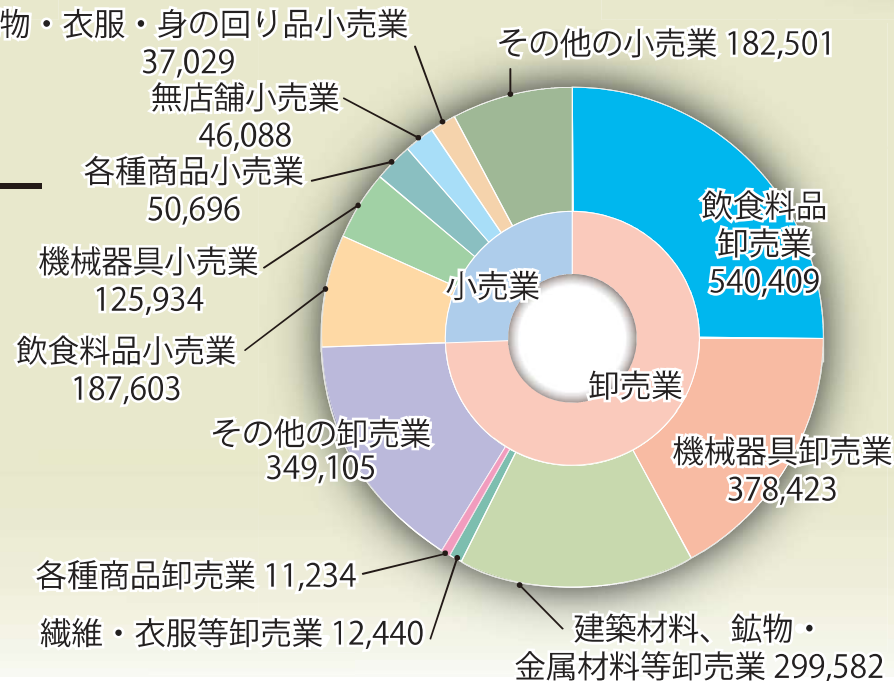
総数52,452人



産業(中分類)別年間商品販売額

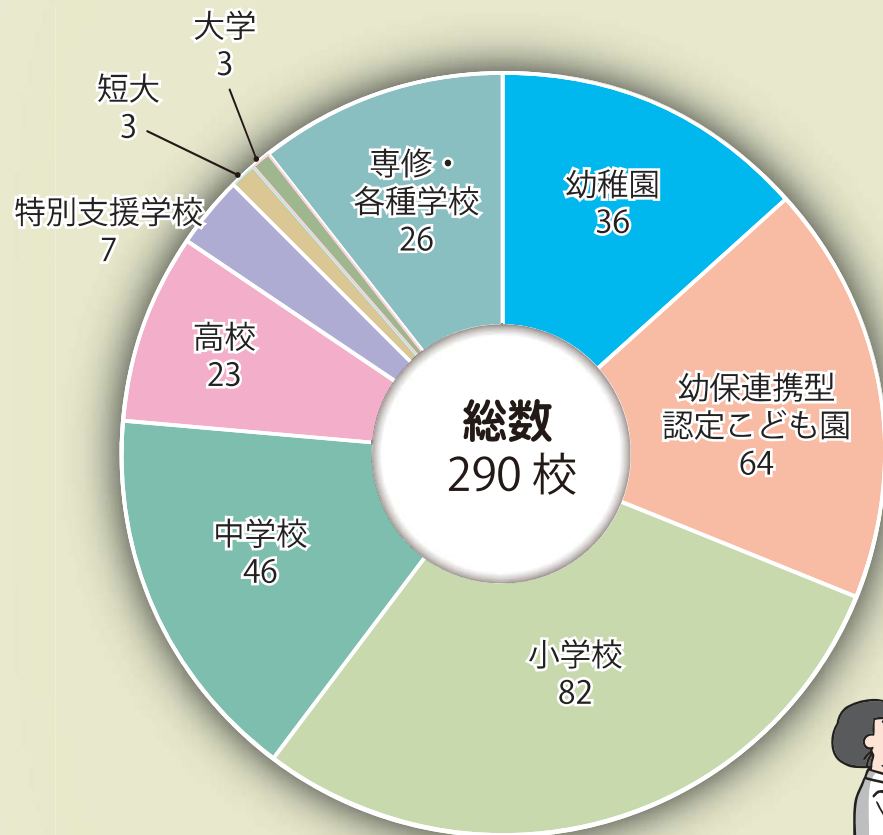
(令和3年6月1日現在)

総額2,221,043百万円



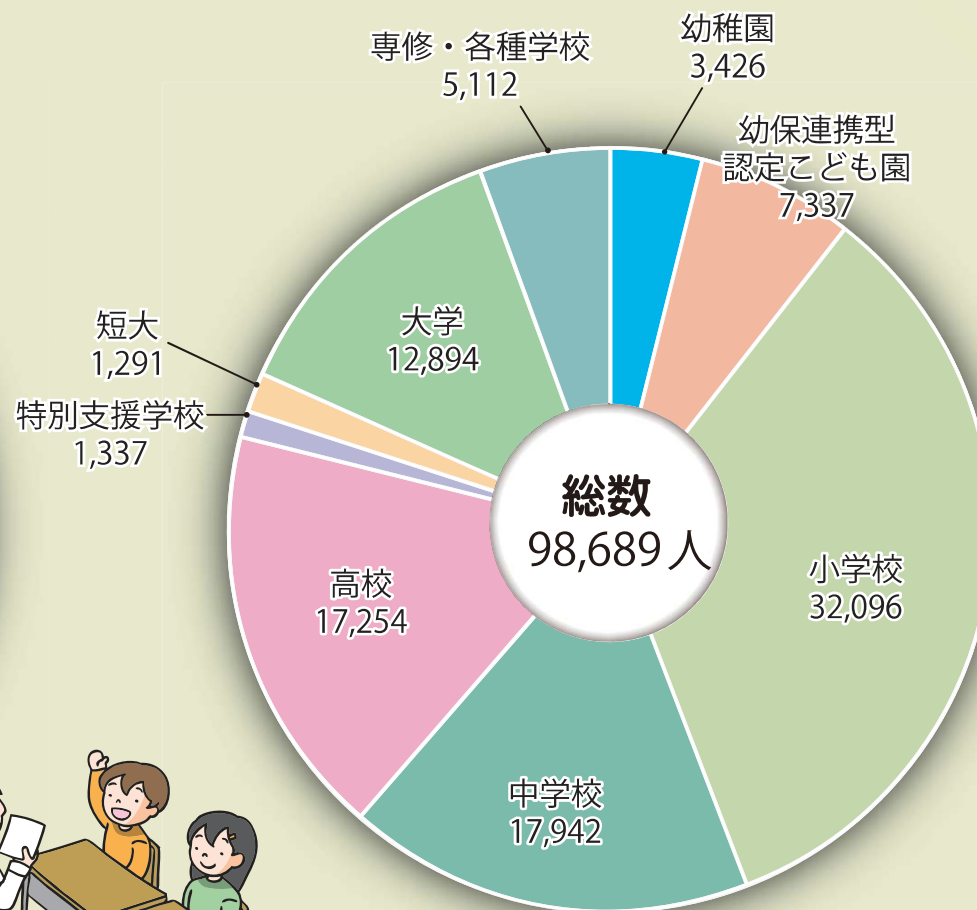
— 学校数 —

(令和7年5月1日現在)



— 園児・児童・生徒・学生数 —

(令和7年5月1日現在)



鹿児島市民歌

昭和四十七年六月十五日制定

原詞 高城俊男

補詞 鹿児島市民歌制定委員会

作曲 中田喜直

一、みなみの空に 青空に

きょうも火をふく 桜島

ああふるさとは ふるさとは

生きるよろこび 歌うまち 鹿児島 鹿児島

ゆたかな 鹿児島 ゆたかな 鹿児島

二、錦江湾に 潮みちて

わかい息吹の 陽がのぼる

ああふるさとは ふるさとは

花とみどりの かおるまち 鹿児島 鹿児島

みどりの 鹿児島 みどりの 鹿児島

三、城山に立ち あたらしい

風のゆくえを みつめよう

ああふるさとは ふるさとは


夢が未来へ ひらくまち 鹿児島 鹿児島

あしたの 鹿児島 あしたの 鹿児島



市紋章

(大正15年11月24日制定)



市旗

(昭和46年9月1日制定)



市木 くすのき

(昭和43年11月1日制定)



市花 きょうちくとう

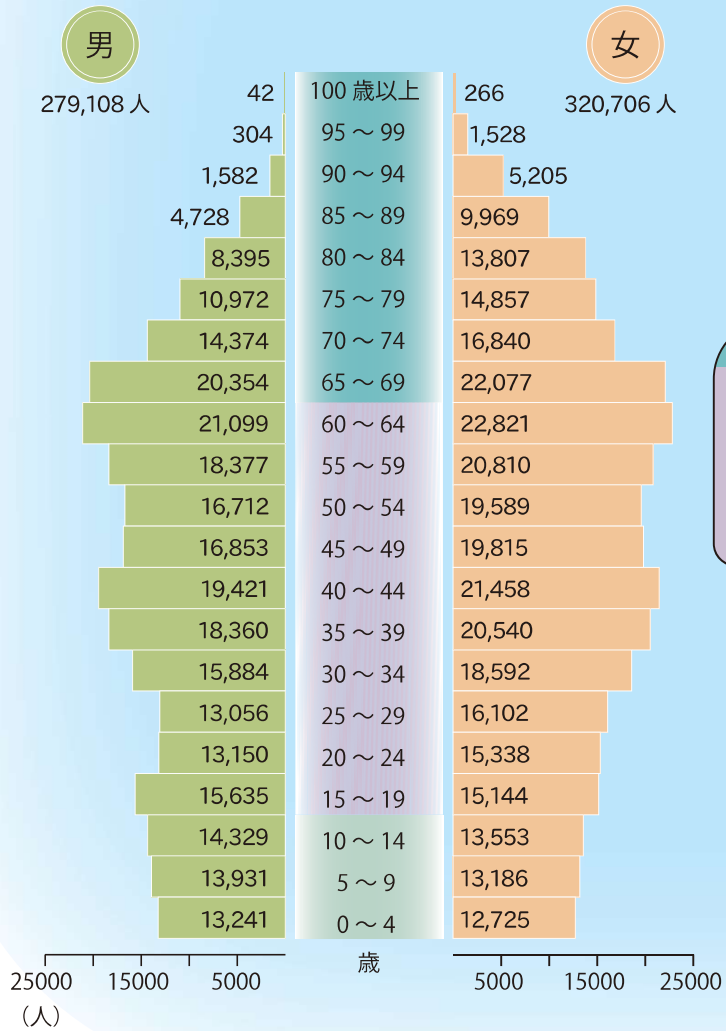
(昭和43年11月1日制定)

男女別5歳階級別人口の推移




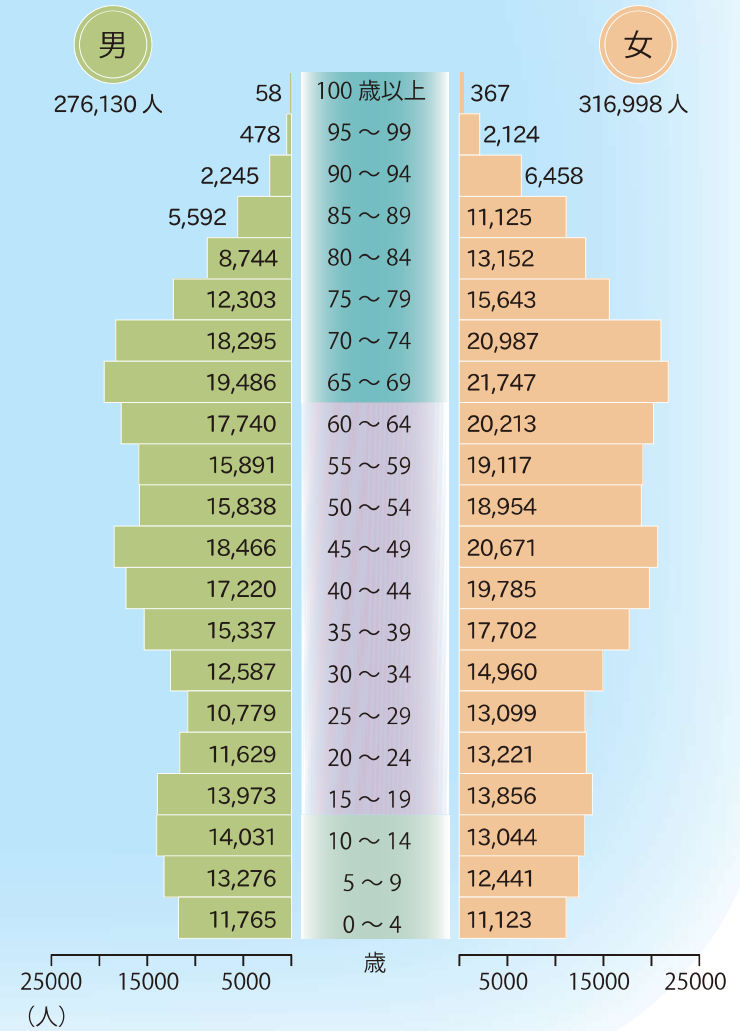
平成27年10月1日現在

599,814人
(年齢不詳14,793人を含む)



令和2年10月1日現在

593,128人
(年齢不詳37,606人を含む)

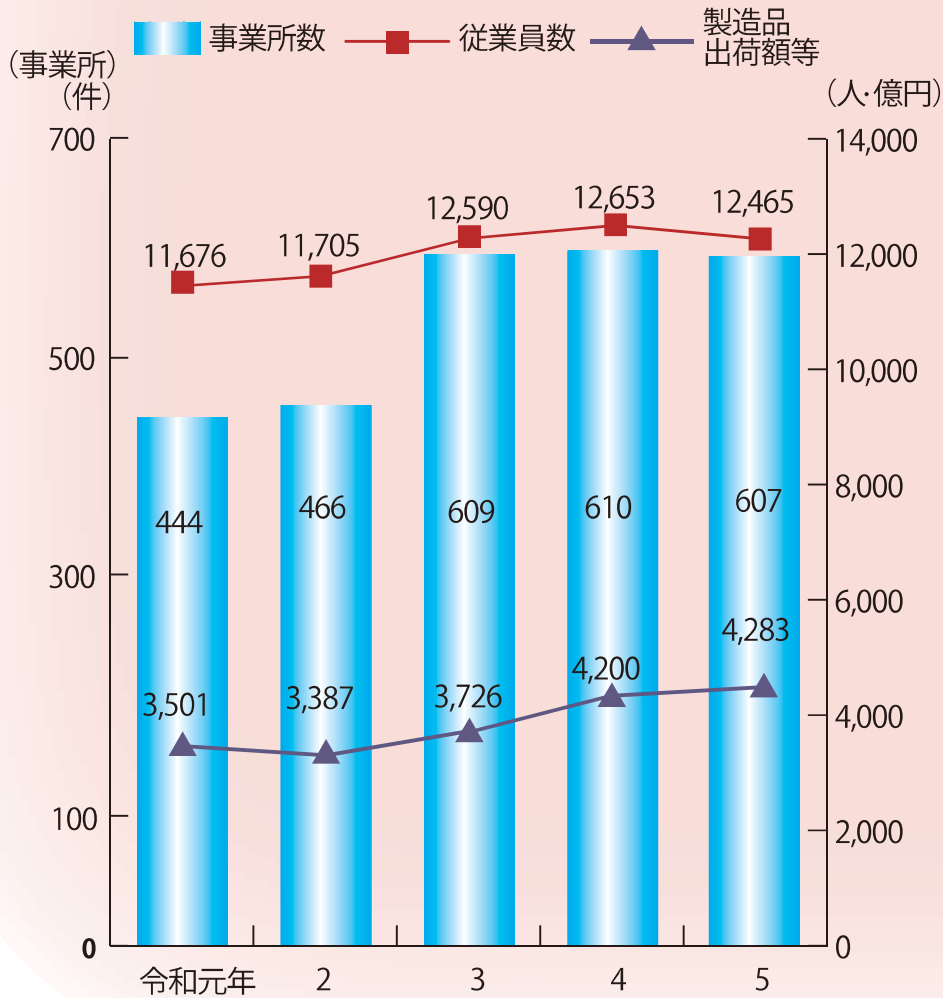


資料：総務省統計局(国勢調査)

工業

製造業の事業所数・従業者数・ 製造品出荷額等の推移

(従業者4人以上の事業所)
(翌年の6月1日現在)

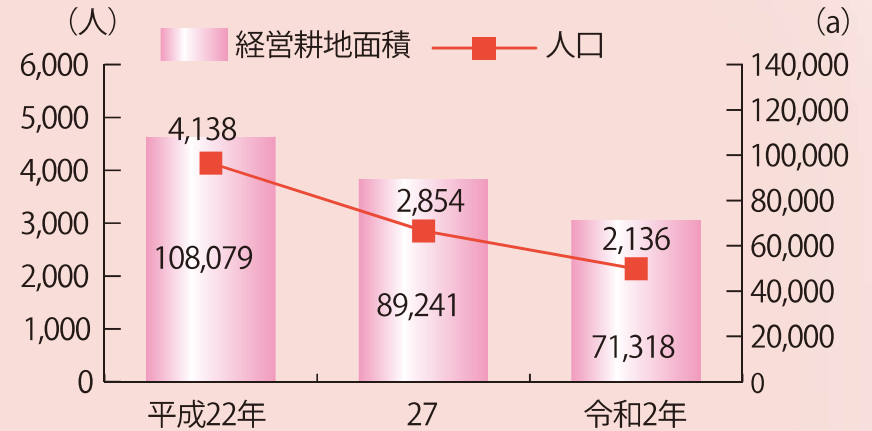


資料：令和元年は工業統計調査、令和2年は経済センサスー活動調査
令和3年～5年は経済構造実態調査（製造業事業所調査）

農業

農家人口及び経営耕地面積 の推移（個人経営体）

(各年2月1日現在)

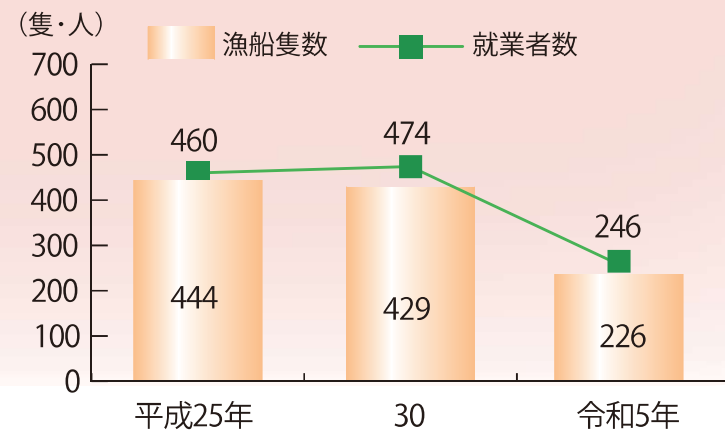


※令和2年から世帯の単位が販売農家から個人経営体に変更
資料：農林業センサス

漁業

漁業就業者数及び漁船隻数の推移

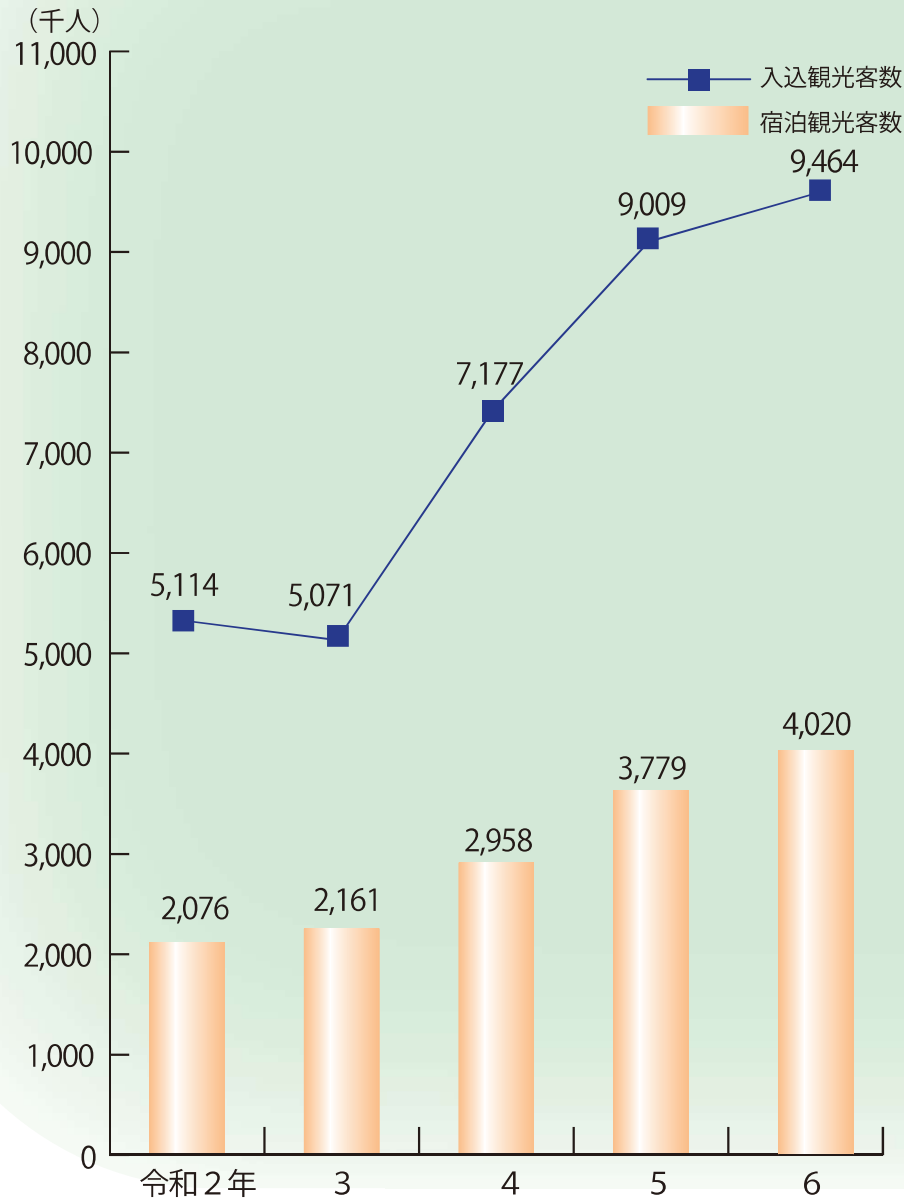
(各年11月1日現在)



資料：漁業センサス

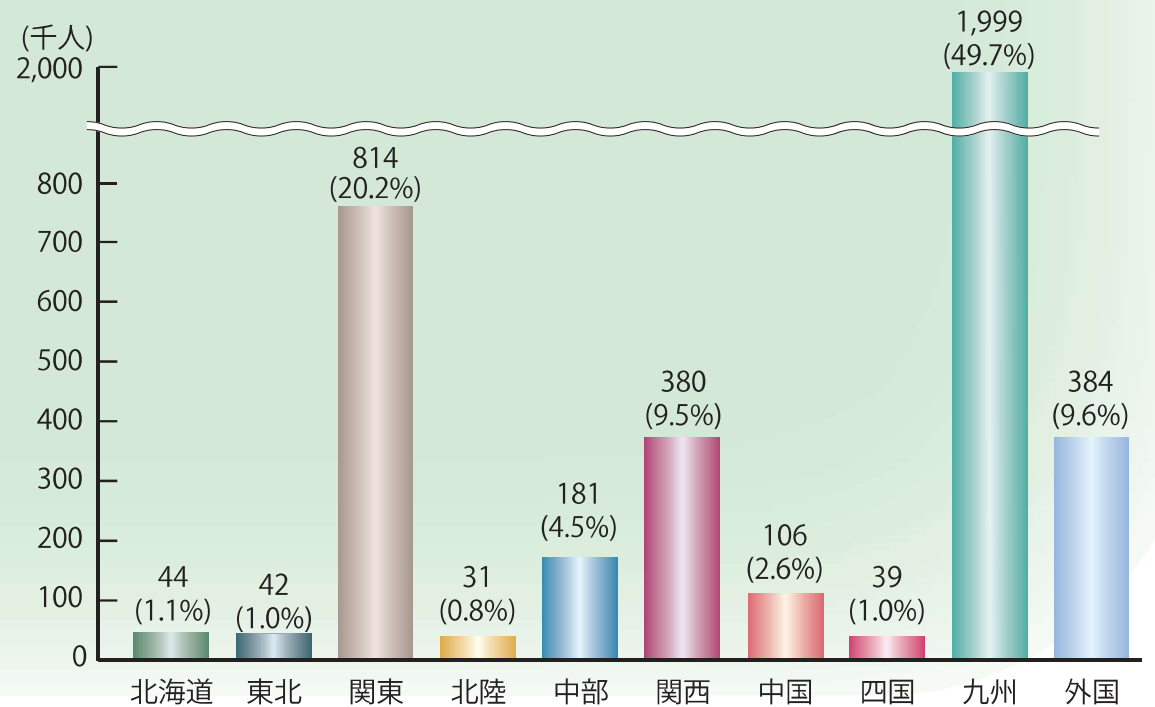
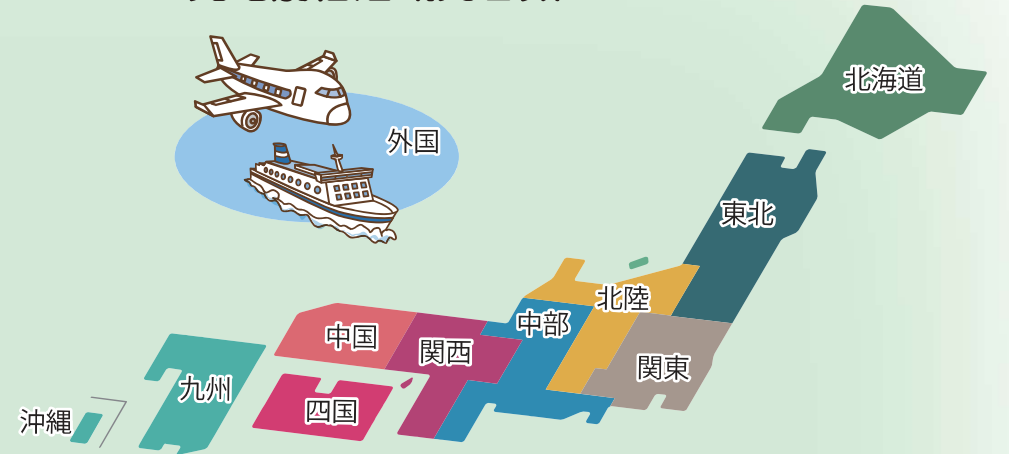
観光

— 入込観光客数・宿泊観光客数の推移 —



資料：市観光戦略推進課

— 発地別宿泊観光客数 — (令和6年)



資料：市観光戦略推進課

鹿児島市の生活

(令和7年)



出生

1日に 10.1人

(令和7年)



死亡

1日に 19.7人

(令和7年)



転入

1日に 52.0人

(令和7年)



転出

1日に 53.3人

(令和7年)



結婚

1日に 6.8組


(令和7年)



離婚

1日に 2.7組

(令和7年度当初予算)



予算

市民一人当たり 51.0万円

(令和7年度当初予算)



市税

市民一人当たり 16.0万円

(令和7年)



ごみ・資源物収集量

1日に 330.6トン


(令和7年)



上水道(給水量)

1日に 165.4千m³

(令和7年)



下水道(処理汚水量)

1日に 161.1千m³

(令和7年)



公共交通機関

1日に
市営電車利用者 31,980人
市営バス利用者 17,404人
桜島フェリー利用者 10,172人

(令和7年)



交通事故

1日に 3.1件

※人身事故

(令和7年)



火災

1日に 0.3件

(令和7年)

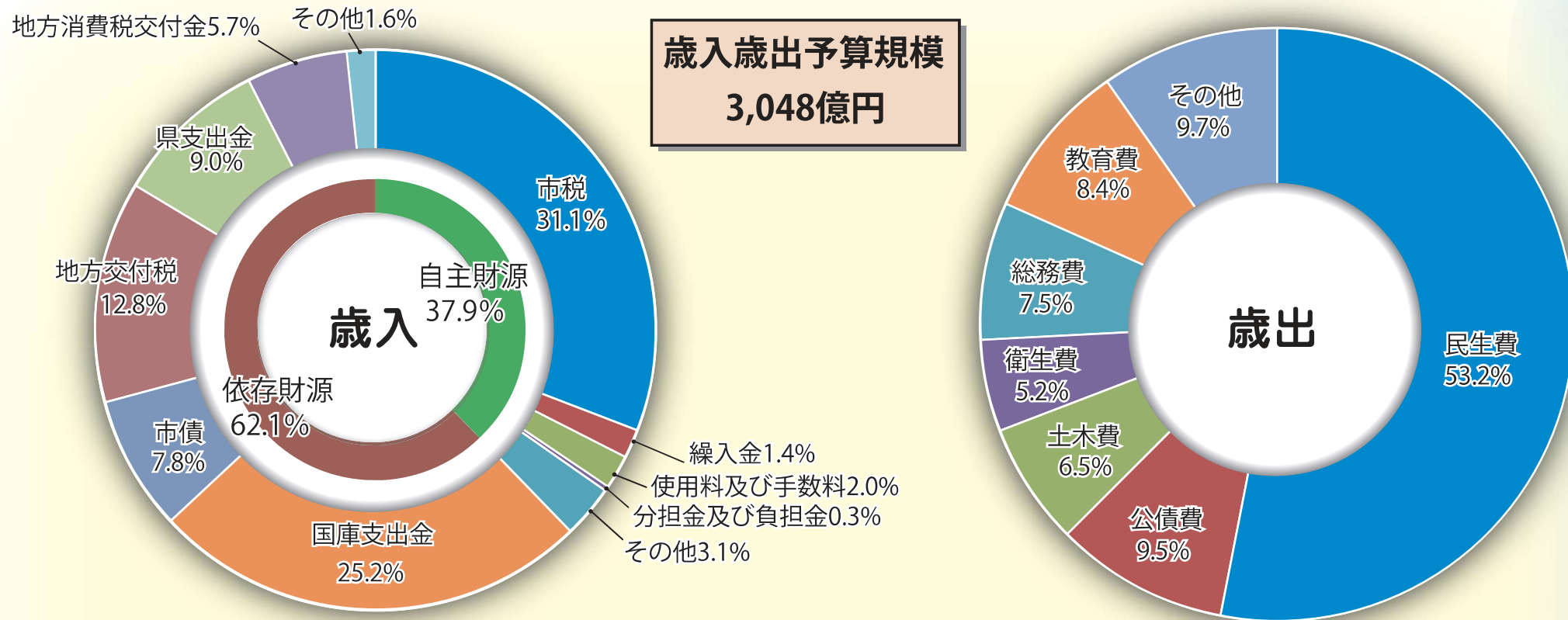


救急出場状況

1日に 104.3件

財政

— 令和8年度一般会計当初予算 —



資料：市財政課

市議会

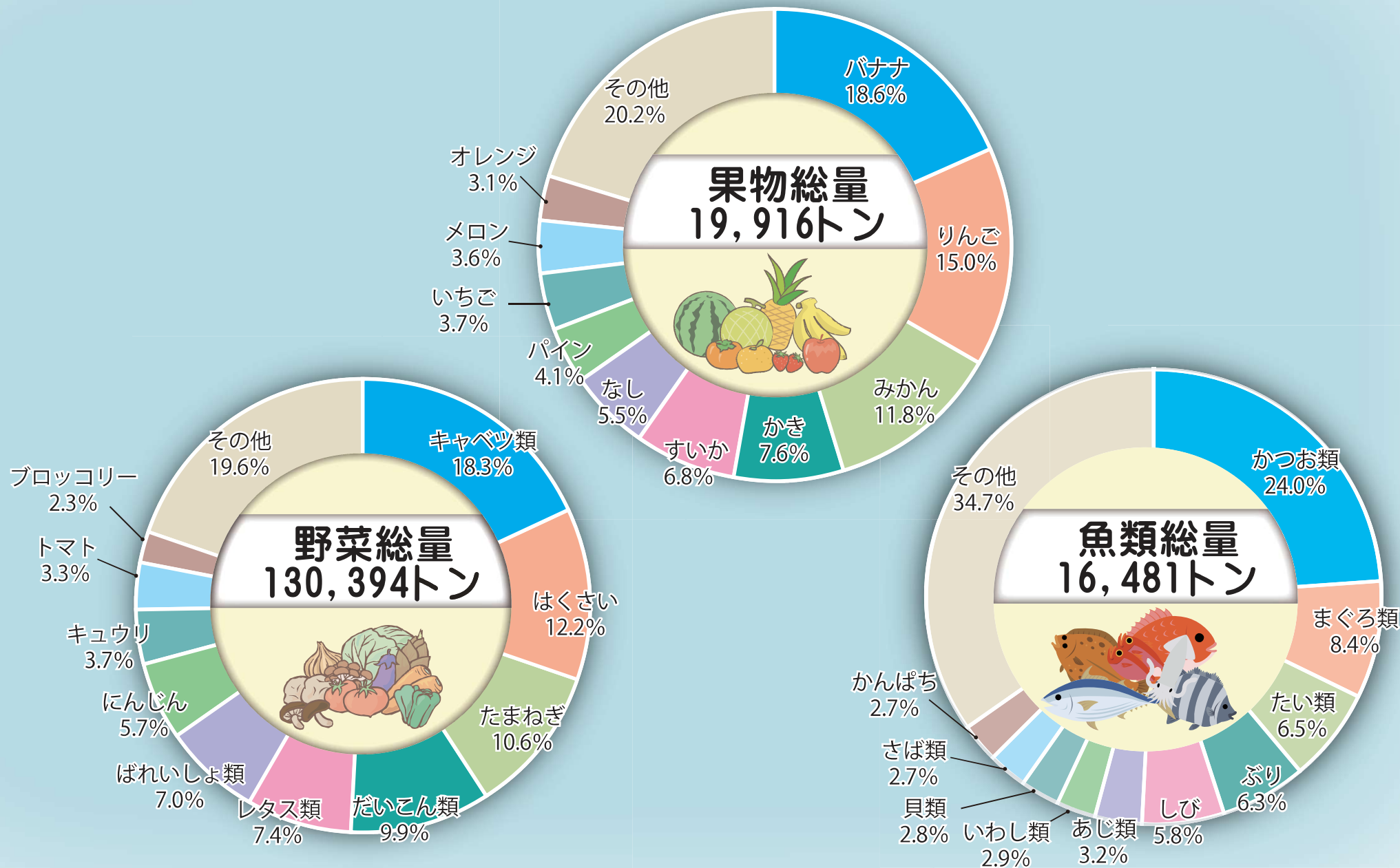
— 議決状況 —

| 年次 | 区分 | 招集回数 | 本会議日数 | 議案議決内容 | | | | 請願 | 陳情 | その他の案件 |
|------|----|------|-------|--------|----|------|--------|----|----|--------|
| | | | | 原案可決 | 否決 | 修正可決 | 認定・その他 | | | |
| 令和3年 | | 6 | 29 | 148 | - | 1 | 31 | - | 5 | 10 |
| 4 | | 7 | 29 | 126 | - | - | 47 | 3 | 11 | 14 |
| 5 | | 5 | 25 | 120 | - | - | 31 | 1 | 18 | 11 |
| 6 | | 5 | 29 | 117 | 1 | - | 29 | 1 | 48 | 22 |
| 7 | | 5 | 28 | 216 | - | - | 48 | - | 16 | 7 |

請願・陳情については受理件数による。

資料：市議会事務局

— 中央卸売市場取扱量・品目別構成比 — (令和7年)



資料：市中央卸売市場

姉妹・友好・兄弟・協定都市

① ナポリ市 (イタリア)

イタリアの南部チレニア海に面し、ローマの南東約200kmのところに位置するイタリア第3の都市です。世界3大美港の1つに数えられ、ベスビオ火山(1,281m)を背景とした美しい風景が鹿児島市と似ていることから、1960年5月3日姉妹都市を盟約しました。



③ 長沙市 (中国)

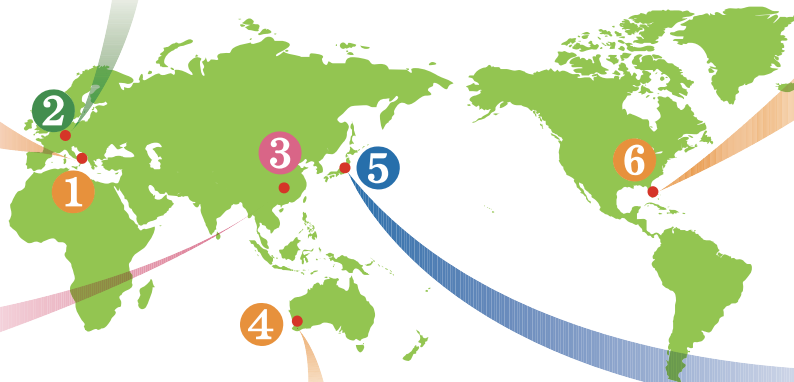
湖南省の省都で、温暖な気候、水資源に恵まれた中国屈指の穀倉地帯の中心都市です。鹿児島は中国大陸に近く鑑真和上や遣唐使船など、歴史的関係も深いことから、1982年10月30日友好都市を締結しました。



② ストラスブール市 (フランス)



フランス共和国東部のドイツ国境近くに位置し、フランスとドイツの文化が融合した国際色豊かな文化都市であるとともに、欧州評議会や欧州議会の本会議場等が設置されるなど、ヨーロッパ統合の象徴的な都市です。本市と同じく路面電車を活用したまちづくりを進めており、お互いに訪問団を派遣し友好ムードが高まる中、2019年11月25日パートナーシップ協定を締結しました。



④ パース市 (オーストラリア)

西オーストラリア州に位置し、近代的なビルと英国風の建物が立ち並び、都市機能と自然の調和を保ちながら発展している国際都市です。南緯32度線上に位置し、地中海性の温暖な気候に恵まれ、「ひかりの街」とよばれており、北緯32度線上にある鹿児島市との間で友好の気運が高まり、1974年4月23日姉妹都市を盟約しました。



⑥ マイアミ市 (アメリカ)

アメリカ合衆国フロリダ州の南端に位置し、温暖な気候に恵まれ、観光・貿易・コンベンション・金融などの拠点となっています。鹿児島市が「日本の南の玄関」として発展しているのと同様に、マイアミ市が『アメリカの中南米・ヨーロッパへの玄関』として発展していることから、1990年11月1日姉妹都市を盟約しました。



⑤ 鶴岡市

山形県の西北部、米どころ庄内平野の南部に位置し、藩政時代から政治・経済・文化の中心都市として発達し、多くの史跡と文化財、豊かな自然に囲まれた城下町で、西郷南洲翁と庄内藩の人々との「徳の交わり」がきっかけとなり、1969年11月7日兄弟都市を盟約しました。

