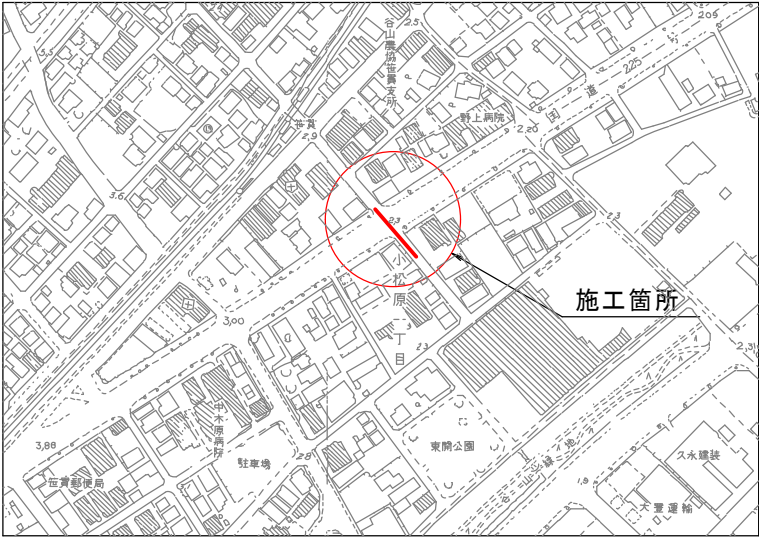


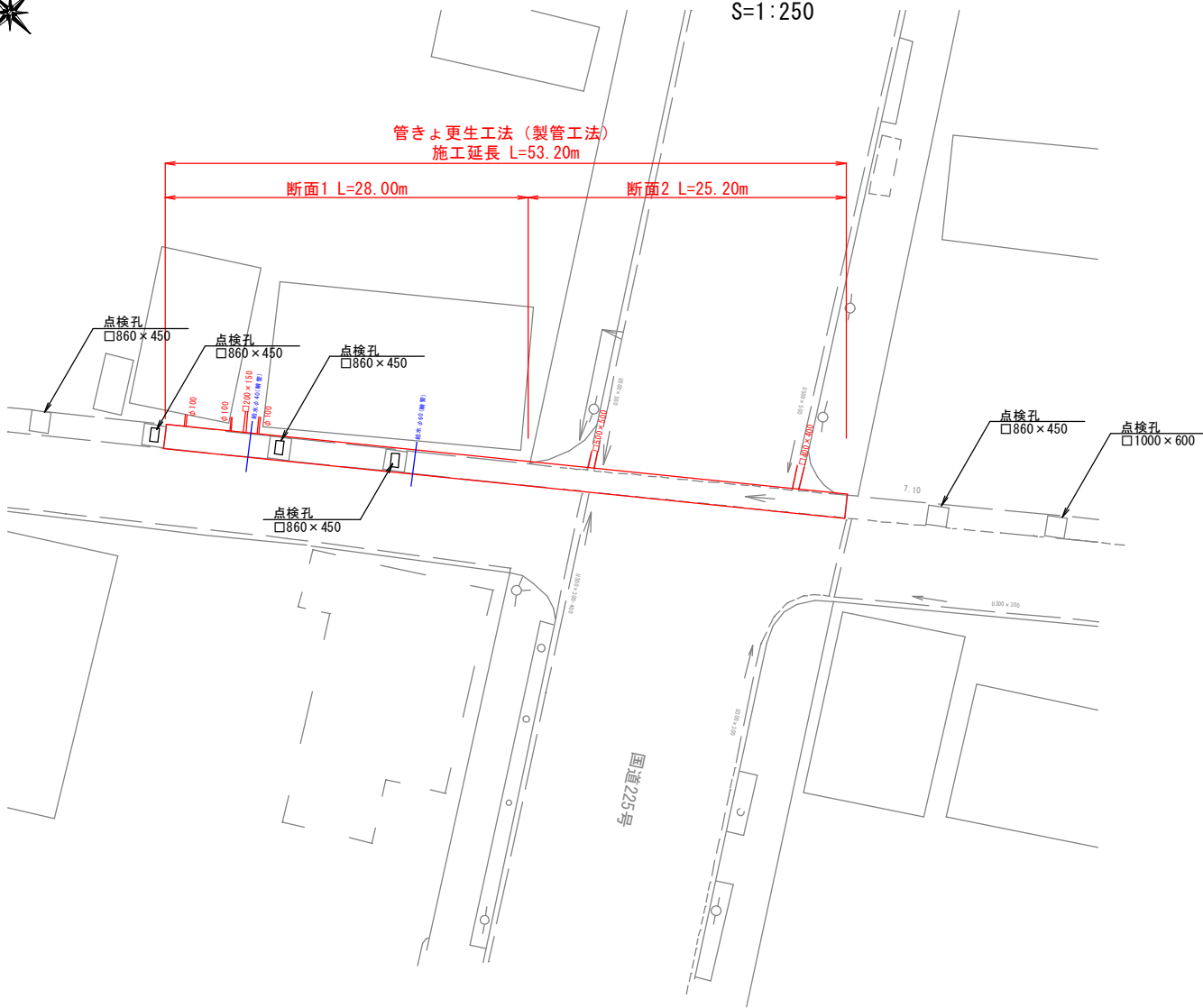
位置図

S=1:2,500



平面図

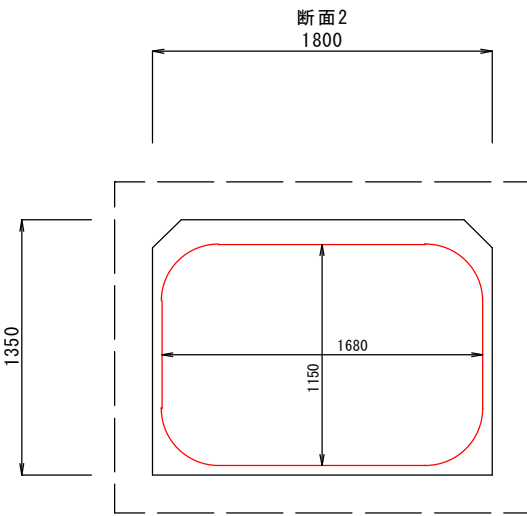
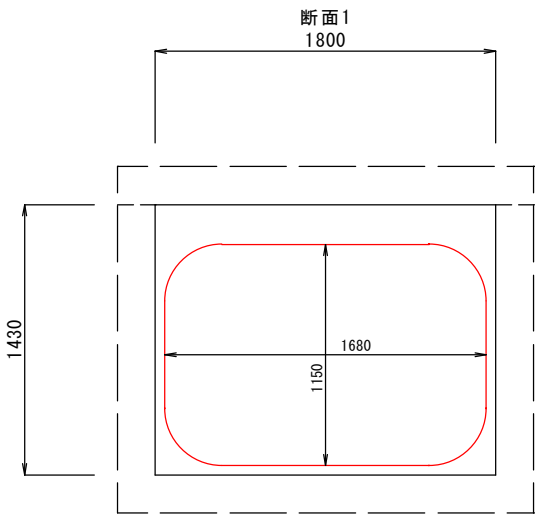
S=1:250



開口数量		
形状	位置	数量
□500×500	側壁	1
□400×400	側壁	1
φ100	側壁	3
□200×150	側壁	1
□860×450	頂版	2

標準断面図

S=1:20

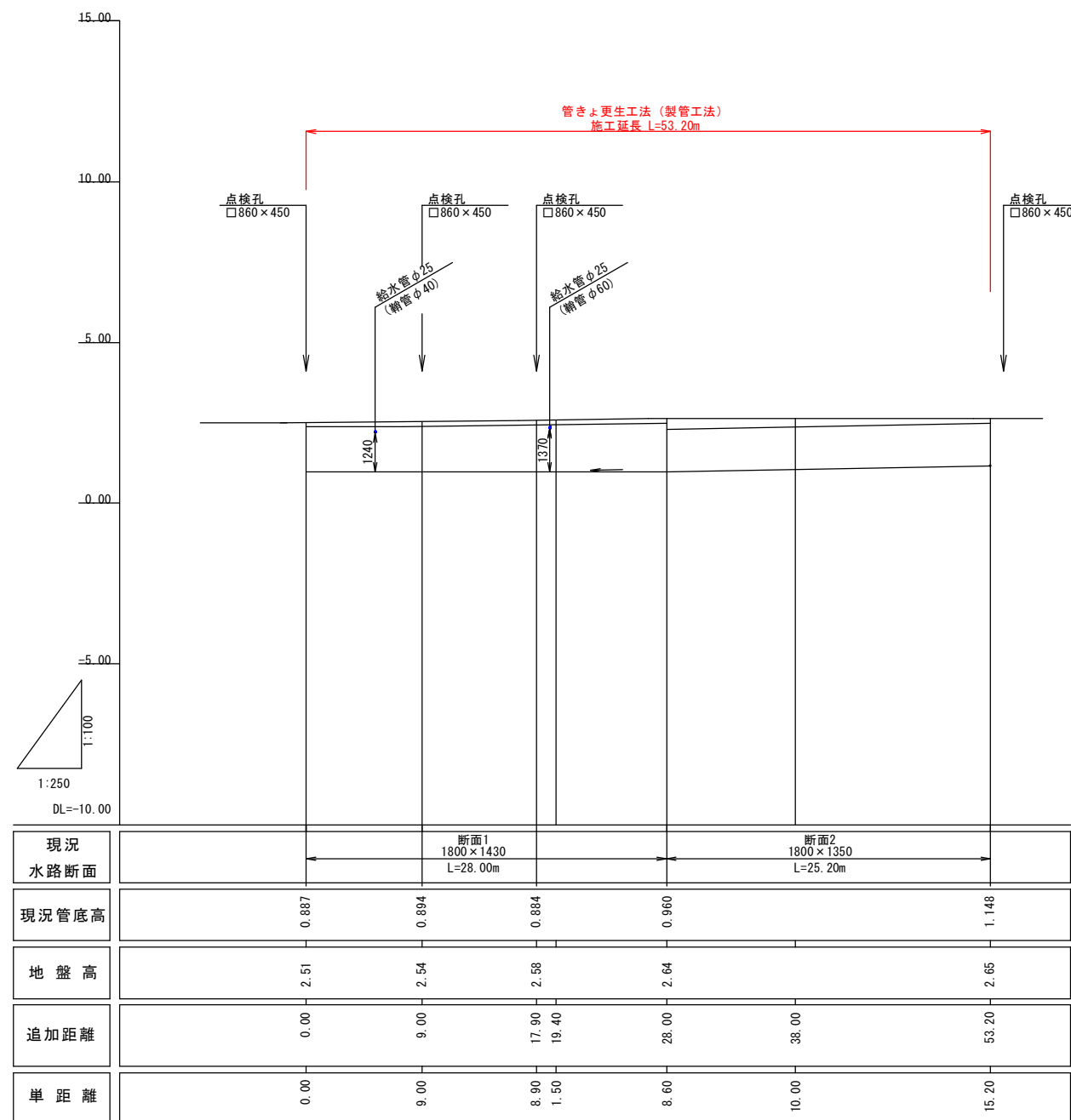


※本工事は、蓋（床版）と水路部がそれぞれ独立した部材として評価可能な非線形FEM解析が可能な工法を採用する。

鹿 児 島 市 公 共 下 水 道			
工事名	浦 田 川 1 号 水 路 第 2 分 水 路 改 築 工 事		
工事箇所	鹿 児 島 市 小 松 原 一 丁 目		
図 面 名 称	位置図、平面図、標準断面図	図面 番号	1 No. 2
縮 尺	図 示		
鹿 児 島 市 水 道 局			

縦断図

V=1:100, H=1:250



鹿児島市公共下水道			
工事名	浦田川1号水路第2分水路改築工事		
工事箇所	鹿児島市小松原一丁目		
図面名称	縦断図	図面番号	2 / 2 No.
縮尺	図示		
鹿児島市水道局			