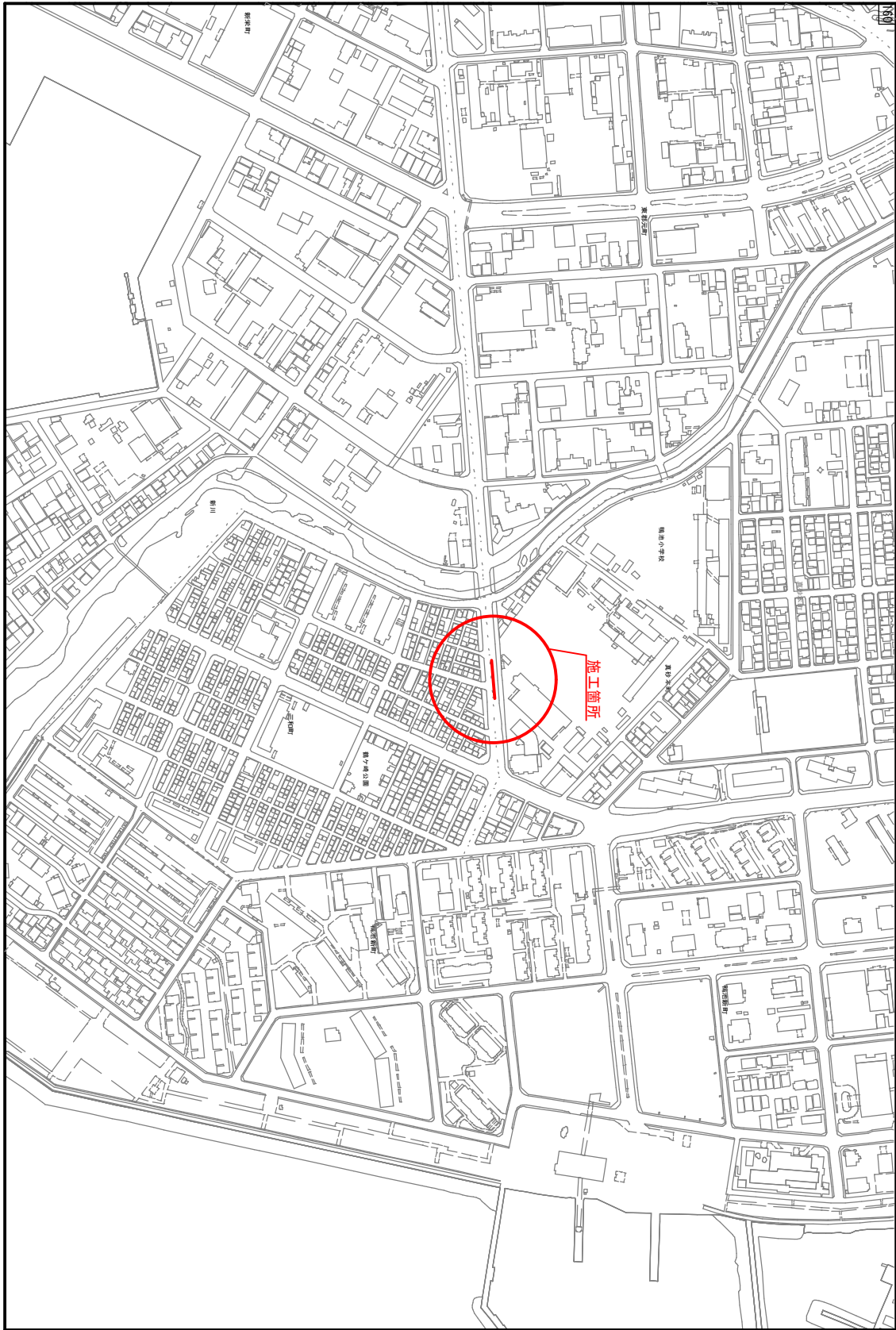
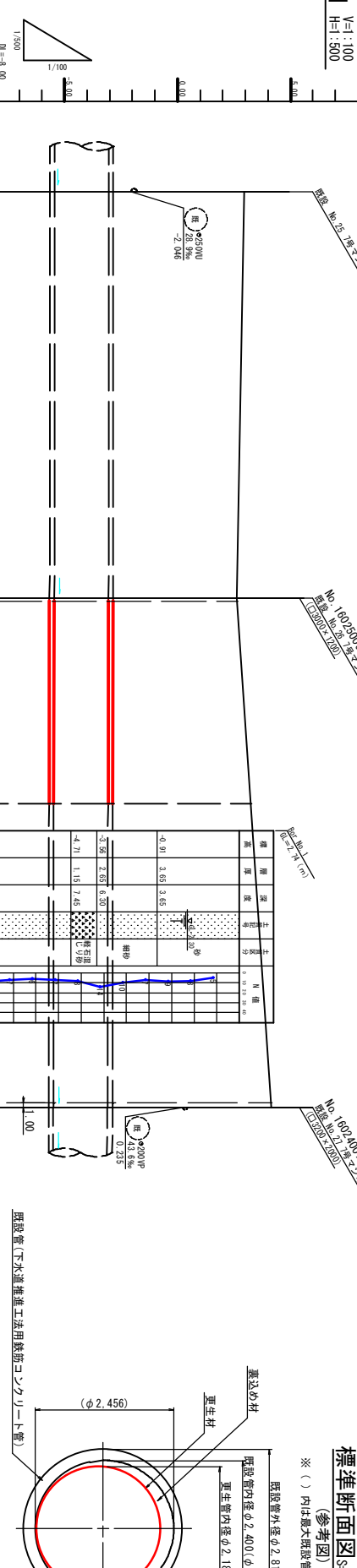
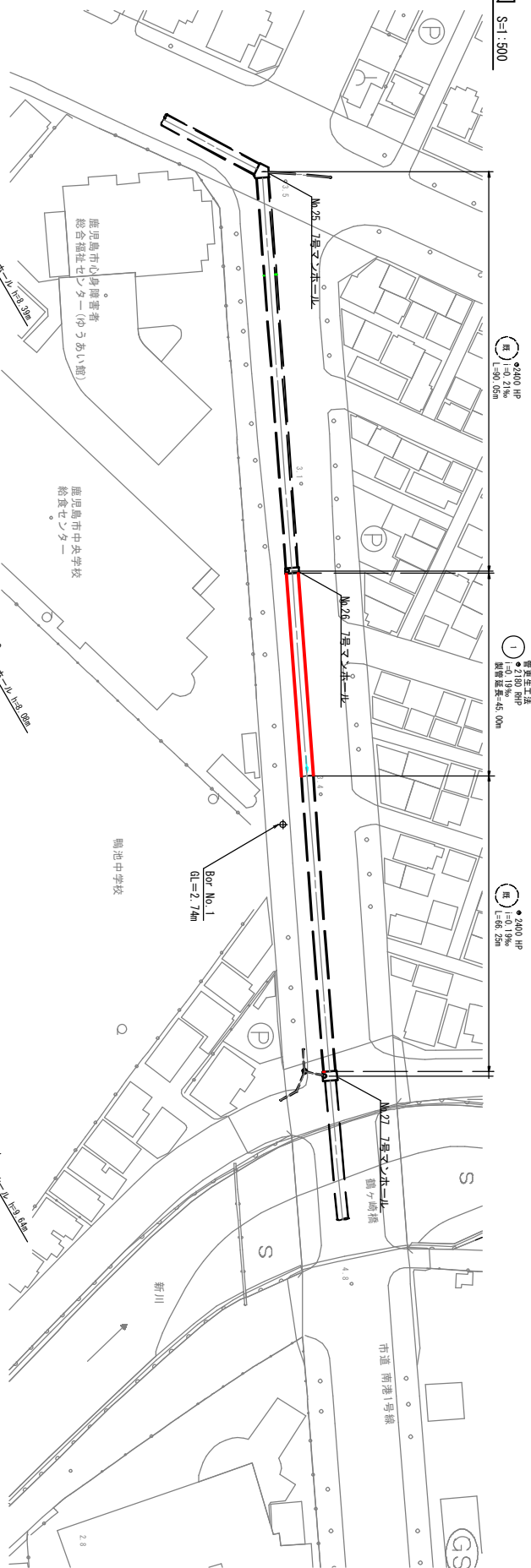


位置図 S=1:2,500



公共下水道施設	160
平面図番号	

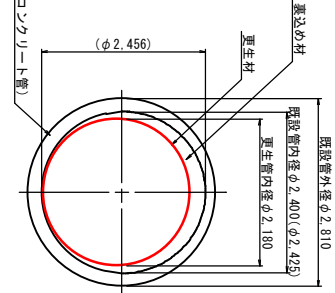
鹿児島市公共下水道			
工事名	南薩特設汚水処理施設受入工事（その3）		
工事箇所	鹿児島市真砂本町		
図面名称	位置図	図面番号	1/2
縮尺	1:2,500		
鹿児島市水道局			



道路種別	市道線
管渠番号	鹿児島市水道局 管渠番号 No. 2400 HP 管渠長さ 45.00m
勾配	1/100
土盛り	5.78
管底高	5.48
地盤高	5.46
追加距離	2.94
車距離	0.00

管渠番号	鹿児島市水道局 管渠番号 No. 2400 HP 管渠長さ 45.00m
勾配	1/100
土盛り	5.78
管底高	5.48
地盤高	5.46
追加距離	2.94
車距離	0.00

標準断面図 S=1:40  
(参考図)



工事名	鹿児島市水道局 管渠番号 No. 2400 HP 管渠長さ 45.00m
工事箇所	鹿児島市水道局 管渠番号 No. 2400 HP 管渠長さ 45.00m
図面名称	鹿児島市水道局 管渠番号 No. 2400 HP 管渠長さ 45.00m
縮尺	1/100

公共下水道施設	160
平面図番号	